

INFORME SOBRE EL EJERCICIO, DESTINO, Y RESULTADOS DE LOS RECURSOS FEDERALES TRANSFERIDOS

MUNICIPIO DE CENTLA

SISTEMA DE SEGUIMIENTO DE LOS RECURSOS FEDERALES TRANSFERIDOS

MODULO: DESTINO DEL GASTO

ENTIDAD: TABASCO

PERIODO: PRIMER TRIMESTRE 2024

000011



DETALLE\_PROYECTO

CICLO	TRIMESTRE	FOLIO	CATEGORIA	#1_CICLO DE RECURSO	#1_RAMO	#1_PROGRAMA PRESUPUESTARIO	#2_CICLO DE RECURSO	#2_RAMO	#2_PROGRAMA PRESUPUESTARIO	MONTO_GLOBAL_APROBADO	MONTO_GLOBAL_MODIFICADO	FUENTES_FINANCIAMIENTO	NOMBRE	ID_ENTIDAD_RESPONSABLE	ENTIDAD_RESPONSABLE	ID_MUNICIPIO_RESPONSABLE	MUNICIPIO_RESPONSABLE	TIPO_PROGRAMA_PROYECTO	CLASIFICACION	SUBCLASIFICACION	INSTITUCION_EJECUTORA	NUMERO_PROYECTO	POBLACION_BENEFICIADA	MUJERES	HOMBRES	BENEFICIARIOS	METAS
2024	1	TAB24010 2342840	PROYECTO DE INVERSIÓN	2024	33-APORTACIONES FEDERALES PARA ENTIDADES FEDERATIVAS Y MUNICIPIOS	1004-FAIS MUNICIPAL Y DE LAS DEMARCACIONES TERRITORIALES DEL DISTRITO FEDERAL				3,739,245.45	3,739,245.45	{FF1: (CICLO_RECURSO:2024, RAMO:33, MODALIDAD:1, PROG_PRES:4, TIPO_RECURSO:FEDERALES (APORTACIONES, SUBSIDIOS Y CONVENIOS), PROG_ESTATAL_MUN:FAIS MUNICIPAL, MONTO:3739245.45, MODIFICADO:3739245.45)}	OP0006. CONSTRUCCIÓN DE PAVIMENTO CON MEZCLA ASFÁLTICA EN CALIENTE EN CAMINO PRINCIPAL, DE LA LOCALIDAD EJ. LA PIMIENTA, MUNICIPIO DE CENTLA, TABASCO. - 5055	27	TABASCO	3	CENTLA	PROYECTO DE INVERSIÓN DE INFRAESTRUCTURA SOCIAL	TRANSPORTES Y VIALIDADES	SIN IDENTIFICAR	MUNICIPIO DE CENTLA	5055	S	407	368	0	{META1: (UNIDAD_MEDIDA:METROS CÚBICOS, META:441.0, META_MODIFICADA:441.0)}
2024	1	TAB24010 2342925	PROYECTO DE INVERSIÓN	2024	33-APORTACIONES FEDERALES PARA ENTIDADES FEDERATIVAS Y MUNICIPIOS	1004-FAIS MUNICIPAL Y DE LAS DEMARCACIONES TERRITORIALES DEL DISTRITO FEDERAL				4,094,238.20	4,094,238.20	{FF1: (CICLO_RECURSO:2024, RAMO:33, MODALIDAD:1, PROG_PRES:4, TIPO_RECURSO:FEDERALES (APORTACIONES, SUBSIDIOS Y CONVENIOS), PROG_ESTATAL_MUN:FAIS MUNICIPAL, MONTO:4094238.2, MODIFICADO:4094238.2)}	REHABILITACIÓN DE CAMINO PRINCIPAL EN TRAMOS AISLADOS, EN LA LOCALIDAD DEL EJ. TEMBLADERAS, MUNICIPIO DE CENTLA, TABASCO. - 6097	27	TABASCO	3	CENTLA	PROYECTO DE INVERSIÓN DE INFRAESTRUCTURA SOCIAL	TRANSPORTES Y VIALIDADES	SIN IDENTIFICAR	MUNICIPIO DE CENTLA	6097	S	52	52	0	{META1: (UNIDAD_MEDIDA:METROS CÚBICOS, META:1338.8, META_MODIFICADA:1338.8)}
2024	1	TAB24010 2343386	PROYECTO DE INVERSIÓN	2024	33-APORTACIONES FEDERALES PARA ENTIDADES FEDERATIVAS Y MUNICIPIOS	1004-FAIS MUNICIPAL Y DE LAS DEMARCACIONES TERRITORIALES DEL DISTRITO FEDERAL				3,162,858.10	3,162,858.10	{FF1: (CICLO_RECURSO:2024, RAMO:33, MODALIDAD:1, PROG_PRES:4, TIPO_RECURSO:FEDERALES (APORTACIONES, SUBSIDIOS Y CONVENIOS), PROG_ESTATAL_MUN:FAIS MUNICIPAL, MONTO:3162858.1, MODIFICADO:3162858.1)}	CONSTRUCCION DE PAVIMENTO CON MEZCLA ASFÁLTICA EN CALIENTE EN CAMINO PRINCIPAL, DE LA LOCALIDAD RA. LA UNIÓN, MUNICIPIO DE CENTLA, TABASCO. - 10589	27	TABASCO	3	CENTLA	PROYECTO DE INVERSIÓN DE INFRAESTRUCTURA SOCIAL	TRANSPORTES Y VIALIDADES	SIN IDENTIFICAR	MUNICIPIO DE CENTLA	10589	S	515	439	0	{META1: (UNIDAD_MEDIDA:KILOMETRO, META:0.82, META_MODIFICADA:0.82)}
2024	1	TAB24010 2343597	PROYECTO DE INVERSIÓN	2024	33-APORTACIONES FEDERALES PARA ENTIDADES FEDERATIVAS Y MUNICIPIOS	1004-FAIS MUNICIPAL Y DE LAS DEMARCACIONES TERRITORIALES DEL DISTRITO FEDERAL				2,674,283.41	2,674,283.41	{FF1: (CICLO_RECURSO:2024, RAMO:33, MODALIDAD:1, PROG_PRES:4, TIPO_RECURSO:FEDERALES (APORTACIONES, SUBSIDIOS Y CONVENIOS), PROG_ESTATAL_MUN:FAIS MUNICIPAL, MONTO:2674283.41, MODIFICADO:2674283.41)}	OP0010. REHABILITACION DE PAVIMENTO CON MEZCLA ASFÁLTICA EN CALIENTE EN DIVERSAS CALLES, DE LA LOCALIDAD COL. GOBERNADOR CRUZ, MUNICIPIO DE CENTLA, TABASCO. - 12767	27	TABASCO	3	CENTLA	PROYECTO DE INVERSIÓN DE INFRAESTRUCTURA SOCIAL	URBANIZACIÓN	SIN IDENTIFICAR	MUNICIPIO DE CENTLA	12767	S	755	724	0	{META1: (UNIDAD_MEDIDA:METROS CÚBICOS, META:247.0, META_MODIFICADA:247.0)}
2024	1	TAB24010 2343609	PROYECTO DE INVERSIÓN	2024	33-APORTACIONES FEDERALES PARA ENTIDADES FEDERATIVAS Y MUNICIPIOS	1004-FAIS MUNICIPAL Y DE LAS DEMARCACIONES TERRITORIALES DEL DISTRITO FEDERAL				1,664,526.85	1,664,526.85	{FF1: (CICLO_RECURSO:2024, RAMO:33, MODALIDAD:1, PROG_PRES:4, TIPO_RECURSO:FEDERALES (APORTACIONES, SUBSIDIOS Y CONVENIOS), PROG_ESTATAL_MUN:FAIS MUNICIPAL, MONTO:1664526.85, MODIFICADO:1664526.85)}	OP0013. REHABILITACIÓN DE PAVIMENTO CON MEZCLA ASFÁLTICA EN CALIENTE EN LA CALLE GUADALUPE VICTORIA, TRAMO CALLE JOSÉ MARÍA PINO SUÁREZ A CARRETERA A JALAPITA, EN LA LOCALIDAD DEL POB. IGNACIO ZARAGOZA, MUNICIPIO DE CENTLA, TABASCO. - 12845	27	TABASCO	3	CENTLA	PROYECTO DE INVERSIÓN DE INFRAESTRUCTURA SOCIAL	URBANIZACIÓN	SIN IDENTIFICAR	MUNICIPIO DE CENTLA	12845	S	1,230	1,267	0	{META1: (UNIDAD_MEDIDA:KILOMETRO, META:0.48, META_MODIFICADA:0.48)}

INFORME SOBRE EL EJERCICIO, DESTINO, Y RESULTADOS DE LOS RECURSOS FEDERALES TRANSFERIDOS

MUNICIPIO DE CENTLA

SISTEMA DE SEGUIMIENTO DE LOS RECURSOS FEDERALES TRANSFERIDOS

MODULO: DESTINO DEL GASTO

ENTIDAD: TABASCO

PERIODO: PRIMER TRIMESTRE 2024

000012



DETALLE_PROYECTO				AVANCE_FINANCIERO						AVANCES_FISICOS	FOTOS	ESTATUS	FLUJO	OBSERVACIONES		
FOLIO	TIPO_GEOFERENCIA	GEOREFERENCIAS	FECHA_INICIO	FECHA_TERMINO	RECAUDADO	COMPROMETIDO	DEVENGADO	EJERCIDO	PAGADO	CONTRATOS	AVANCES_FISICOS	CARPETA_FOTOS	ESTATUS	FLUJO	OBSERVACIONES_CAPTURISTA	OBSERVACIONES_REVISION
TAB24010 2342840	1	{GEO1: {CVE_MUNICIPIO:3, LOCALIDAD:81, DIRECCION:CALLE PRINCIPAL INTERIOR 0 EJIDO LA PIMIENTA, 86768 LA PIMIENTA, CENTLA TABASCO ENTRE CALLE CARLOS ALBERTO MADRAZO Y , LA OBRA SE ENCUENTRA EN CARRETERA A PICO DE ORO TOMAR UNA DESVIACIÓN ANTES DE LLEGAR A LA COLONIA GOBERNA, LON:-92.88913679, LAT:18.42834155}}	21-02-2024	20-04-2024	3,739,245.45	3,645,480.61	0.00	0.00	0.00	{CTTO1: {TIPO_OBRA:OBRA, NUMERO_CONTRATO:OP0006-2024, CONTRATISTA:JESUS MANUEL ZAPATA ESTRADA, CONVOCANTE:MUNICIPIO DE CENTLA, MONTO:3645480.61, IMPORTE_MODIFICADO:3739245.45}}	{META1: {UNIDAD_MEDIDA:METROS CÚBICOS, AVANCE:75.0}}	{2342840/PROYECTO_INICIO, 2342840/PROYECTO_PROCESO, 2342840/PROYECTO_INICIO}	EN EJECUCIÓN	VALIDADO AVANCES	SIN OBSERVACIONES	SIN OBSERVACIONES
TAB24010 2342925	1	{GEO1: {CVE_MUNICIPIO:3, LOCALIDAD:216, DIRECCION:CALLE PRINCIPAL INTERIOR 0 EJIDO TEMBLADERAS, 86757 TEMBLADERAS, CENTLA TABASCO ENTRE CARRETERA COSTERA DEL GOLFO Y CALLE PRINCIPAL, LA LOCALIDAD SE ENCUENTRA A UNA DISTANCIA DE 20 KM DE LA CABECERA MUNICIPAL HACIÉNDOSE UN RE, LON:-92.49047326, LAT:18.58037729}}	21-02-2024	20-04-2024	4,094,238.20	4,061,505.47	1,218,451.65	1,218,451.65	1,218,451.65	{CTTO1: {TIPO_OBRA:OBRA, NUMERO_CONTRATO:OP0007-2024, CONTRATISTA:WILLIAMS ALEJANDRO PARDO CORNELIO, CONVOCANTE:MUNICIPIO DE CENTLA, MONTO:4061505.47, IMPORTE_MODIFICADO:4094238.2}}	{META1: {UNIDAD_MEDIDA:METROS CÚBICOS, AVANCE:250.0}}	{2342925/PROYECTO_INICIO, 2342925/PROYECTO_PROCESO, 2342925/PROYECTO_INICIO}	EN EJECUCIÓN	VALIDADO AVANCES	SIN OBSERVACIONES	SIN OBSERVACIONES
TAB24010 2343386	1	{GEO1: {CVE_MUNICIPIO:3, LOCALIDAD:80, DIRECCION:CALLE PRINCIPAL INTERIOR 0 RANCHERIA LA UNIÓN, 86781 LA UNIÓN, CENTLA TABASCO ENTRE Y CAMINO PICO DE ORO, LA LOCALIDAD SE ENCUENTRA A UNA DISTANCIA 33 KM DE LA CABECERA MUNICIPAL HACIÉNDOSE UN RECORRIDO APROX. DE 40 MIN EN V, LON:-92.88290588, LAT:18.4116907}}	21-02-2024	20-04-2024	3,162,858.10	3,162,858.10	0.00	0.00	0.00	{CTTO1: {TIPO_OBRA:OBRA, NUMERO_CONTRATO:OP0008-2024, CONTRATISTA:LUCAS DE JESUS PINTADO TORRES, CONVOCANTE:MUNICIPIO DE CENTLA, MONTO:3084210.46, IMPORTE_MODIFICADO:3162858.1}}	{META1: {UNIDAD_MEDIDA:KILOMETRO, AVANCE:0.0}}	{2343386/PROYECTO_INICIO}	EN EJECUCIÓN	VALIDADO AVANCES	SIN OBSERVACIONES	SIN OBSERVACIONES
TAB24010 2343597	1	{GEO1: {CVE_MUNICIPIO:3, LOCALIDAD:31, DIRECCION:CALLE DIVERSAS CALLES INTERIOR 0 COLONIA GOBERNADOR CRUZ, 86762 GOBERNADOR CRUZ, CENTLA TABASCO ENTRE CALLE ADOLFO LOPEZ MATEO Y , CALLE EMILIANO ZAPATA LA LOCALIDAD SE ENCUENTRA A UNA DISTANCIA DE 32 KM DE LA CABECERA MUNICIPAL, LON:-92.87361759, LAT:18.43340681}}	21-02-2024	05-04-2024	2,674,283.41	2,609,013.44	546,544.07	546,544.07	546,544.07	{CTTO1: {TIPO_OBRA:OBRA, NUMERO_CONTRATO:OP0010-2024, CONTRATISTA:ROBERTO VARGAS SANCHEZ, CONVOCANTE:MUNICIPIO DE CENTLA, MONTO:2609013.44, IMPORTE_MODIFICADO:2674283.41}}	{META1: {UNIDAD_MEDIDA:METROS CÚBICOS, AVANCE:30.0}}	{2343597/PROYECTO_INICIO, 2343597/PROYECTO_PROCESO, 2343597/PROYECTO_INICIO}	EN EJECUCIÓN	VALIDADO AVANCES	SIN OBSERVACIONES	SIN OBSERVACIONES
TAB24010 2343609	1	{GEO1: {CVE_MUNICIPIO:3, LOCALIDAD:36, DIRECCION:CALLE GUADALUPE VICTORIA INTERIOR 0 PUEBLO IGNACIO ZARAGOZA, 86761 IGNACIO ZARAGOZA, CENTLA TABASCO ENTRE CALLE JOSE MARIA PINO SUAREZ Y CARRETERA JALAPITA, CALLE IGNACIO ZARAGOZA LA LOCALIDAD SE ENCUENTRA A UNA DISTANCIA 44 KM, LON:-92.96057066, LAT:18.40530116}}	28-02-2024	12-04-2024	1,664,526.85	1,623,585.45	487,075.64	487,075.64	487,075.64	{CTTO1: {TIPO_OBRA:OBRA, NUMERO_CONTRATO:OP0013-2024, CONTRATISTA:FERMIN ALVAREZ TORRES, CONVOCANTE:MUNICIPIO DE CENTLA, MONTO:1623585.45, IMPORTE_MODIFICADO:1664526.85}}	{META1: {UNIDAD_MEDIDA:KILOMETRO, AVANCE:0.1}}	{2343609/PROYECTO_INICIO, 2343609/PROYECTO_PROCESO, 2343609/PROYECTO_INICIO}	EN EJECUCIÓN	VALIDADO AVANCES	SIN OBSERVACIONES	SIN OBSERVACIONES



INFORME SOBRE EL EJERCICIO, DESTINO, Y RESULTADOS DE LOS RECURSOS FEDERALES TRANSFERIDOS

MUNICIPIO DE CENTLA

SISTEMA DE SEGUIMIENTO DE LOS RECURSOS FEDERALES TRANSFERIDOS

MODULO: DESTINO DEL GASTO

ENTIDAD: TABASCO

PERIODO: PRIMER TRIMESTRE 2024

000013



DETALLE\_PROYECTO

CICLO	TRIMESTRE	FOLIO	CATEGORIA	#1 _ CICLO DE RECURSO	#1 _ RAMO	#1 _ PROGRAMA PRESUPUESTARIO	#2 _ CICLO DE RECURSO	#2 _ RAMO	#2 _ PROGRAMA PRESUPUESTARIO	MONTO_GLOBAL_APROBADO	MONTO_GLOBAL_MODIFICADO	FUENTES_FINANCIAMIENTO	NOMBRE	ID_ENTIDAD_RESPONSABLE	ENTIDAD_RESPONSABLE	ID_MUNICIPIO_RESPONSABLE	MUNICIPIO_RESPONSABLE	TIPO_PROGRAMA_PROYECTO	CLASIFICACION	SUBCLASIFICACION	INSTITUCION_EJECUTORA	NUMERO_PROYECTO	POBLACION_BENEFICIADA	MUJERES	HOMBRES	BENEFICIARIOS	METAS
2024	1	TAB24010 2343755	PROYECTO DE INVERSIÓN	2024	33-APORTACIONES FEDERALES PARA ENTIDADES FEDERATIVAS Y MUNICIPIOS	1004-FAIS MUNICIPAL Y DE LAS DEMARCACIONES TERRITORIALES DEL DISTRITO FEDERAL				6,672,971.91	6,672,971.91	{FF1: (CICLO_RECURSO:2024, RAMO:33, MODALIDAD:1, PROG_PRES:4, TIPO_RECURSO:FEDERALES (APORTACIONES, SUBSIDIOS Y CONVENIOS), PROG_ESTATAL_MUN:FAIS MUNICIPAL, MONTO:6672971.91, MODIFICADO:6672971.91)}	OP0011. CONSTRUCCION DE PAVIMENTO CON CONCRETO HIDRÁULICO EN LA GLORIETA LA MALINCHE, TRAMO ADYACENTE A LA LOCALIDAD FRONTERA MUNICIPIO DE CENTLA, TABASCO. - 13754	27	TABASCO	3	CEN TLA	PROYECTO DE INVERSIÓN DE INFRAESTRUCTURA SOCIAL	URBANIZACIÓN	SIN IDENTIFICAR	MUNICIPIO DE CENTLA	13754	S	12,070	10,954	0	{META1: {UNIDAD_MEDIDA:METROS CUADRADOS DE CONSTRUCCIÓN, META:2859.5, META_MODIFICADA:2859.5}}
2024	1	TAB24010 2343805	PROYECTO DE INVERSIÓN	2024	33-APORTACIONES FEDERALES PARA ENTIDADES FEDERATIVAS Y MUNICIPIOS	1004-FAIS MUNICIPAL Y DE LAS DEMARCACIONES TERRITORIALES DEL DISTRITO FEDERAL				1,233,149.44	1,233,149.44	{FF1: (CICLO_RECURSO:2024, RAMO:33, MODALIDAD:1, PROG_PRES:4, TIPO_RECURSO:FEDERALES (APORTACIONES, SUBSIDIOS Y CONVENIOS), PROG_ESTATAL_MUN:FAIS MUNICIPAL, MONTO:1233149.44, MODIFICADO:1233149.44)}	OP0014. CONSTRUCCIÓN DE PAVIMENTO CON CONCRETO HIDRÁULICO EN LA CALLE RÍO SAN PEDRO, TRAMO CALLE IGNACIO RAYÓN A CALLE ANDRÉS QUINTANA ROO, EN LA LOCALIDAD DE FRONTERA, MUNICIPIO DE CENTLA, TABASCO. - 14109	27	TABASCO	3	CEN TLA	PROYECTO DE INVERSIÓN DE INFRAESTRUCTURA SOCIAL	URBANIZACIÓN	SIN IDENTIFICAR	MUNICIPIO DE CENTLA	14109	S	12,070	10,954	0	{META1: {UNIDAD_MEDIDA:METROS CUADRADOS, META:940.68, META_MODIFICADA:940.68}}
2024	1	TAB24010 2343993	PROYECTO DE INVERSIÓN	2024	33-APORTACIONES FEDERALES PARA ENTIDADES FEDERATIVAS Y MUNICIPIOS	1004-FAIS MUNICIPAL Y DE LAS DEMARCACIONES TERRITORIALES DEL DISTRITO FEDERAL				185,637.79	185,637.79	{FF1: (CICLO_RECURSO:2024, RAMO:33, MODALIDAD:1, PROG_PRES:4, TIPO_RECURSO:FEDERALES (APORTACIONES, SUBSIDIOS Y CONVENIOS), PROG_ESTATAL_MUN:FAIS MUNICIPAL, MONTO:185637.79, MODIFICADO:185637.79)}	OP0015. CONSTRUCCIÓN DE LA RED DE DISTRIBUCIÓN DE AGUA ENTUBADA EN LA CALLE IGNACIO RAYÓN, TRAMO CALLE VICENTE GUERRERO A CALLE JOSEFA ORTIZ DE DOMÍNGUEZ, EN LA LOCALIDAD DE FRONTERA, MUNICIPIO DE CENTLA, TABASCO. - 15487	27	TABASCO	3	CEN TLA	PROYECTO DE INVERSIÓN DE INFRAESTRUCTURA SOCIAL	AGUA Y SANEAMIENTO	SIN IDENTIFICAR	MUNICIPIO DE CENTLA	15487	S	12,070	10,954	0	{META1: {UNIDAD_MEDIDA:METROS LINEALES, META:260.06, META_MODIFICADA:260.06}}
2024	1	TAB24010 2344018	PROYECTO DE INVERSIÓN	2024	33-APORTACIONES FEDERALES PARA ENTIDADES FEDERATIVAS Y MUNICIPIOS	1004-FAIS MUNICIPAL Y DE LAS DEMARCACIONES TERRITORIALES DEL DISTRITO FEDERAL				1,459,652.50	1,459,652.50	{FF1: (CICLO_RECURSO:2024, RAMO:33, MODALIDAD:1, PROG_PRES:4, TIPO_RECURSO:FEDERALES (APORTACIONES, SUBSIDIOS Y CONVENIOS), PROG_ESTATAL_MUN:FAIS MUNICIPAL, MONTO:1459652.5, MODIFICADO:1459652.5)}	REHABILITACIÓN DE LA RED DE DRENAJE SANITARIO EN LA CALLE IGNACIO RAYÓN, TRAMO CALLE VICENTE GUERRERO A CALLE JOSEFA ORTIZ DE DOMÍNGUEZ, EN LA LOCALIDAD DE FRONTERA, MUNICIPIO DE CENTLA, TABASCO. - 15691	27	TABASCO	3	CEN TLA	PROYECTO DE INVERSIÓN DE INFRAESTRUCTURA SOCIAL	AGUA Y SANEAMIENTO	SIN IDENTIFICAR	MUNICIPIO DE CENTLA	15691	S	12,070	10,954	0	{META1: {UNIDAD_MEDIDA:METROS LINEALES, META:260.56, META_MODIFICADA:260.56}}

INFORME SOBRE EL EJERCICIO, DESTINO, Y RESULTADOS DE LOS RECURSOS FEDERALES TRANSFERIDOS

MUNICIPIO DE CENTLA

SISTEMA DE SEGUIMIENTO DE LOS RECURSOS FEDERALES TRANSFERIDOS

MODULO: DESTINO DEL GASTO

ENTIDAD: TABASCO

PERIODO: PRIMER TRIMESTRE 2024

000014



DETALLE_PROYECTO				AVANCE_FINANCIERO							AVANCES_FISICOS	FOTOS	ESTATUS	FLUJO	OBSERVACIONES	
FOLIO	TIPO_GEOREFERENCIA	GEOREFERENCIAS	FECHA_INICIO	FECHA_TERMINO	RECAUDADO	COMPROMETIDO	DEVENGADO	EJERCIDO	PAGADO	CONTRATOS	AVANCES_FISICOS	CARPETA_FOTOS	ESTATUS	FLUJO	OBSERVACIONES_CAPTURISTA	OBSERVACIONES_REVISION
TAB24010 2343755	1	{GEO1: {CVE_MUNICIPIO:3, LOCALIDAD:1, DIRECCION:PERIFERICO CARLOS ALBERTO MADRAZO INTERIOR 0 CIUDAD FRONTERA CENTRO, 86750 FRONTERA, CENTLA TABASCO ENTRE CALLE PINO SUAREZ Y CALLE LEONA VICARIO, CALLE COSTERA DEL GOLFO EL AREA DE RODAMIENTO DE LA OBRA SE ENCUENTRA EN EL PERI, LON:-92.63907007, LAT:18.53780832}}	21-02-2024	05-04-2024	6,672,971.91	6,612,046.30	1,741,664.47	1,741,664.47	1,741,664.47	{CTTO1: {TIPO_OBRA:OBRA, NUMERO_CONTRATO:OP0011/2024, CONTRATISTA:GABRIELA ESTRADA AGUIRRE, CONVOCANTE:MUNICIPIO DE CENTLA, MONTO:6612046.3, IMPORTE_MODIFICADO:6672971.91}}	{META1: {UNIDAD_MEDIDA:METROS CUADRADOS DE CONSTRUCCION, AVANCE:500.0}}	{2343755/PROYECTO_INICIO, 2343755/PROYECTO_PROCESO}	EN EJECUCION	VALIDADO AVANCES	SIN OBSERVACIONES	SIN OBSERVACIONES
TAB24010 2343805	1	{GEO1: {CVE_MUNICIPIO:3, LOCALIDAD:1, DIRECCION:CALLE RIO SAN PEDRO INTERIOR 0 COLONIA GRIJALVA I, 86750 FRONTERA, CENTLA TABASCO ENTRE CALLE IGNACIO RAYON Y CALLE ANDRES QUINTANA ROO, CALLE MEZCALAPA EL AREA DE RODAMIENTO DE LA OBRA SE ENCUENTRA LA CALLE RIO SAN PEDRO TRAMO, LON:-92.64379189, LAT:18.52293061}}	28-02-2024	12-04-2024	1,233,149.44	1,202,244.89	360,673.46	360,673.46	360,673.46	{CTTO1: {TIPO_OBRA:OBRA, NUMERO_CONTRATO:OP0014-2024, CONTRATISTA:OMO OSHUN, S.A. DE C.V., CONVOCANTE:MUNICIPIO DE CENTLA, MONTO:1202244.89, IMPORTE_MODIFICADO:1233149.44}}	{META1: {UNIDAD_MEDIDA:METROS CUADRADOS, AVANCE:150.0}}	{2343805/PROYECTO_INICIO, 2343805/PROYECTO_PROCESO, 2343805/PROYECTO_INICIO}	EN EJECUCION	VALIDADO AVANCES	SIN OBSERVACIONES	SIN OBSERVACIONES
TAB24010 2343993	1	{GEO1: {CVE_MUNICIPIO:3, LOCALIDAD:1, DIRECCION:CALLE IGNACIO RAYON INTERIOR 0 COLONIA GRIJALVA I, 86750 FRONTERA, CENTLA TABASCO ENTRE CALLE VICENTE GUERRERO Y CALLE JOSEFA ORTIZ DE DOMINGUEZ, CALLE HERMENEGILDO GALEANA EL AREA DE RODAMIENTO DE LA OBRA SE ENCUENTRA LA CALLE, LON:-92.64479341, LAT:18.52569315}}	28-02-2024	28-03-2024	185,637.79	183,969.96	0.00	0.00	0.00	{CTTO1: {TIPO_OBRA:OBRA, NUMERO_CONTRATO:OP0015-2024, CONTRATISTA:JOSE ALFREDO MENDEZ ACOSTA, CONVOCANTE:MUNICIPIO DE CENTLA, MONTO:183969.96, IMPORTE_MODIFICADO:185637.79}}	{META1: {UNIDAD_MEDIDA:METROS LINEALES, AVANCE:50.0}}	{2343993/PROYECTO_INICIO, 2343993/PROYECTO_PROCESO, 2343993/PROYECTO_INICIO}	EN EJECUCION	VALIDADO AVANCES	SIN OBSERVACIONES	SIN OBSERVACIONES
TAB24010 2344018	1	{GEO1: {CVE_MUNICIPIO:3, LOCALIDAD:1, DIRECCION:CALLE IGNACIO RAYON INTERIOR 0 COLONIA GRIJALVA I, 86750 FRONTERA, CENTLA TABASCO ENTRE CALLE VICENTE GUERRERO Y CALLE JOSEFA ORTIZ DE DOMINGUEZ, CALLE HERMENEGILDO GALEANA EL AREA DE RODAMIENTO DE LA OBRA SE ENCUENTRA SOBRE LA, LON:-92.64469103, LAT:18.52548428}}	28-02-2024	12-04-2024	1,459,652.50	1,459,652.50	733,018.68	733,018.68	733,018.68	{CTTO1: {TIPO_OBRA:OBRA, NUMERO_CONTRATO:OP0016-2024, CONTRATISTA:JOSE ALFREDO MENDEZ ACOSTA, CONVOCANTE:MUNICIPIO DE CENTLA, MONTO:1450826.84, IMPORTE_MODIFICADO:1459652.5}}	{META1: {UNIDAD_MEDIDA:METROS LINEALES, AVANCE:120.0}}	{2344018/PROYECTO_PROCESO, 2344018/PROYECTO_INICIO}	EN EJECUCION	VALIDADO AVANCES	SIN OBSERVACIONES	SIN OBSERVACIONES

INFORME SOBRE EL EJERCICIO, DESTINO, Y RESULTADOS DE LOS RECURSOS FEDERALES TRANSFERIDOS

MUNICIPIO DE CENTLA

SISTEMA DE SEGUIMIENTO DE LOS RECURSOS FEDERALES TRANSFERIDOS

MODULO: DESTINO DEL GASTO

ENTIDAD: TABASCO

PERIODO: PRIMER TRIMESTRE 2024

000015



DETALLE\_PROYECTO

CICLO	TRIMESTRE	FOLIO	CATEGORIA	#1_CICLO DE RECURSO	#1_RAMO	#1_PROGRAMA PRESUPUESTARIO	#2_CICLO DE RECURSO	#2_RAMO	#2_PROGRAMA PRESUPUESTARIO	MONTO_GLOBAL_APROBADO	MONTO_GLOBAL_MODIFICADO	FUENTES_FINANCIAMIENTO	NOMBRE	ID_ENTIDAD_RESPONSABLE	ENTIDAD_RESPONSABLE	ID_MUNICIPIO_RESPONSABLE	MUNICIPIO_RESPONSABLE	TIPO_PROGRAMA_PROYECTO	CLASIFICACION	SUBCLASIFICACION	INSTITUCION_EJECUTORA	NUMERO_PROYECTO	POBLACION_BENEFICIADA	MUJERES	HOMBRES	BENEFICIARIOS	METAS
2024	1	TAB24010 2344298	PROYECTO DE INVERSIÓN	2024	33-APORTACIONES FEDERALES PARA ENTIDADES FEDERATIVAS Y MUNICIPIOS	1004-FAIS MUNICIPAL Y DE LAS DEMARCACIONES TERRITORIALES DEL DISTRITO FEDERAL				2,169,190.02	2,169,190.02	{FF1: {CICLO_RECURSO:2024, RAMO:33, MODALIDAD:1, PROG_PRES:4, TIPO_RECURSO:FEDERALES (APORTACIONES, SUBSIDIOS Y CONVENIOS), PROG_ESTATAL_MUN:FAIS MUNICIPAL, MONTO:2169190.02, MODIFICADO:2169190.02}}	OP0017. REHABILITACION DE PARQUE PUBLICO CENTRAL, EN LA LOCALIDAD DE LA VILLA VICENTE GUERRERO, MUNICIPIO DE CENTLA, TABASCO. - 17708	27	TABASCO	3	CENTLA	PROYECTO DE INVERSIÓN DE INFRAESTRUCTURA SOCIAL	URBANIZACIÓN	SIN IDENTIFICAR	MUNICIPIO DE CENTLA	17708	S	4,795	4,559	0	{META1: {UNIDAD_MEDIDA:PIEZAS, META:49.0, META_MODIFICADA:49.0}}
2024	1	TAB24010 2344402	PROYECTO DE INVERSIÓN	2024	33-APORTACIONES FEDERALES PARA ENTIDADES FEDERATIVAS Y MUNICIPIOS	1004-FAIS MUNICIPAL Y DE LAS DEMARCACIONES TERRITORIALES DEL DISTRITO FEDERAL				218,342.30	218,342.30	{FF1: {CICLO_RECURSO:2024, RAMO:33, MODALIDAD:1, PROG_PRES:4, TIPO_RECURSO:FEDERALES (APORTACIONES, SUBSIDIOS Y CONVENIOS), PROG_ESTATAL_MUN:FAIS MUNICIPAL, MONTO:218342.3, MODIFICADO:218342.3}}	CONSTRUCCIÓN DE BARDAS PERIMETRAL EN JARDÍN DE NIÑOS JACOBO NAZAR CLAVE 27EJN0094R, EN LA COL. JACOBO NAZAR, DE LA LOCALIDAD DE FRONTERA, MUNICIPIO DE CENTLA, TABASCO. - 18226	27	TABASCO	3	CENTLA	PROYECTO DE INVERSIÓN DE INFRAESTRUCTURA SOCIAL	EDUCACIÓN	SIN IDENTIFICAR	MUNICIPIO DE CENTLA	18226	S	99	96	0	{META1: {UNIDAD_MEDIDA:METROS LINEALES, META:88.52, META_MODIFICADA:88.52}}
2024	1	TAB24010 2344406	PROYECTO DE INVERSIÓN	2024	33-APORTACIONES FEDERALES PARA ENTIDADES FEDERATIVAS Y MUNICIPIOS	1004-FAIS MUNICIPAL Y DE LAS DEMARCACIONES TERRITORIALES DEL DISTRITO FEDERAL				472,475.40	472,475.40	{FF1: {CICLO_RECURSO:2024, RAMO:33, MODALIDAD:1, PROG_PRES:4, TIPO_RECURSO:FEDERALES (APORTACIONES, SUBSIDIOS Y CONVENIOS), PROG_ESTATAL_MUN:FAIS MUNICIPAL, MONTO:472475.4, MODIFICADO:472475.4}}	OP0018. MANTENIMIENTO DE PARQUE PUBLICO CENTRAL, EN LA LOCALIDAD DE LA VILLA CUAUHTEMOC, MUNICIPIO DE CENTLA, TABASCO. - 18253	27	TABASCO	3	CENTLA	PROYECTO DE INVERSIÓN DE INFRAESTRUCTURA SOCIAL	URBANIZACIÓN	SIN IDENTIFICAR	MUNICIPIO DE CENTLA	18253	S	1,772	1,704	0	{META1: {UNIDAD_MEDIDA:METROS CUADRADOS, META:519.0, META_MODIFICADA:519.0}}
2024	1	TAB24010 2344462	PROYECTO DE INVERSIÓN	2024	33-APORTACIONES FEDERALES PARA ENTIDADES FEDERATIVAS Y MUNICIPIOS	1004-FAIS MUNICIPAL Y DE LAS DEMARCACIONES TERRITORIALES DEL DISTRITO FEDERAL				713,133.32	713,133.32	{FF1: {CICLO_RECURSO:2024, RAMO:33, MODALIDAD:1, PROG_PRES:4, TIPO_RECURSO:FEDERALES (APORTACIONES, SUBSIDIOS Y CONVENIOS), PROG_ESTATAL_MUN:FAIS MUNICIPAL, MONTO:713133.32, MODIFICADO:713133.32}}	OP0019. MANTENIMIENTO DE PARQUE PUBLICO CENTRAL, EN LA LOCALIDAD DE LA VILLA IGNACIO ALLENDE, MUNICIPIO DE CENTLA, TABASCO. - 18590	27	TABASCO	3	CENTLA	PROYECTO DE INVERSIÓN DE INFRAESTRUCTURA SOCIAL	URBANIZACIÓN	SIN IDENTIFICAR	MUNICIPIO DE CENTLA	18590	S	1,829	1,718	0	{META1: {UNIDAD_MEDIDA:METROS CUADRADOS, META:420.0, META_MODIFICADA:420.0}}
2024	1	TAB24010 2344467	PROYECTO DE INVERSIÓN	2024	33-APORTACIONES FEDERALES PARA ENTIDADES FEDERATIVAS Y MUNICIPIOS	1004-FAIS MUNICIPAL Y DE LAS DEMARCACIONES TERRITORIALES DEL DISTRITO FEDERAL				88,393.45	88,393.45	{FF1: {CICLO_RECURSO:2024, RAMO:33, MODALIDAD:1, PROG_PRES:4, TIPO_RECURSO:FEDERALES (APORTACIONES, SUBSIDIOS Y CONVENIOS), PROG_ESTATAL_MUN:FAIS MUNICIPAL, MONTO:88393.45, MODIFICADO:88393.45}}	OP0024. CONSTRUCCIÓN DE LA RED DE DISTRIBUCIÓN DE AGUA ENTUBADA EN EL ANDADOR JUAN ESCUTIA DE LA COLONIA PESCADORES, TRAMO CALLE RIVA PALACIO A CALLE CUAUHTEMOC, EN LA LOCALIDAD DE FRONTERA, MUNICIPIO DE CENTLA, TABASCO. - 18612	27	TABASCO	3	CENTLA	PROYECTO DE INVERSIÓN DE INFRAESTRUCTURA SOCIAL	AGUA Y SANEAMIENTO	SIN IDENTIFICAR	MUNICIPIO DE CENTLA	18612	S	12,070	10,954	0	{META1: {UNIDAD_MEDIDA:METROS LINEALES, META:123.55, META_MODIFICADA:123.55}}

INFORME SOBRE EL EJERCICIO, DESTINO, Y RESULTADOS DE LOS RECURSOS FEDERALES TRANSFERIDOS

MUNICIPIO DE CENTLA

SISTEMA DE SEGUIMIENTO DE LOS RECURSOS FEDERALES TRANSFERIDOS

MODULO: DESTINO DEL GASTO

ENTIDAD: TABASCO

PERIODO: PRIMER TRIMESTRE 2024

00001G



**CENTLA**  
ACCIONES QUE TRANSFORMAN  
EL ARRAJAMIENTO CONSTITUCIONAL  
2012-2024

DETALLE_PROYECTO				AVANCE_FINANCIERO						AVANCES_FISICOS	FOTOS	ESTATUS	FLUJO	OBSERVACIONES		
FOLIO	TIPO_GEOREFERENCIA	GEOREFERENCIAS	FECHA_INICIO	FECHA_TERMINO	RECAUDADO	COMPROMETIDO	DEVENGADO	EJERCIDO	PAGADO	CONTRATOS	AVANCES_FISICOS	CARPETA_FOTOS	ESTATUS	FLUJO	OBSERVACIONES_CAPTURISTA	OBSERVACIONES_REVISION
TAB24010 2344298	1	{GEO1: {CVE_MUNICIPIO:3, LOCALIDAD:61, DIRECCION:CALLE JOSE MARIA PINO SUAREZ INTERIOR 0 VILLA VICENTE GUERRERO, 86761 VICENTE GUERRERO, CENTLA TABASCO ENTRE CALLE REFORMA Y CALLE 5 DE MAYO, LA LOCALIDAD SE ENCUENTRA A UNA DISTANCIA DE 40.5KM DE LA CABECERA MUNICIPAL HACIÉN, LON:-92.89670781, LAT:18.39068524}}	28-02-2024	27-04-2024	2,169,190.02	2,113,957.69	634,187.31	634,187.31	634,187.31	{CTTO1: {TIPO_OBRA:OBRA, NUMERO_CONTRATO:OP0017-2024, CONTRATISTA:CONSTRUCTORA TABASQUEÑA ALVAREZ S.A. DE C.V., CONVOCANTE:MUNICIPIO DE CENTLA, MONTO:2113957.69, IMPORTE_MODIFICADO:2169190.02}}	{META1: {UNIDAD_MEDIDA:PIEZAS, AVANCE:5.0}}	{2344298/PROYECTO_INICIO, 2344298/PROYECTO_PROCESO}	EN EJECUCIÓN	VALIDADO AVANCES	SIN OBSERVACIONES	SIN OBSERVACIONES
TAB24010 2344402	1	{GEO1: {CVE_MUNICIPIO:3, LOCALIDAD:1, DIRECCION:CALLE IGNACIO MEJIA INTERIOR 0 COLONIA JACOBO NAZAR, 86750 FRONTERA, CENTLA TABASCO ENTRE CALLE IGNACIO ZARAGOZA Y CALLE MELCHOR OCAMPO, CALLE INDEPENDENCIA EL AREA DE RODAMIENTO DE LA OBRA SE ENCUENTRA DENTRO DEL CENTRO DE LA C, LON:-92.642164, LAT:18.53266113}}	04-03-2024	02-04-2024	218,342.30	214,850.40	64,455.12	64,455.12	64,455.12	{CTTO1: {TIPO_OBRA:OBRA, NUMERO_CONTRATO:OP0023-2024, CONTRATISTA:SAMUEL GUILLEN LOPEZ, CONVOCANTE:MUNICIPIO DE CENTLA, MONTO:214850.4, IMPORTE_MODIFICADO:218342.3}}	{META1: {UNIDAD_MEDIDA:METROS LINEALES, AVANCE:10.2}}	{2344402/PROYECTO_INICIO, 2344402/PROYECTO_PROCESO}	EN EJECUCIÓN	VALIDADO AVANCES	SIN OBSERVACIONES	SIN OBSERVACIONES
TAB24010 2344406	1	{GEO1: {CVE_MUNICIPIO:3, LOCALIDAD:15, DIRECCION:CALLE MELCHOR OCAMPO INTERIOR 0 VILLA CUAUHTÉMOC, 86761 CUAUHTÉMOC, CENTLA TABASCO ENTRE CALLE MELCHOR OCAMPO Y CALLE FRANCISCO JAVIER MINA, CALLE BENITO JUAREZ LA LOCALIDAD SE ENCUENTRA A UNA DISTANCIA DE 46.6 KM DE LA CABECERA, LON:-92.9559749, LAT:18.40192335}}	28-02-2024	28-03-2024	472,475.40	398,560.34	398,560.34	398,560.34	398,560.34	{CTTO1: {TIPO_OBRA:OBRA, NUMERO_CONTRATO:OP0018-2024, CONTRATISTA:IXCATLAN CONSTRUCCIONES, COMERCIALIZADORA Y SERVICIOS, CONVOCANTE:MUNICIPIO DE CENTLA, MONTO:467771.76, IMPORTE_MODIFICADO:472475.4}}	{META1: {UNIDAD_MEDIDA:METROS CUADRADOS, AVANCE:35.0}}	{2344406/PROYECTO_INICIO, 2344406/PROYECTO_PROCESO}	EN EJECUCIÓN	VALIDADO AVANCES	SIN OBSERVACIONES	SIN OBSERVACIONES
TAB24010 2344462	1	{GEO1: {CVE_MUNICIPIO:3, LOCALIDAD:35, DIRECCION:CALLE CONSTITUCION INTERIOR 0 VILLA IGNACIO ALLENDE, 86760 IGNACIO ALLENDE, CENTLA TABASCO ENTRE CALLE FRANCISCO MADERO Y CALLE BENITO JUAREZ, LA LOCALIDAD SE ENCUENTRA A UNA DISTANCIA DE 34.7 KM DE LA CABECERA MUNICIPAL HACI, LON:-92.84420855, LAT:18.38303556}}	04-03-2024	17-04-2024	713,133.32	701,072.30	210,321.69	210,321.69	210,321.69	{CTTO1: {TIPO_OBRA:OBRA, NUMERO_CONTRATO:OP0019-2024, CONTRATISTA:INGENIEROS RAFC, S.A. DE C.V., CONVOCANTE:MUNICIPIO DE CENTLA, MONTO:701072.3, IMPORTE_MODIFICADO:713133.32}}	{META1: {UNIDAD_MEDIDA:METROS CUADRADOS, AVANCE:50.0}}	{2344462/PROYECTO_INICIO, 2344462/PROYECTO_PROCESO}	EN EJECUCIÓN	VALIDADO AVANCES	SIN OBSERVACIONES	SIN OBSERVACIONES
TAB24010 2344467	1	{GEO1: {CVE_MUNICIPIO:3, LOCALIDAD:1, DIRECCION:CALLE JUAN ESCUTIA INTERIOR 0 COLONIA DE PESCADORES, 86750 FRONTERA, CENTLA TABASCO ENTRE CALLE RIVA PALACIO Y CALLE CUAUHTÉMOC, CALLE EUSEBIO CASTILLO EL AREA DE RODAMIENTO DE LA OBRA SE ENCUENTRA DENTRO DEL CENTRO DE LA CIUDA, LON:-92.64360699, LAT:18.53990965}}	04-03-2024	02-04-2024	88,393.45	86,929.47	26,078.84	26,078.84	26,078.84	{CTTO1: {TIPO_OBRA:OBRA, NUMERO_CONTRATO:OP0024-2024, CONTRATISTA:JOSE LUIS MAITRET MOO, CONVOCANTE:MUNICIPIO DE CENTLA, MONTO:86929.47, IMPORTE_MODIFICADO:88393.45}}	{META1: {UNIDAD_MEDIDA:METROS LINEALES, AVANCE:30.0}}	{2344467/PROYECTO_INICIO, 2344467/PROYECTO_PROCESO}	EN EJECUCIÓN	VALIDADO AVANCES	SIN OBSERVACIONES	SIN OBSERVACIONES

INFORME SOBRE EL EJERCICIO, DESTINO, Y RESULTADOS DE LOS RECURSOS FEDERALES TRANSFERIDOS

MUNICIPIO DE CENTLA

SISTEMA DE SEGUIMIENTO DE LOS RECURSOS FEDERALES TRANSFERIDOS

MODULO: DESTINO DEL GASTO

ENTIDAD: TABASCO

PERIODO: PRIMER TRIMESTRE 2024

000017



DETALLE\_PROYECTO

CICLO	TRIMESTRE	FOLIO	CATEGORIA	#1_CICLO DE RECURSO	#1_RAMO	#1_PROGRAMA PRESUPUESTARIO	#2_CICLO DE RECURSO	#2_RAMO	#2_PROGRAMA PRESUPUESTARIO	MONTO_GLOBAL_APROBADO	MONTO_GLOBAL_MODIFICADO	FUENTES_FINANCIAMIENTO	NOMBRE	ID_ENTIDAD_RESPONSABLE	ENTIDAD_RESPONSABLE	ID_MUNICIPIO_RESPONSABLE	MUNICIPIO_RESPONSABLE	TIPO_PROGRAMA_PROYECTO	CLASIFICACION	SUBCLASIFICACION	INSTITUCION_EJECUTORA	NUMERO_PROYECTO	POBLACION_BENEFICIADA	MUJERES	HOMBRES	BENEFICIARIOS	METAS
2024	1	TAB24010 2344637	PROYECTO DE INVERSIÓN	2024	33-APORTACIONES FEDERALES PARA ENTIDADES FEDERATIVAS Y MUNICIPIOS	1004-FAIS MUNICIPAL Y DE LAS DEMARCACIONES TERRITORIALES DEL DISTRITO FEDERAL				752,834.72	752,834.72	{FF1: {CICLO_RECURSO:2024, RAMO:33, MODALIDAD:1, PROG_PRES:4, TIPO_RECURSO:FEDERALES (APORTACIONES, SUBSIDIOS Y CONVENIOS), PROG_ESTATAL_MUN:FAIS MUNICIPAL, MONTO:752834.72, MODIFICADO:752834.72}}	CONSTRUCCIÓN DE LA RED DE DRENAJE SANITARIO EN EL ANDADOR JUAN ESCUTIA DE LA COLONIA PESCADORES, TRAMO CALLE RIVA PALACIO A CALLE CUAUHTÉMOC, EN LA LOCALIDAD DE FRONTERA, MUNICIPIO DE CENTLA, TABASCO. - 19585	27	TABASCO	3	CENTLA	PROYECTO DE INVERSIÓN DE INFRAESTRUCTURA SOCIAL	AGUA Y SANEAMIENTO	SIN IDENTIFICAR	MUNICIPIO DE CENTLA	19585	S	12,070	10,954	0	{META1: {UNIDAD_MEDIDA:METROS LINEALES, META:123.55, META_MODIFICADA:123.55}}
2024	1	TAB24010 2344646	PROYECTO DE INVERSIÓN	2024	33-APORTACIONES FEDERALES PARA ENTIDADES FEDERATIVAS Y MUNICIPIOS	1004-FAIS MUNICIPAL Y DE LAS DEMARCACIONES TERRITORIALES DEL DISTRITO FEDERAL				333,915.86	333,915.86	{FF1: {CICLO_RECURSO:2024, RAMO:33, MODALIDAD:1, PROG_PRES:4, TIPO_RECURSO:FEDERALES (APORTACIONES, SUBSIDIOS Y CONVENIOS), PROG_ESTATAL_MUN:FAIS MUNICIPAL, MONTO:333915.86, MODIFICADO:333915.86}}	OP0026. REHABILITACIÓN DE ALUMBRADO PÚBLICO EN EL ANDADOR JUAN ESCUTIA DE LA COLONIA PESCADORES, TRAMO CALLE RIVA PALACIO A CALLE CUAUHTÉMOC, EN LA LOCALIDAD DE FRONTERA, MUNICIPIO DE CENTLA, TABASCO. - 19643	27	TABASCO	3	CENTLA	PROYECTO DE INVERSIÓN DE INFRAESTRUCTURA SOCIAL	URBANIZACIÓN	SIN IDENTIFICAR	MUNICIPIO DE CENTLA	19643	S	12,070	10,954	0	{META1: {UNIDAD_MEDIDA:PIEZAS, META:6.0, META_MODIFICADA:6.0}}
2024	1	TAB24010 2344653	PROYECTO DE INVERSIÓN	2024	33-APORTACIONES FEDERALES PARA ENTIDADES FEDERATIVAS Y MUNICIPIOS	1004-FAIS MUNICIPAL Y DE LAS DEMARCACIONES TERRITORIALES DEL DISTRITO FEDERAL				906,992.78	906,992.78	{FF1: {CICLO_RECURSO:2024, RAMO:33, MODALIDAD:1, PROG_PRES:4, TIPO_RECURSO:FEDERALES (APORTACIONES, SUBSIDIOS Y CONVENIOS), PROG_ESTATAL_MUN:FAIS MUNICIPAL, MONTO:906992.78, MODIFICADO:906992.78}}	OP0027. REHABILITACIÓN DEL TECHADO DE LA CANCHA DE USOS MÚLTIPLES EN LA ESCUELA SECUNDARIA TÉCNICA NUMERO 12 CLAVE 27DST0012U, DE LA LOCALIDAD DE FRONTERA, MUNICIPIO DE CENTLA, TABASCO. - 19679	27	TABASCO	3	CENTLA	PROYECTO DE INVERSIÓN DE INFRAESTRUCTURA SOCIAL	EDUCACIÓN	SIN IDENTIFICAR	MUNICIPIO DE CENTLA	19679	S	289	278	0	{META1: {UNIDAD_MEDIDA:METROS CUADRADOS, META:610.0, META_MODIFICADA:610.0}}
2024	1	TAB24010 2344689	PROYECTO DE INVERSIÓN	2024	33-APORTACIONES FEDERALES PARA ENTIDADES FEDERATIVAS Y MUNICIPIOS	1004-FAIS MUNICIPAL Y DE LAS DEMARCACIONES TERRITORIALES DEL DISTRITO FEDERAL				395,885.39	395,885.39	{FF1: {CICLO_RECURSO:2024, RAMO:33, MODALIDAD:1, PROG_PRES:4, TIPO_RECURSO:FEDERALES (APORTACIONES, SUBSIDIOS Y CONVENIOS), PROG_ESTATAL_MUN:FAIS MUNICIPAL, MONTO:395885.39, MODIFICADO:395885.39}}	CONSTRUCCIÓN DE GUARNICIONES Y BANQUETAS EN LA CALLE RIO GRUJALVA, TRAMO CALLE ANDRES QUINTANA ROO A CALLE PROLONGACIÓN IGNACIO LÓPEZ RAYÓN, EN LA LOCALIDAD DE FRONTERA, MUNICIPIO DE CENTLA, TABASCO. - 19958	27	TABASCO	3	CENTLA	PROYECTO DE INVERSIÓN DE INFRAESTRUCTURA SOCIAL	URBANIZACIÓN	SIN IDENTIFICAR	MUNICIPIO DE CENTLA	19958	S	12,070	10,954	0	{META1: {UNIDAD_MEDIDA:METROS CUADRADOS, META:218.85, META_MODIFICADA:218.85}}



INFORME SOBRE EL EJERCICIO, DESTINO, Y RESULTADOS DE LOS RECURSOS FEDERALES TRANSFERIDOS

MUNICIPIO DE CENTLA

SISTEMA DE SEGUIMIENTO DE LOS RECURSOS FEDERALES TRANSFERIDOS

MODULO: DESTINO DEL GASTO

ENTIDAD: TABASCO

PERIODO: PRIMER TRIMESTRE 2024

000018



DETALLE_PROYECTO				AVANCE_FINANCIERO							AVANCES_FISICOS	FOTOS	ESTATUS	FLUJO	OBSERVACIONES	
FOLIO	TIPO_GEOFERENCIA	GEOREFERENCIAS	FECHA_INICIO	FECHA_TERMINO	RECAUDADO	COMPROMETIDO	DEVENGADO	EJERCIDO	PAGADO	CONTRATOS	AVANCES_FISICOS	CARPETA_FOTOS	ESTATUS	FLUJO	OBSERVACIONES_CAPTURISTA	OBSERVACIONES_REVISION
TAB24010 2344637	1	{GEO1: {CVE_MUNICIPIO:3, LOCALIDAD:1, DIRECCION:CALLE JUAN ESCUTIA INTERIOR 0 0 COLONIA DE PESCADORES, 86750 FRONTERA, CENTLA TABASCO ENTRE CALLE RIVA PALACIOS Y CALLE CUAUHTEMOC, CALLE GREGORIO MENDEZ EL AREA DE RODAMIENTO DE LA OBRA SE ENCUENTRA SOBRE LA CALLE JUAN ESCUTIA , LON:-92.64360744, LAT:18.53980199}}	04-03-2024	02-04-2024	752,834.72	752,834.72	0.00	0.00	0.00	{CTTO1: {TIPO_OBRA:OBRA, NUMERO_CONTRATO:OP0025-2024, CONTRATISTA:JOSE LUIS MAITRET MOO, CONVOCANTE:MUNICIPIO DE CENTLA, MONTO:740702.32, IMPORTE_MODIFICADO:752834.72}}	{META1: {UNIDAD_MEDIDA:METROS LINEALES, AVANCE:0.0}}	{2344637/PROYECTO_INICIO}	EN EJECUCIÓN	VALIDADO AVANCES	SIN OBSERVACIONES	SIN OBSERVACIONES
TAB24010 2344646	1	{GEO1: {CVE_MUNICIPIO:3, LOCALIDAD:1, DIRECCION:CALLE JUAN ESCUTIA INTERIOR 0 COLONIA DE PESCADORES, 86750 FRONTERA, CENTLA TABASCO ENTRE CALLE RIVA PALACIOS Y CALLE CUAUHTEMOC, CALLE GREGORIO MENDEZ EL AREA DE RODAMIENTO DE LA OBRA SE ENCUENTRA SOBRE LA CALLE JUAN ESCUTIA T, LON:-92.64359761, LAT:18.53996475}}	04-03-2024	02-04-2024	333,915.86	328,883.08	98,664.93	98,664.93	98,664.93	{CTTO1: {TIPO_OBRA:OBRA, NUMERO_CONTRATO:OP0026-2024, CONTRATISTA:PERFORACIONES Y OBRAS CIVILES DDA, S.A. DE C.V., CONVOCANTE:MUNICIPIO DE CENTLA, MONTO:328883.08, IMPORTE_MODIFICADO:333915.86}}	{META1: {UNIDAD_MEDIDA:PIEZAS, AVANCE:1.0}}	{2344646/PROYECTO_INICIO, 2344646/PROYECTO_PROCESO, 2344646/PROYECTO_INICIO}	EN EJECUCIÓN	VALIDADO AVANCES	SIN OBSERVACIONES	SIN OBSERVACIONES
TAB24010 2344653	1	{GEO1: {CVE_MUNICIPIO:3, LOCALIDAD:1, DIRECCION:CALLE RIVA PALACIO INTERIOR 0 COLONIA FRONTERA CENTRO, 86750 FRONTERA, CENTLA TABASCO ENTRE CALLE FRANCISCO JAVIER MINA Y CALLE BENITO JUAREZ, CALLE FELIPE JUSTO SIERRA EL AREA DE RODAMIENTO DE LA OBRA SE ENCUENTRA SOBRE LA CAL, LON:-92.65305959, LAT:18.53697983}}	08-03-2024	21-04-2024	906,992.78	893,378.69	0.00	0.00	0.00	{CTTO1: {TIPO_OBRA:OBRA, NUMERO_CONTRATO:OP0027-2024, CONTRATISTA:FAMZUGO ARQUITECTURA Y CONSTRUCCIONES, S.A. DE C.V., CONVOCANTE:MUNICIPIO DE CENTLA, MONTO:893378.69, IMPORTE_MODIFICADO:906992.78}}	{META1: {UNIDAD_MEDIDA:METROS CUADRADOS, AVANCE:0.0}}	{2344653/PROYECTO_INICIO}	EN EJECUCIÓN	VALIDADO AVANCES	SIN OBSERVACIONES	SIN OBSERVACIONES
TAB24010 2344689	1	{GEO1: {CVE_MUNICIPIO:3, LOCALIDAD:1, DIRECCION:CALLE RIO GRUJALVA INTERIOR 0 COLONIA GRUJALVA I, 86750 FRONTERA, CENTLA TABASCO ENTRE CALLE ANDRES QUINTANA ROO Y CALLE IGNACIO RAYON, CALLE JOSEFA ORTIZ DE DOMINGUEZ EL AREA DE RODAMIENTO DE LA OBRA SE ENCUENTRA SOBRE LA CALL, LON:-92.64426418, LAT:18.52367494}}	08-03-2024	06-04-2024	395,885.39	392,347.97	117,704.39	117,704.39	117,704.39	{CTTO1: {TIPO_OBRA:OBRA, NUMERO_CONTRATO:OP0029-2024, CONTRATISTA:HERNAN HERNANDEZ HERNANDEZ, CONVOCANTE:MUNICIPIO DE CENTLA, MONTO:392347.97, IMPORTE_MODIFICADO:395885.39}}	{META1: {UNIDAD_MEDIDA:METROS CUADRADOS, AVANCE:21.8}}	{2344689/PROYECTO_INICIO}	EN EJECUCIÓN	VALIDADO AVANCES	SIN OBSERVACIONES	SIN OBSERVACIONES

**INFORME SOBRE EL EJERCICIO, DESTINO, Y RESULTADOS DE LOS RECURSOS FEDERALES TRANSFERIDOS**  
**MUNICIPIO DE CENTLA**  
**SISTEMA DE SEGUIMIENTO DE LOS RECURSOS FEDERALES TRANSFERIDOS**  
**MODULO: DESTINO DEL GASTO**  
**ENTIDAD: TABASCO**  
**PERIODO: PRIMER TRIMESTRE 2024**

000019



**DETALLE\_PROYECTO**

CICLO	TRIMESTRE	FOLIO	CATEGORIA	#1 _ CICLO DE RECURSO	#1 _ RAMO	#1 _ PROGRAMA PRESUPUESTARIO	#2 _ CICLO DE RECURSO	#2 _ RAMO	#2 _ PROGRAMA PRESUPUESTARIO	MONTO_GLOBAL_APROBADO	MONTO_GLOBAL_MODIFICADO	FUENTES_FINANCIAMIENTO	NOMBRE	ID_ENTIDAD_RESPONSABLE	ENTIDAD_RESPONSABLE	ID_MUNICIPIO_RESPONSABLE	MUNICIPIO_RESPONSABLE	TIPO_PROGRAMA_PROYECTO	CLASIFICACION	SUBCLASIFICACION	INSTITUCION_EJECUTORA	NUMERO_PROYECTO	POBLACION_BENEFICIADA	MUJERES	HOMBRES	BENEFICIARIOS	METAS
2024	1	TAB24010 2344690	PROYECTO DE INVERSIÓN	2024	33-APORTACIONES FEDERALES PARA ENTIDADES FEDERATIVAS Y MUNICIPIOS	1004-FAIS MUNICIPAL Y DE LAS DEMARCACIONES TERRITORIALES DEL DISTRITO FEDERAL				1,097,946.03	1,097,946.03	{FF1: {CICLO_RECURSO:2024, RAMO:33, MODALIDAD:1, PROG_PRES:4, TIPO_RECURSO:FEDERALES (APORTACIONES, SUBSIDIOS Y CONVENIOS), PROG_ESTATAL_MUN:FAIS MUNICIPAL, MONTO:1097946.03, MODIFICADO:1097946.03}}	OP0030. CONSTRUCCIÓN DE PAVIMENTO CON CONCRETO HIDRÁULICO EN LA CALLE RIO GRIJALVA, TRAMO CALLE ANDRES QUINTANA ROO A CALLE PROLONGACIÓN IGNACIO LÓPEZ RAYÓN, EN LA LOCALIDAD DE FRONTERA, MUNICIPIO DE CENTLA, TABASCO - 19960	27	TABASCO	3	CENTLA	PROYECTO DE INVERSIÓN DE INFRAESTRUCTURA SOCIAL	URBANIZACIÓN	SIN IDENTIFICAR	MUNICIPIO DE CENTLA	19960	S	12,070	10,954	0	{META1: {UNIDAD_MEDIDA:METROS CUADRADOS, META:718.52, META_MODIFICADA:718.52}}
2024	1	TAB24010 2344693	PROYECTO DE INVERSIÓN	2024	33-APORTACIONES FEDERALES PARA ENTIDADES FEDERATIVAS Y MUNICIPIOS	1004-FAIS MUNICIPAL Y DE LAS DEMARCACIONES TERRITORIALES DEL DISTRITO FEDERAL				1,992,590.63	1,992,590.63	{FF1: {CICLO_RECURSO:2024, RAMO:33, MODALIDAD:1, PROG_PRES:4, TIPO_RECURSO:FEDERALES (APORTACIONES, SUBSIDIOS Y CONVENIOS), PROG_ESTATAL_MUN:FAIS MUNICIPAL, MONTO:1992590.63, MODIFICADO:1992590.63}}	OP0031. CONSTRUCCIÓN DE CANCHA DEPORTIVA CON SISTEMA DE CUBIERTA AUTOSOPORTANTE EN LA ESCUELA PRIMARIA RURAL FEDERAL LIC. ADOLFO LÓPEZ MATEOS CLAVE 27DPR16702, DE LA LOCALIDAD RA. EL CARMEN PRIMERA SECCIÓN, MUNICIPIO DE CENTLA, TABASCO. - 19981	27	TABASCO	3	CENTLA	PROYECTO DE INVERSIÓN DE INFRAESTRUCTURA SOCIAL	EDUCACIÓN	SIN IDENTIFICAR	MUNICIPIO DE CENTLA	19981	S	22	18	0	{META1: {UNIDAD_MEDIDA:METROS CUADRADOS, META:350.0, META_MODIFICADA:350.0}}
2024	1	TAB24010 2344759	PROYECTO DE INVERSIÓN	2024	33-APORTACIONES FEDERALES PARA ENTIDADES FEDERATIVAS Y MUNICIPIOS	1004-FAIS MUNICIPAL Y DE LAS DEMARCACIONES TERRITORIALES DEL DISTRITO FEDERAL				432,257.50	432,257.50	{FF1: {CICLO_RECURSO:2024, RAMO:33, MODALIDAD:1, PROG_PRES:4, TIPO_RECURSO:FEDERALES (APORTACIONES, SUBSIDIOS Y CONVENIOS), PROG_ESTATAL_MUN:FAIS MUNICIPAL, MONTO:432257.5, MODIFICADO:432257.5}}	OP0020 MANTENIMIENTO DE PARQUE PÚBLICO CENTRAL, EN LA LOCALIDAD DE LA VILLA IGNACIO ZARAGOZA, MUNICIPIO DE CENTLA, TABASCO. - 20443	27	TABASCO	3	CENTLA	PROYECTO DE INVERSIÓN DE INFRAESTRUCTURA SOCIAL	URBANIZACIÓN	SIN IDENTIFICAR	MUNICIPIO DE CENTLA	20443	S	1,267	1,230	0	{META1: {UNIDAD_MEDIDA:PIEZAS, META:8.0, META_MODIFICADA:8.0}}
2024	1	TAB24010 2344766	PROYECTO DE INVERSIÓN	2024	33-APORTACIONES FEDERALES PARA ENTIDADES FEDERATIVAS Y MUNICIPIOS	1004-FAIS MUNICIPAL Y DE LAS DEMARCACIONES TERRITORIALES DEL DISTRITO FEDERAL				909,457.03	909,457.03	{FF1: {CICLO_RECURSO:2024, RAMO:33, MODALIDAD:1, PROG_PRES:4, TIPO_RECURSO:FEDERALES (APORTACIONES, SUBSIDIOS Y CONVENIOS), PROG_ESTATAL_MUN:FAIS MUNICIPAL, MONTO:909457.03, MODIFICADO:909457.03}}	CONSTRUCCIÓN DE GUARNICIONES Y BANQUETAS EN LA CALLE IGNACIO RAYÓN, TRAMO CALLE VICENTE GUERRERO A CALLE JOSEFA ORTIZ DE DOMÍNGUEZ, EN LA LOCALIDAD DE FRONTERA, MUNICIPIO DE CENTLA, TABASCO. - 20475	27	TABASCO	3	CENTLA	PROYECTO DE INVERSIÓN DE INFRAESTRUCTURA SOCIAL	URBANIZACIÓN	SIN IDENTIFICAR	MUNICIPIO DE CENTLA	20475	S	12,070	10,954	0	{META1: {UNIDAD_MEDIDA:METROS CUADRADOS, META:579.76, META_MODIFICADA:579.76}}

INFORME SOBRE EL EJERCICIO, DESTINO, Y RESULTADOS DE LOS RECURSOS FEDERALES TRANSFERIDOS

MUNICIPIO DE CENTLA

SISTEMA DE SEGUIMIENTO DE LOS RECURSOS FEDERALES TRANSFERIDOS

MODULO: DESTINO DEL GASTO

ENTIDAD: TABASCO

PERIODO: PRIMER TRIMESTRE 2024

000020



DETALLE_PROYECTO				AVANCE_FINANCIERO							AVANCES_FISICOS	FOTOS	ESTATUS	FLUJO	OBSERVACIONES	
FOLIO	TIPO_GEOFERENCIA	GEOREFERENCIAS	FECHA_INICIO	FECHA_TERMINO	RECAUDADO	COMPROMETIDO	DEVENGADO	EJERCIDO	PAGADO	CONTRATOS	AVANCES_FISICOS	CARPETA_FOTOS	ESTATUS	FLUJO	OBSERVACIONES_CAPTURESTA	OBSERVACIONES_REVISION
TAB24010 2344690	1	{GEO1: {CVE_MUNICIPIO:3, LOCALIDAD:1, DIRECCION:CALLE RIO GRIJALVA INTERIOR 0 COLONIA GRIJALVA I, 86750 FRONTERA, CENTLA TABASCO ENTRE CALLE ANDRES QUINTANA ROO Y PROLONGACION IGNACIO RAYON, CALLE JOSEFA ORTIZ DE DOMINGUEZ EL AREA DE RODAMIENTO DE LA OBRA SE ENCUENTRA SOBRE , LON:-92.64433928, LAT:18.52368002}}	21-03-2024	04-05-2024	1,097,946.03	1,088,049.60	0.00	0.00	0.00	{CTTO1: {TIPO_OBRA:OBRA, NUMERO_CONTRATO:OP0030-2024, CONTRATISTA:HERNAN HERNANDEZ HERNANDEZ, CONVOCANTE:MUNICIPIO DE CENTLA, MONTO:1088049.6, IMPORTE_MODIFICADO:1097946.03}}	{META1: {UNIDAD_MEDIDA:METROS CUADRADOS, AVANCE:0.0}}	{2344690/PROYECTO_INICIO}	EN EJECUCION	VALIDADO AVANCES	SIN OBSERVACIONES	SIN OBSERVACIONES
TAB24010 2344693	1	{GEO1: {CVE_MUNICIPIO:3, LOCALIDAD:250, DIRECCION:CALLE PRINCIPAL INTERIOR 0 RANCHERIA EL CARMEN 1RA. SECCION, 86762 EL CARMEN 1RA. SECCION, CENTLA TABASCO ENTRE Y , LA LOCALIDAD SE ENCUENTRA A UNA DISTANCIA DE 27 KM DE LA CABECERA MUNICIPAL HACIÉNDOSE UN RECORRIDO APROX., LON:-92.84963016, LAT:18.43247658}}	08-03-2024	06-05-2024	1,992,590.63	1,983,191.84	0.00	0.00	0.00	{CTTO1: {TIPO_OBRA:OBRA, NUMERO_CONTRATO:OP0031-2024, CONTRATISTA:CONSTRUCCION, COMERCIALIZACION Y SERVICIOS TECNICOS AMBIENTALES, S.A. DE C.V., CONVOCANTE:MUNICIPIO DE CENTLA, MONTO:1983191.84, IMPORTE_MODIFICADO:1992590.63}}	{META1: {UNIDAD_MEDIDA:METROS CUADRADOS, AVANCE:0.0}}	{2344693/PROYECTO_INICIO}	EN EJECUCION	VALIDADO AVANCES	SIN OBSERVACIONES	SIN OBSERVACIONES
TAB24010 2344759	1	{GEO1: {CVE_MUNICIPIO:3, LOCALIDAD:36, DIRECCION:CALLE LINO MERINO INTERIOR 0 PUEBLO IGNACIO ZARAGOZA, 00000 IGNACIO ZARAGOZA, CENTLA TABASCO ENTRE CALLE PINO SUAREZ Y CALLE NARCISO MENDOZA, CARRETERA COMALCALCO PARAISO LA LOCALIDAD SE ENCUENTRA A UNA DISTANCIA DE 50 KM DE LA, LON:-92.9591899, LAT:18.40227869}}	04-03-2024	02-04-2024	432,257.50	425,326.84	127,598.05	127,598.05	127,598.05	{CTTO1: {TIPO_OBRA:OBRA, NUMERO_CONTRATO:OP0020-2024, CONTRATISTA:SAMUEL GUILLEN LOPEZ, CONVOCANTE:MUNICIPIO DE CENTLA, MONTO:425326.84, IMPORTE_MODIFICADO:432257.5}}	{META1: {UNIDAD_MEDIDA:PIEZAS, AVANCE:2.0}}	{2344759/PROYECTO_INICIO, 2344759/PROYECTO_PROCESO, 2344759/PROYECTO_INICIO}	EN EJECUCION	VALIDADO AVANCES	SIN OBSERVACIONES	SIN OBSERVACIONES
TAB24010 2344766	1	{GEO1: {CVE_MUNICIPIO:3, LOCALIDAD:1, DIRECCION:CALLE IGNACIO RAYON INTERIOR 0 COLONIA QUINTA MARIA, 86750 FRONTERA, CENTLA TABASCO ENTRE CALLE VICENTE GUERRERO Y CALLE JOSEFA ORTIZ DE DOMINGUEZ, CALLE HERMENEGILDO GALEANA EL AREA DE RODAMIENTO DE LA OBRA SE ENCUENTRA EN LA , LON:-92.64470384, LAT:18.52555015}}	14-03-2024	12-05-2024	909,457.03	901,295.14	270,388.54	270,388.54	270,388.54	{CTTO1: {TIPO_OBRA:OBRA, NUMERO_CONTRATO:OP0032-2024, CONTRATISTA:AMINADAD DOMINGUEZ ANGULO, CONVOCANTE:MUNICIPIO DE CENTLA, MONTO:901295.14, IMPORTE_MODIFICADO:909457.03}}	{META1: {UNIDAD_MEDIDA:METROS CUADRADOS, AVANCE:70.0}}	{2344766/PROYECTO_INICIO, 2344766/PROYECTO_PROCESO}	EN EJECUCION	VALIDADO AVANCES	SIN OBSERVACIONES	SIN OBSERVACIONES

INFORME SOBRE EL EJERCICIO, DESTINO, Y RESULTADOS DE LOS RECURSOS FEDERALES TRANSFERIDOS

MUNICIPIO DE CENTLA

SISTEMA DE SEGUIMIENTO DE LOS RECURSOS FEDERALES TRANSFERIDOS

MODULO: DESTINO DEL GASTO

ENTIDAD: TABASCO

PERIODO: PRIMER TRIMESTRE 2024

000021



DETALLE\_PROYECTO

CICLO	TRIMESTRE	FOLIO	CATEGORIA	#1_CICLO DE RECURSO	#1_RAMO	#1_PROGRAMA PRESUPUESTARIO	#2_CICLO DE RECURSO	#2_RAMO	#2_PROGRAMA PRESUPUESTARIO	MONTO_GLOBAL_APROBADO	MONTO_GLOBAL_MODIFICADO	FUENTES_FINANCIAMIENTO	NOMBRE	ID_ENTIDAD_RESPONSABLE	ENTIDAD_RESPONSABLE	ID_MUNICIPIO_RESPONSABLE	MUNICIPIO_RESPONSABLE	TIPO_PROGRAMA_PROYECTO	CLASIFICACION	SUBCLASIFICACION	INSTITUCION_EJECUTORA	NUMERO_PROYECTO	POBLACION_BENEFICIADA	MUJERES	HOMBRES	BENEFICIARIOS	METAS
2024	1	TAB240102344853	PROYECTO DE INVERSIÓN	2024	33-APORTACIONES FEDERALES PARA ENTIDADES FEDERATIVAS Y MUNICIPIOS	1004-FAIS MUNICIPAL Y DE LAS DEMARCACIONES TERRITORIALES DEL DISTRITO FEDERAL				3,334,580.80	3,334,580.80	{FF1: {CICLO_RECURSO:2024, RAMO:33, MODALIDAD:1, PROG_PRES:4, TIPO_RECURSO:FEDERALES (APORTACIONES, SUBSIDIOS Y CONVENIOS), PROG_ESTATAL_MUN:FAIS MUNICIPAL, MONTO:3334580.8, MODIFICADO:3334580.8}}	OP0033. CONSTRUCCION DE PAVIMENTO CON CONCRETO HIDRÁULICO EN LA CALLE IGNACIO RAYÓN, TRAMO CALLE VICENTE GUERRERO A CALLE JOSEFA ORTIZ DE DOMINGUEZ, EN LA LOCALIDAD DE FRONTERA, MUNICIPIO DE CENTLA, TABASCO. - 20982	27	TABASCO	3	CENTLA	PROYECTO DE INVERSIÓN DE INFRAESTRUCTURA SOCIAL	URBANIZACIÓN	SIN IDENTIFICAR	MUNICIPIO DE CENTLA	20982	S	12,070	10,954	0	{META1: {UNIDAD_MEDIDA:METROS CUADRADOS, META:2375.82, META_MODIFICADA:2375.82}}
2024	1	TAB240102344877	PROYECTO DE INVERSIÓN	2024	33-APORTACIONES FEDERALES PARA ENTIDADES FEDERATIVAS Y MUNICIPIOS	1004-FAIS MUNICIPAL Y DE LAS DEMARCACIONES TERRITORIALES DEL DISTRITO FEDERAL				927,624.25	927,624.25	{FF1: {CICLO_RECURSO:2024, RAMO:33, MODALIDAD:1, PROG_PRES:4, TIPO_RECURSO:FEDERALES (APORTACIONES, SUBSIDIOS Y CONVENIOS), PROG_ESTATAL_MUN:FAIS MUNICIPAL, MONTO:927624.25, MODIFICADO:927624.25}}	OP0021MANTENIMIENTO DE PARQUE PÚBLICO CENTRAL, EN LA LOCALIDAD DEL POBLADO SIMON SARLAT, MUNICIPIO DE CENTLA, TABASCO. - 21068	27	TABASCO	3	CENTLA	PROYECTO DE INVERSIÓN DE INFRAESTRUCTURA SOCIAL	URBANIZACIÓN	SIN IDENTIFICAR	MUNICIPIO DE CENTLA	21068	S	1,642	1,675	0	{META1: {UNIDAD_MEDIDA:PIEZAS, META:4.0, META_MODIFICADA:4.0}}
2024	1	TAB240102344968	PROYECTO DE INVERSIÓN	2024	33-APORTACIONES FEDERALES PARA ENTIDADES FEDERATIVAS Y MUNICIPIOS	1004-FAIS MUNICIPAL Y DE LAS DEMARCACIONES TERRITORIALES DEL DISTRITO FEDERAL				291,101.65	291,101.65	{FF1: {CICLO_RECURSO:2024, RAMO:33, MODALIDAD:1, PROG_PRES:4, TIPO_RECURSO:FEDERALES (APORTACIONES, SUBSIDIOS Y CONVENIOS), PROG_ESTATAL_MUN:FAIS MUNICIPAL, MONTO:291101.65, MODIFICADO:291101.65}}	CONSTRUCCIÓN DE GUARNICIONES Y BANQUETAS EN EL ANDADOR JUAN ESCUTIA DE LA COLONIA PESCADORES, TRAMO CALLE RIVA PALACIO A CALLE CUAUHTEMOC, EN LA LOCALIDAD DE FRONTERA, MUNICIPIO DE CENTLA, TABASCO. - 21922	27	TABASCO	3	CENTLA	PROYECTO DE INVERSIÓN DE INFRAESTRUCTURA SOCIAL	URBANIZACIÓN	SIN IDENTIFICAR	MUNICIPIO DE CENTLA	21922	S	12,070	10,954	0	{META1: {UNIDAD_MEDIDA:METROS CUADRADOS, META:227.48, META_MODIFICADA:227.48}}
2024	1	TAB240102344969	PROYECTO DE INVERSIÓN	2024	33-APORTACIONES FEDERALES PARA ENTIDADES FEDERATIVAS Y MUNICIPIOS	1004-FAIS MUNICIPAL Y DE LAS DEMARCACIONES TERRITORIALES DEL DISTRITO FEDERAL				1,099,270.96	1,099,270.96	{FF1: {CICLO_RECURSO:2024, RAMO:33, MODALIDAD:1, PROG_PRES:4, TIPO_RECURSO:FEDERALES (APORTACIONES, SUBSIDIOS Y CONVENIOS), PROG_ESTATAL_MUN:FAIS MUNICIPAL, MONTO:1099270.96, MODIFICADO:1099270.96}}	OP0038 REHABILITACION DE ALUMBRADO PUBLICO EN LA CALLE LEYES DE REFORMA, TRAMO CALLE FRANCISCO I. MADERO A CALLE FRANCISCO JAVIER MINA, EN LA LOCALIDAD DE FRONTERA, MUNICIPIO DE CENTLA, TABASCO - 21940	27	TABASCO	3	CENTLA	PROYECTO DE INVERSIÓN DE INFRAESTRUCTURA SOCIAL	URBANIZACIÓN	SIN IDENTIFICAR	MUNICIPIO DE CENTLA	21940	S	12,070	10,954	0	{META1: {UNIDAD_MEDIDA:PIEZAS, META:20.0, META_MODIFICADA:20.0}}

INFORME SOBRE EL EJERCICIO, DESTINO, Y RESULTADOS DE LOS RECURSOS FEDERALES TRANSFERIDOS

MUNICIPIO DE CENTLA

SISTEMA DE SEGUIMIENTO DE LOS RECURSOS FEDERALES TRANSFERIDOS

MODULO: DESTINO DEL GASTO

ENTIDAD: TABASCO

PERIODO: PRIMER TRIMESTRE 2024

000022



DETALLE_PROYECTO				AVANCE_FINANCIERO							AVANCES_FISICOS	FOTOS	ESTATUS	FLUJO	OBSERVACIONES	
FOLIO	TIPO_GEOFERENCIA	GEOREFERENCIAS	FECHA_INICIO	FECHA_TERMINO	RECAUDADO	COMPROMETIDO	DEVENGADO	EJERCIDO	PAGADO	CONTRATOS	AVANCES_FISICOS	CARPETA_FOTOS	ESTATUS	FLUJO	OBSERVACIONES_CAPTURISTA	OBSERVACIONES_REVISION
TAB24010 2344853	1	{GEO1: {CVE_MUNICIPIO:3, LOCALIDAD:1, DIRECCION:CALLE IGNACIO RAYON INTERIOR 0 COLONIA QUINTA MARIA, 86750 FRONTERA, CENTLA TABASCO ENTRE CALLE VICENTE GUERRERO Y CALLE JOSEFA ORTIZ DE DOMINGUEZ, CALLE HERMENEGILDO GALEANA EL AREA DE RODAMIENTO DE LA OBRA SE ENCUENTRA EN LA , LON:-92.64459655, LAT:18.52528022}}	25-03-2024	23-05-2024	3,334,580.80	3,304,561.09	991,368.33	991,368.33	991,368.33	{CTTO1: {TIPO_OBRA:OBRA, NUMERO_CONTRATO:OP0033-2024, CONTRATISTA:AMINADAD DOMINGUEZ ANGULO, CONVOCANTE:MUNICIPIO DE CENTLA, MONTO:3304561.09, IMPORTE_MODIFICADO:3334580.8}}	{META1: {UNIDAD_MEDIDA:METROS CUADRADOS, AVANCE:500.0}}	{2344853/PROYECTO_INICIO, 2344853/PROYECTO_PROCESO}	EN EJECUCIÓN	VALIDADO AVANCES	SIN OBSERVACIONES	SIN OBSERVACIONES
TAB24010 2344877	1	{GEO1: {CVE_MUNICIPIO:3, LOCALIDAD:56, DIRECCION:CALLE BENITO JUAREZ INTERIOR 0 PUEBLO SIMÓN SARLAT, 86762 SIMÓN SARLAT, CENTLA TABASCO ENTRE CALLE FRANCISCO JAVIER MINA Y CALLE JOSE MARIA MORELOS Y PAVON, LA LOCALIDAD SE ENCUENTRA A UNA DISTANCIA DE 45 KM DE LA CABECERA MUN, LON:-92.8096296, LAT:18.34387993}}	04-03-2024	17-04-2024	927,624.25	927,624.25	440,971.87	440,971.87	440,971.87	{CTTO1: {TIPO_OBRA:OBRA, NUMERO_CONTRATO:OP0021-2024, CONTRATISTA:ALTO IMPACTO Matisg CONSTRUCCION Y MANTENIMIENTO, S.A. DE C.V., CONVOCANTE:MUNICIPIO DE CENTLA, MONTO:913771.35, IMPORTE_MODIFICADO:927624.25}}	{META1: {UNIDAD_MEDIDA:PIEZAS, AVANCE:2.5}}	{2344877/PROYECTO_INICIO, 2344877/PROYECTO_PROCESO, 2344877/PROYECTO_INICIO, 2344877/PROYECTO_PROCESO}	EN EJECUCIÓN	VALIDADO AVANCES	SIN OBSERVACIONES	SIN OBSERVACIONES
TAB24010 2344968	1	{GEO1: {CVE_MUNICIPIO:3, LOCALIDAD:1, DIRECCION:CALLE JUAN ESCUTIA INTERIOR 0 COLONIA DE PESCADORES, 86750 FRONTERA, CENTLA TABASCO ENTRE CALLE RIVA PALACIO Y CALLE CUAUHTEMOC, CALLE GREGORIO MENDEZ EL AREA DE RODAMIENTO DE LA OBRA SE ENCUENTRA DENTRO DEL CENTRO DE LA CIUDAD, LON:-92.64331732, LAT:18.53995288}}	14-03-2024	12-04-2024	291,101.65	286,984.97	86,095.49	86,095.49	86,095.49	{CTTO1: {TIPO_OBRA:OBRA, NUMERO_CONTRATO:OP0034-2024, CONTRATISTA:PERFORACIONES Y OBRAS CIVILES DDA, S.A. DE C.V., CONVOCANTE:MUNICIPIO DE CENTLA, MONTO:286984.97, IMPORTE_MODIFICADO:291101.65}}	{META1: {UNIDAD_MEDIDA:METROS CUADRADOS, AVANCE:0.0}}	{2344968/PROYECTO_INICIO}	EN EJECUCIÓN	VALIDADO AVANCES	SIN OBSERVACIONES	SIN OBSERVACIONES
TAB24010 2344969	1	{GEO1: {CVE_MUNICIPIO:3, LOCALIDAD:1, DIRECCION:CALLE LEYES DE REFORMA INTERIOR 0 COLONIA FRONTERA CENTRO, 86750 FRONTERA, CENTLA TABASCO ENTRE CALLE FRANCISCO MADERO Y CALLE FRANCISCO JAVIER MINA, EL AREA DE RODAMIENTO DE LA OBRA SE ENCUENTRA EN LA CALLE LEYES DE REFORMA , LON:-92.64878134, LAT:18.53018539}}	14-03-2024	27-04-2024	1,099,270.96	1,089,375.23	0.00	0.00	0.00	{CTTO1: {TIPO_OBRA:OBRA, NUMERO_CONTRATO:OP0038-2024, CONTRATISTA:JUAN CARLOS GUTIERREZ VELEZ, CONVOCANTE:MUNICIPIO DE CENTLA, MONTO:1089375.23, IMPORTE_MODIFICADO:1099270.96}}	{META1: {UNIDAD_MEDIDA:PIEZAS, AVANCE:0.0}}	{2344969/PROYECTO_INICIO}	EN EJECUCIÓN	VALIDADO AVANCES	SIN OBSERVACIONES	SIN OBSERVACIONES



INFORME SOBRE EL EJERCICIO, DESTINO, Y RESULTADOS DE LOS RECURSOS FEDERALES TRANSFERIDOS

MUNICIPIO DE CENTLA

SISTEMA DE SEGUIMIENTO DE LOS RECURSOS FEDERALES TRANSFERIDOS

MODULO: DESTINO DEL GASTO

ENTIDAD: TABASCO

PERIODO: PRIMER TRIMESTRE 2024

000023



DETALLE\_PROYECTO

CICLO	TRIMESTRE	FOLIO	CATEGORIA	F1 _ CICLO DE RECURSO	F1 _ RAMO	F1 _ PROGRAMA PRESUPUESTARIO	F2 _ CICLO DE RECURSO	F2 _ RAMO	F2 _ PROGRAMA PRESUPUESTARIO	MONTO_GLOBAL_APROBADO	MONTO_GLOBAL_MODIFICADO	FUENTES_FINANCIAMIENTO	NOMBRE	ID_ENTIDAD_RESPONSABLE	ENTIDAD_RESPONSABLE	ID_MUNICIPIO_RESPONSABLE	MUNICIPIO_RESPONSABLE	TIPO_PROGRAMA_PROYECTO	CLASIFICACION	SUBCLASIFICACION	INSTITUCION_EJECUTORA	NUMERO_PROYECTO	POBLACION_BENEFICIADA	MUJERES	HOMBRES	BENEFICIARIOS	METAS
2024	1	TAB24010 2345560	PROYECTO DE INVERSIÓN	2024	33-APORTACIONES FEDERALES PARA ENTIDADES TERRITORIALES DEL DISTRITO FEDERAL	I004-FAIS MUNICIPAL Y DE LAS DEMARCACIONES TERRITORIALES DEL DISTRITO FEDERAL				798,834.64	798,834.64	{FF1: {CICLO_RECURSO:2024, RAMO:33, MODALIDAD:I, PROG_PRES:4, TIPO_RECURSO:FEDERALES (APORTACIONES, SUBSIDIOS Y CONVENIOS), PROG_ESTATAL_MUN:FAIS MUNICIPAL, MONTO:798834.64, MODIFICADO:798834.64}}	OP0035. CONSTRUCCIÓN DE PAVIMENTO CON CONCRETO HIDRÁULICO EN EL ANDADOR JUAN ESCUTIA DE LA COLONIA PESCADORES, TRAMO CALLE RIVA PALACIO A CALLE CUAUHTÉMOC, EN LA LOCALIDAD DE FRONTERA, MUNICIPIO DE CENTLA, TABASCO. - 25880	27	TABASCO	3	CENTLA	PROYECTO DE INVERSIÓN DE INFRAESTRUCTURA SOCIAL	URBANIZACIÓN	SIN IDENTIFICAR	MUNICIPIO DE CENTLA	25880	S	12,070	10,954	0	{META1: {UNIDAD_MEDIDA:METROS CUADRADOS, META:512.38, META_MODIFICADA:512.38}}
2024	1	TAB24010 2345572	PROYECTO DE INVERSIÓN	2024	33-APORTACIONES FEDERALES PARA ENTIDADES TERRITORIALES DEL DISTRITO FEDERAL	I004-FAIS MUNICIPAL Y DE LAS DEMARCACIONES TERRITORIALES DEL DISTRITO FEDERAL				394,448.53	394,448.53	{FF1: {CICLO_RECURSO:2024, RAMO:33, MODALIDAD:I, PROG_PRES:4, TIPO_RECURSO:FEDERALES (APORTACIONES, SUBSIDIOS Y CONVENIOS), PROG_ESTATAL_MUN:FAIS MUNICIPAL, MONTO:394448.53, MODIFICADO:394448.53}}	OP0036. REHABILITACIÓN DE LA RED DE DISTRIBUCIÓN DE AGUA ENTUBADA EN LA CALLE LEYES DE REFORMA, TRAMO CALLE FRANCISCO I. MADERO A CALLE FRANCISCO JAVIER MINA, EN LA LOCALIDAD DE FRONTERA, MUNICIPIO DE CENTLA, TABASCO. - 25943	27	TABASCO	3	CENTLA	PROYECTO DE INVERSIÓN DE INFRAESTRUCTURA SOCIAL	AGUA Y SANEAMIENTO	SIN IDENTIFICAR	MUNICIPIO DE CENTLA	25943	S	12,070	10,954	0	{META1: {UNIDAD_MEDIDA:METROS LINEALES, META:496.95, META_MODIFICADA:496.95}}
2024	1	TAB24010 2345586	PROYECTO DE INVERSIÓN	2024	33-APORTACIONES FEDERALES PARA ENTIDADES TERRITORIALES DEL DISTRITO FEDERAL	I004-FAIS MUNICIPAL Y DE LAS DEMARCACIONES TERRITORIALES DEL DISTRITO FEDERAL				2,834,199.50	2,834,199.50	{FF1: {CICLO_RECURSO:2024, RAMO:33, MODALIDAD:I, PROG_PRES:4, TIPO_RECURSO:FEDERALES (APORTACIONES, SUBSIDIOS Y CONVENIOS), PROG_ESTATAL_MUN:FAIS MUNICIPAL, MONTO:2834199.5, MODIFICADO:2834199.5}}	OP0037. REHABILITACIÓN DE LA RED DE DRENAJE SANITARIO EN LA CALLE LEYES DE REFORMA, TRAMO CALLE FRANCISCO I. MADERO A CALLE FRANCISCO JAVIER MINA, EN LA LOCALIDAD DE FRONTERA, MUNICIPIO DE CENTLA, TABASCO. - 26061	27	TABASCO	3	CENTLA	PROYECTO DE INVERSIÓN DE INFRAESTRUCTURA SOCIAL	AGUA Y SANEAMIENTO	SIN IDENTIFICAR	MUNICIPIO DE CENTLA	26061	S	12,070	10,954	0	{META1: {UNIDAD_MEDIDA:METROS LINEALES, META:496.95, META_MODIFICADA:496.95}}
2024	1	TAB23040 2341131	PROYECTO DE INVERSIÓN	2023	23-PROVISIONES SALARIALES Y ECONÓMICAS	U093-FONDO PARA ENTIDADES FEDERATIVAS Y MUNICIPIOS PRODUCTORES DE HIDROCARBUROS				92,326.41	92,326.41	{FF1: {CICLO_RECURSO:2023, RAMO:23, MODALIDAD:U, PROG_PRES:93, TIPO_RECURSO:FEDERALES (APORTACIONES, SUBSIDIOS Y CONVENIOS), MONTO:92326.41, MODIFICADO:92326.41}}	OP0110.- EQUIPAMIENTO VIAL EN DIVERSOS CRUCEROS DE CALLES DE LA CIUDAD EN LA LOCALIDAD DE FRONTERA, MUNICIPIO DE CENTLA, TABASCO.	27	TABASCO	3	CENTLA	PROYECTO DE INVERSIÓN DE INFRAESTRUCTURA SOCIAL	URBANIZACIÓN	SIN IDENTIFICAR	MUNICIPIO DE CENTLA		S	11,690	11,105	0	{META1: {UNIDAD_MEDIDA:PIEZAS, META:570.0, META_MODIFICADA:570.0}}

INFORME SOBRE EL EJERCICIO, DESTINO, Y RESULTADOS DE LOS RECURSOS FEDERALES TRANSFERIDOS

MUNICIPIO DE CENTLA

SISTEMA DE SEGUIMIENTO DE LOS RECURSOS FEDERALES TRANSFERIDOS

MODULO: DESTINO DEL GASTO

ENTIDAD: TABASCO

PERIODO: PRIMER TRIMESTRE 2024

000024



DETALLE_PROYECTO				AVANCE_FINANCIERO							AVANCES_FISICOS	FOTOS	ESTATUS	FLUJO	OBSERVACIONES	
FOLIO	TIPO_GEOREFERENCIA	GEOREFERENCIAS	FECHA_INICIO	FECHA_TERMINO	RECAUDADO	COMPROMETIDO	DEVENGADO	EJERCIDO	PAGADO	CONTRATOS	AVANCES_FISICOS	CARPETA_FOTOS	ESTATUS	FLUJO	OBSERVACIONES_CAPTURISTA	OBSERVACIONES_REVISION
TAB24010 2345560	1	{GEO1: {CVE_MUNICIPIO:3, LOCALIDAD:1, DIRECCION:CALLE JUAN ESCUTIA INTERIOR 0 COLONIA DE PESCADORES, 86750 FRONTERA, CENTLA TABASCO ENTRE CALLE RIVA PALACIO Y CALLE CUAUHTEMOC, CALLE GREGORIO MENDEZ EL AREA DE RODAMIENTO DE LA OBRA SE ENCUENTRA DENTRO DEL CENTRO DE LA CIUDAD, LON:-92.64358554, LAT:18.53990202}}	25-03-2024	08-05-2024	798,834.64	790,734.14	0.00	0.00	0.00	{CTTO1: {TIPO_OBRA:OBRA, NUMERO_CONTRATO:OP0035-2024, CONTRATISTA:PERFORACIONES Y OBRAS CIVILES DDA, S.A. DE C.V., CONVOCANTE:MUNICIPIO DE CENTLA, MONTO:790734.14, IMPORTE_MODIFICADO:798834.64}}	{META1: {UNIDAD_MEDIDA:METROS CUADRADOS, AVANCE:0.0}}	{2345560/PROYECTO_INICIO}	EN EJECUCIÓN	VALIDADO AVANCES	SIN OBSERVACIONES	SIN OBSERVACIONES
TAB24010 2345572	1	{GEO1: {CVE_MUNICIPIO:3, LOCALIDAD:1, DIRECCION:CALLE LEYES DE REFORMA INTERIOR 0 COLONIA FRONTERA CENTRO, 86750 FRONTERA, CENTLA TABASCO ENTRE CALLE FRANCISCO I MADERO Y CALLE FRANCISCO JAVIER MINA, CALLE JUAN ALDAMA EL AREA DE RODAMIENTO DE LA OBRA SE ENCUENTRA EN LA CALLE, LON:-92.65084244, LAT:18.5294113}}	14-03-2024	27-04-2024	394,448.53	390,560.24	0.00	0.00	0.00	{CTTO1: {TIPO_OBRA:OBRA, NUMERO_CONTRATO:OP0036-2024, CONTRATISTA:FERVANY CONSTRUCCIONES S.A. DE C.V., CONVOCANTE:MUNICIPIO DE CENTLA, MONTO:390560.24, IMPORTE_MODIFICADO:394448.53}}	{META1: {UNIDAD_MEDIDA:METROS LINEALES, AVANCE:0.0}}	{2345572/PROYECTO_INICIO}	EN EJECUCIÓN	VALIDADO AVANCES	SIN OBSERVACIONES	SIN OBSERVACIONES
TAB24010 2345586	1	{GEO1: {CVE_MUNICIPIO:3, LOCALIDAD:1, DIRECCION:CALLE LEYES DE REFORMA INTERIOR 0 COLONIA FRONTERA CENTRO, 86750 FRONTERA, CENTLA TABASCO ENTRE CALLE FRANCISCO I MADERO Y CALLE FRANCISCO JAVIER MINA, CALLE JUAN ALDAMA EL AREA DE RODAMIENTO DE LA OBRA SE ENCUENTRA EN LA CALLE, LON:-92.6503722, LAT:18.52965718}}	14-03-2024	12-05-2024	2,834,199.50	2,808,687.11	0.00	0.00	0.00	{CTTO1: {TIPO_OBRA:OBRA, NUMERO_CONTRATO:OP0037-2024, CONTRATISTA:FERVANY CONSTRUCCIONES S.A. DE C.V., CONVOCANTE:MUNICIPIO DE CENTLA, MONTO:2808687.11, IMPORTE_MODIFICADO:2834199.5}}	{META1: {UNIDAD_MEDIDA:METROS LINEALES, AVANCE:0.0}}	{2345586/PROYECTO_INICIO}	EN EJECUCIÓN	VALIDADO AVANCES	SIN OBSERVACIONES	SIN OBSERVACIONES
TAB23040 2341131	1	{GEO1: {CVE_MUNICIPIO:3, LOCALIDAD:1, DIRECCION:DIVERSOS PUNTOS DE LA CIUDAD, LON:-92.64726, LAT:18.53294}}	22-08-2023	20-09-2023	92,326.41	92,326.41	92,326.41	92,326.41	92,326.41	{CTTO1: {TIPO_OBRA:OBRA, NUMERO_CONTRATO:OP0110-2023, CONTRATISTA:JOSE NABOR ALCUDIA CASTELLANOS, CONVOCANTE:MUNICIPIO DE CENTLA, MONTO:94666.53, IMPORTE_MODIFICADO:92326.41}}	{META1: {UNIDAD_MEDIDA:PIEZAS, AVANCE:570.0}}	{2341131/PROYECTO_PROCESO, 2341131/PROYECTO_FIN, 2341131/PROYECTO_INICIO}	TERMINADO	VALIDADO AVANCES	SIN OBSERVACIONES	SIN OBSERVACIONES

**INFORME SOBRE EL EJERCICIO, DESTINO, Y RESULTADOS DE LOS RECURSOS FEDERALES TRANSFERIDOS**  
**MUNICIPIO DE CENTLA**  
**SISTEMA DE SEGUIMIENTO DE LOS RECURSOS FEDERALES TRANSFERIDOS**  
**MODULO: DESTINO DEL GASTO**  
**ENTIDAD: TABASCO**  
**PERIODO: PRIMER TRIMESTRE 2024**

000025



**DETALLE\_PROYECTO**

CICLO	TRIMESTRE	FOLIO	CATEGORIA	#1_CICLO DE RECURSO	#1_RAMO	#1_PROGRAMA PRESUPUESTARIO	#2_CICLO DE RECURSO	#2_RAMO	#2_PROGRAMA PRESUPUESTARIO	MONTO_GLOBAL_APROBADO	MONTO_GLOBAL_MODIFICADO	FUENTES_FINANCIAMIENTO	NOMBRE	ID_ENTIDAD_RESPONSABLE	ENTIDAD_RESPONSABLE	ID_MUNICIPIO_RESPONSABLE	MUNICIPIO_RESPONSABLE	TIPO_PROGRAMA_PROYECTO	CLASIFICACION	SUBCLASIFICACION	INSTITUCION_EJECUTORA	NUMERO_PROYECTO	POBLACION_BENEFICIADA	MUJERES	HOMBRES	BENEFICIARIOS	METAS
2024	1	TAB23040 2341223	PROYECTO DE INVERSIÓN	2023	23-PROVISIONES SALARIALES Y ECONÓMICAS	U093-FONDO PARA ENTIDADES FEDERATIVAS Y MUNICIPIOS PRODUCTORES DE HIDROCARBUROS				4,866,997.80	4,866,997.80	{FF1: {CICLO_RECURSO:2023, RAMO:23, MODALIDAD:U, PROG_PRES:93, TIPO_RECURSO:FEDERALES (APORTACIONES, SUBSIDIOS Y CONVENIOS), MONTO:4866997.8, MODIFICADO:4866997.8}}	OP0167.- CONSTRUCCION DE OBRA PARA LA MEJORA DE LA MOVILIDAD URBANA VEHICULAR DEL ACCESO A LA CIUDAD DE FRONTERA (GLORIETA), MUNICIPIO DE CENTLA, TABASCO.	27	TABASCO	3	CENTLA	PROYECTO DE INVERSIÓN DE INFRAESTRUCTURA SOCIAL	URBANIZACIÓN	SIN IDENTIFICAR	MUNICIPIO DE CENTLA	OP0167	S	11,690	11,105	0	{META1: {UNIDAD_MEDIDA:OTROS, META:1.0, META_MODIFICADA:1.0}}
2024	1	TAB23040 2341268	PROYECTO DE INVERSIÓN	2023	23-PROVISIONES SALARIALES Y ECONÓMICAS	U093-FONDO PARA ENTIDADES FEDERATIVAS Y MUNICIPIOS PRODUCTORES DE HIDROCARBUROS				3,093,621.36	3,093,621.36	{FF1: {CICLO_RECURSO:2023, RAMO:23, MODALIDAD:U, PROG_PRES:93, TIPO_RECURSO:FEDERALES (APORTACIONES, SUBSIDIOS Y CONVENIOS), MONTO:3093621.36, MODIFICADO:3093621.36}}	OP0168.- CONSTRUCCION DE OBRA PARA LA MEJORA DE LA MOVILIDAD URBANA VEHICULAR Y PEATONAL EN EL CRUCE DE LAS CALLES JOSE MA. PINO SUÁREZ CON INDEPENDENCIA (GLORIETA) EN LA CIUDAD DE FRONTERA, MUNICIPIO DE CENTLA, TABASCO.	27	TABASCO	3	CENTLA	PROYECTO DE INVERSIÓN DE INFRAESTRUCTURA SOCIAL	URBANIZACIÓN	SIN IDENTIFICAR	MUNICIPIO DE CENTLA	OP0168	S	11,690	11,105	0	{META1: {UNIDAD_MEDIDA:OTROS, META:1.0, META_MODIFICADA:1.0}}
2024	1	TAB23040 2341401	PROYECTO DE INVERSIÓN	2023	23-PROVISIONES SALARIALES Y ECONÓMICAS	U093-FONDO PARA ENTIDADES FEDERATIVAS Y MUNICIPIOS PRODUCTORES DE HIDROCARBUROS				2,742,840.59	2,742,840.59	{FF1: {CICLO_RECURSO:2023, RAMO:23, MODALIDAD:U, PROG_PRES:93, TIPO_RECURSO:FEDERALES (APORTACIONES, SUBSIDIOS Y CONVENIOS), MONTO:2742840.59, MODIFICADO:2742840.59}}	OP0172.- REHABILITACION DE ALUMBRADO PUBLICO EN LAS CALLES ADYACENTES AL PARQUE CENTRAL QUINTIN ARAUZ CARRILLO EN LA LOCALIDAD DE FRONTERA, MUNICIPIO DE CENTLA, TABASCO.	27	TABASCO	3	CENTLA	PROYECTO DE INVERSIÓN DE INFRAESTRUCTURA SOCIAL	URBANIZACIÓN	SIN IDENTIFICAR	MUNICIPIO DE CENTLA	OP0172	S	12,070	10,954	0	{META1: {UNIDAD_MEDIDA:LUMINARIA, META:41.0, META_MODIFICADA:41.0}}

INFORME SOBRE EL EJERCICIO, DESTINO, Y RESULTADOS DE LOS RECURSOS FEDERALES TRANSFERIDOS

MUNICIPIO DE CENTLA

SISTEMA DE SEGUIMIENTO DE LOS RECURSOS FEDERALES TRANSFERIDOS

MODULO: DESTINO DEL GASTO

ENTIDAD: TABASCO

PERIODO: PRIMER TRIMESTRE 2024

000026



DETALLE_PROYECTO				AVANCE_FINANCIERO						AVANCES_FISICOS	FOTOS	ESTATUS	FLUJO	OBSERVACIONES		
FOLIO	TIPO_GEOFERENCIA	GEOREFERENCIAS	FECHA_INICIO	FECHA_TERMINO	RECAUDADO	COMPROMETIDO	DEVENGADO	EJERCIDO	PAGADO	CONTRATOS	AVANCES_FISICOS	CARPETA_FOTOS	ESTATUS	FLUJO	OBSERVACIONES_CAPTURISTA	OBSERVACIONES_REVISION
TAB23040 2341223	1	{GEO1: {CVE_MUNICIPIO:3, LOCALIDAD:0, DIRECCION:ACCESO A LA CIUDAD, LON:-92.64728, LAT:18.53294}}	16-11-2023	30-12-2023	4,866,997.80	4,866,997.80	4,866,997.80	4,866,997.80	4,866,997.80	{CTTO1: {TIPO_OBRA:OBRA, NUMERO_CONTRATO:OP0167-2023, CONTRATISTA:FELIX EDUARDO HERNANDEZ PEREZ, CONVOCANTE:MUNICIPIO DE CENTLA, MONTO:4916324.06, IMPORTE_MODIFICADO:4866997.8}}	{META1: {UNIDAD_MEDIDA:OTROS, AVANCE:1.0}}	{2341223/PROYECTO_PROCESO, 2341223/PROYECTO_INICIO, 2341223/PROYECTO_FIN}	TERMINADO	VALIDADO AVANCES	SIN OBSERVACIONES	SIN OBSERVACIONES
TAB23040 2341268	1	{GEO1: {CVE_MUNICIPIO:3, LOCALIDAD:1, DIRECCION:PINO SUAREZ, LON:-92.64728, LAT:18.53294}}	16-11-2023	30-12-2023	3,093,621.36	3,093,621.36	3,093,621.36	3,093,621.36	3,093,621.36	{CTTO1: {TIPO_OBRA:OBRA, NUMERO_CONTRATO:OP0168-2023, CONTRATISTA:OLOKUN DEL SURESTE SA DE CV, CONVOCANTE:MUNICIPIO DE CENTLA, MONTO:3126660.01, IMPORTE_MODIFICADO:3093621.37}}	{META1: {UNIDAD_MEDIDA:OTROS, AVANCE:1.0}}	{2341268/PROYECTO_PROCESO, 2341268/PROYECTO_INICIO, 2341268/PROYECTO_FIN}	TERMINADO	VALIDADO AVANCES	SIN OBSERVACIONES	SIN OBSERVACIONES
TAB23040 2341401	1	{GEO1: {CVE_MUNICIPIO:3, LOCALIDAD:1, DIRECCION:PARQUE CENTRAL, LON:-92.65305, LAT:18.53065}}	16-11-2023	30-12-2023	2,742,840.59	2,742,840.59	2,742,840.59	2,742,840.59	2,742,840.59	{CTTO1: {TIPO_OBRA:OBRA, NUMERO_CONTRATO:OP0172-2023, CONTRATISTA:JOSE FRANCISCO ALONSO RODRIGUEZ HERNANDEZ, CONVOCANTE:MUNICIPIO DE CENTLA, MONTO:2742840.59, IMPORTE_MODIFICADO:2674215.09}}	{META1: {UNIDAD_MEDIDA:LUMINARIA, AVANCE:41.0}}	{2341401/PROYECTO_INICIO, 2341401/PROYECTO_PROCESO, 2341401/PROYECTO_FIN}	TERMINADO	VALIDADO AVANCES	SIN OBSERVACIONES	SIN OBSERVACIONES

INFORME SOBRE EL EJERCICIO, DESTINO, Y RESULTADOS DE LOS RECURSOS FEDERALES TRANSFERIDOS

MUNICIPIO DE CENTLA

SISTEMA DE SEGUIMIENTO DE LOS RECURSOS FEDERALES TRANSFERIDOS

MODULO: DESTINO DEL GASTO

ENTIDAD: TABASCO

PERIODO: PRIMER TRIMESTRE 2024

000027



DETALLE\_PROYECTO

CICLO	TRIMESTRE	FOLIO	CATEGORIA	H1_CICLO DE RECURSO	H1_RAMO	H1_PROGRAMA PRESUPUESTARIO	H2_CICLO DE RECURSO	H2_RAMO	H2_PROGRAMA PRESUPUESTARIO	MONTO_GLOBAL_APROBADO	MONTO_GLOBAL_MODIFICADO	FUENTES_FINANCIAMIENTO	NOMBRE	ID_ENTIDAD_RESPONSABLE	ENTIDAD_RESPONSABLE	ID_MUNICIPIO_RESPONSABLE	MUNICIPIO_RESPONSABLE	TIPO_PROGRAMA_PROYECTO	CLASIFICACION	SUBCLASIFICACION	INSTITUCION_EJECUTORA	NUMERO_PROYECTO	POBLACION_BENEFICIADA	MUJERES	HOMBRES	BENEFICIARIOS	METAS
2024	1	TAB230302252545	PROYECTO DE INVERSIÓN	2023	33-APORTACIONES FEDERALES PARA ENTIDADES FEDERATIVAS Y MUNICIPIOS	1003-FAIS ENTIDADES	2023	33-APORTACIONES FEDERALES PARA ENTIDADES FEDERATIVAS Y MUNICIPIOS	1004-FAIS MUNICIPAL Y DE LAS DEMARCACIONES TERRITORIALES DEL DISTRITO FEDERAL	541,481.33	528,117.88	{FF1: {CICLO_RECURSO:2023, RAMO:33, MODALIDAD:1, PROG_PRES:3, TIPO_RECURSO:FEDERALES (APORTACIONES, SUBSIDIOS Y CONVENIOS), MONTO:324888.8, MODIFICADO:316870.72}, FF2: {CICLO_RECURSO:2023, RAMO:33, MODALIDAD:1, PROG_PRES:4, TIPO_RECURSO:FEDERALES (APORTACIONES, SUBSIDIOS Y CONVENIOS), MONTO:216592.53, MODIFICADO:211247.16}}	OP0044.05000505. CONSTRUCCIÓN DE GUARNICIONES Y BANQUETAS EN EL MUNICIPIO DE CENTLA, CIUDAD DE FRONTERA, CALLE RÍO MEZCALAPA. - 176893	27	TABASCO	3	CENTLA	PROYECTO DE INVERSIÓN DE INFRAESTRUCTURA SOCIAL	TRANSPORTES Y VIALIDADES	SIN IDENTIFICAR	MUNICIPIO DE CENTLA	176893	S	11,690	11,105	0	{META1: {UNIDAD_MEDIDA:METROS CUADRADOS, META:655.01, META_MODIFICADA:655.01}}
2024	1	TAB230302252551	PROYECTO DE INVERSIÓN	2023	33-APORTACIONES FEDERALES PARA ENTIDADES FEDERATIVAS Y MUNICIPIOS	1003-FAIS ENTIDADES	2023	33-APORTACIONES FEDERALES PARA ENTIDADES FEDERATIVAS Y MUNICIPIOS	1004-FAIS MUNICIPAL Y DE LAS DEMARCACIONES TERRITORIALES DEL DISTRITO FEDERAL	4,055,235.42	3,953,547.66	{FF1: {CICLO_RECURSO:2023, RAMO:33, MODALIDAD:1, PROG_PRES:3, TIPO_RECURSO:FEDERALES (APORTACIONES, SUBSIDIOS Y CONVENIOS), MONTO:2433141.25, MODIFICADO:2372128.59}, FF2: {CICLO_RECURSO:2023, RAMO:33, MODALIDAD:1, PROG_PRES:4, TIPO_RECURSO:FEDERALES (APORTACIONES, SUBSIDIOS Y CONVENIOS), MONTO:1622094.17, MODIFICADO:1581419.07}}	OP0048.05000508. REHABILITACIÓN DE PAVIMENTO CON CONCRETO ASFÁLTICO EN EL MUNICIPIO DE CENTLA, EJIDO LA VICTORIA, CALLE 20 DE NOVIEMBRE. - 176904	27	TABASCO	3	CENTLA	PROYECTO DE INVERSIÓN DE INFRAESTRUCTURA SOCIAL	TRANSPORTES Y VIALIDADES	SIN IDENTIFICAR	MUNICIPIO DE CENTLA	176904	S	284	278	0	{META1: {UNIDAD_MEDIDA:KILÓMETRO, META:1.12, META_MODIFICADA:1.12}}



INFORME SOBRE EL EJERCICIO, DESTINO, Y RESULTADOS DE LOS RECURSOS FEDERALES TRANSFERIDOS

MUNICIPIO DE CENTLA

SISTEMA DE SEGUIMIENTO DE LOS RECURSOS FEDERALES TRANSFERIDOS

MODULO: DESTINO DEL GASTO

ENTIDAD: TABASCO

PERIODO: PRIMER TRIMESTRE 2024

000028



DETALLE_PROYECTO				AVANCE_FINANCIERO						AVANCES_FISICOS	FOTOS	ESTATUS	FLUJO	OBSERVACIONES		
FOLIO	TIPO_GEOREFERENCIA	GEOREFERENCIAS	FECHA_INICIO	FECHA_TERMINO	RECAUDADO	COMPROMETIDO	DEVENGADO	EJERCIDO	PAGADO	CONTRATOS	AVANCES_FISICOS	CARPETA_FOTOS	ESTATUS	FLUJO	OBSERVACIONES_CAPTURISTA	OBSERVACIONES_REVISION
TAB23030 2252545	1	{GEO1: {CVE_MUNICIPIO:3, LOCALIDAD:1, DIRECCION:CALLE RIO MEZCALAPA SECTOR GRUJALVA I, 86750 FRONTERA, CENTLA TABASCO ENTRE CALLE PRIMERO DE MAYO Y CALLE RIO SAN PEDRO, CALLE RIO GRUJALVA EL ÁREA DE RODAMIENTO DE LA OBRA SE ENCUENTRA SOBRE LA CALLE RIO MEZCALAPA TRAMO CALLE , LON:-92.64382191, LAT:18.52323497}}	14-07-2023	27-08-2023	528,117.88	528,117.88	528,117.88	528,117.88	528,117.88	{CTTO1: {TIPO_OBRA:OBRA, NUMERO_CONTRATO:OP0044/2023, CONTRATISTA:GUILLERMO FLORES HERNANDEZ, CONVOCANTE:MUNICIPIO DE CENTLA, MONTO:541481.33, IMPORTE_MODIFICADO:528117.89}}	{META1: {UNIDAD_MEDIDA:METROS CUADRADOS, AVANCE:655.01}}	{2252545/PROYECTO_INICIO, 2252545/PROYECTO_PROCESO, 2252545/PROYECTO_FIN}	TERMINADO	VALIDADO AVANCES	SIN OBSERVACIONES	{OBS1: {OBSERVACIÓN:MODIFICADO, TRIMESTRE:1.0, USUARIO:YULIANA PRIEGOHE, FECHA:2024-04-15}, OBS2: {OBSERVACIÓN:MODIFICADO, TRIMESTRE:1.0, USUARIO:YULIANA PRIEGOHE, FECHA:2024-04-15}, OBS3: {OBSERVACIÓN:MODIFICADO, TRIMESTRE:1.0, USUARIO:YULIANA PRIEGOHE, FECHA:2024-04-15}, OBS4: {OBSERVACIÓN:MODIFICADO, TRIMESTRE:1.0, USUARIO:YULIANA PRIEGOHE, FECHA:2024-04-15}}
TAB23030 2252551	1	{GEO1: {CVE_MUNICIPIO:3, LOCALIDAD:62, DIRECCION:CALLE 20 DE NOVIEMBRE EJIDO LA VICTORIA, 86752 LA VICTORIA, CENTLA TABASCO ENTRE CALLE NICOLAS TOLOACHE Y PROLONGACION PEDRO LOPEZ PEREZ, CALLE GERADO NOTARIO LA LOCALIDAD SE ENCUENTRA A UNA DISTANCIA DE 9 KM DE LA CABECERA MUN, LON:-92.63203569, LAT:18.58989318}}	10-07-2023	07-08-2023	3,953,547.66	3,953,547.66	3,953,547.66	3,953,547.66	3,953,547.66	{CTTO1: {TIPO_OBRA:OBRA, NUMERO_CONTRATO:OP0048/2023, CONTRATISTA:JOSE LUIS MAITRET MOO, CONVOCANTE:MUNICIPIO DE CENTLA, MONTO:4055235.42, IMPORTE_MODIFICADO:3953606.52}}	{META1: {UNIDAD_MEDIDA:KILOMETRO, AVANCE:1.12}}	{2252551/PROYECTO_INICIO, 2252551/PROYECTO_FIN, 2252551/PROYECTO_PROCESO, 2252551/PROYECTO_FIN}	TERMINADO	VALIDADO AVANCES	SIN OBSERVACIONES	{OBS1: {OBSERVACIÓN:MODIFICADO, TRIMESTRE:1.0, USUARIO:YULIANA PRIEGOHE, FECHA:2024-04-15}, OBS2: {OBSERVACIÓN:MODIFICADO, TRIMESTRE:1.0, USUARIO:YULIANA PRIEGOHE, FECHA:2024-04-15}, OBS3: {OBSERVACIÓN:MODIFICADO, TRIMESTRE:1.0, USUARIO:YULIANA PRIEGOHE, FECHA:2024-04-15}, OBS4: {OBSERVACIÓN:MODIFICADO, TRIMESTRE:1.0, USUARIO:YULIANA PRIEGOHE, FECHA:2024-04-15}}

INFORME SOBRE EL EJERCICIO, DESTINO, Y RESULTADOS DE LOS RECURSOS FEDERALES TRANSFERIDOS  
MUNICIPIO DE CENTLA  
SISTEMA DE SEGUIMIENTO DE LOS RECURSOS FEDERALES TRANSFERIDOS  
MODULO: DESTINO DEL GASTO  
ENTIDAD: TABASCO  
PERIODO: PRIMER TRIMESTRE 2024

000029



DETALLE\_PROYECTO

CICLO	TRIMESTRE	FOLIO	CATEGORIA	#1 _ CICLO DE RECURSO	#1 _ RAMO	#1 _ PROGRAMA PRESUPUESTARIO	#2 _ CICLO DE RECURSO	#2 _ RAMO	#2 _ PROGRAMA PRESUPUESTARIO	MONTO_GLOBAL_APROBADO	MONTO_GLOBAL_MODIFICADO	FUENTES_FINANCIAMIENTO	NOMBRE	ID_ENTIDAD_RESPONSABLE	ENTIDAD_RESPONSABLE	ID_MUNICIPIO_RESPONSABLE	MUNICIPIO_RESPONSABLE	TIPO_PROGRAMA_PROYECTO	CLASIFICACION	SUBCLASIFICACION	INSTITUCION_EJECUTORA	NUMERO_PROYECTO	POBLACION_BENEFICIADA	MUJERES	HOMBRES	BENEFICIARIOS	METAS
2024	1	TAB23040 2279591	PROYECTO DE INVERSIÓN	2023	33- APORTACIONES FEDERALES PARA ENTIDADES FEDERATIVAS Y MUNICIPIOS	1003-FAIS ENTIDADES	2023	33- APORTACIONES FEDERALES PARA ENTIDADES FEDERATIVAS Y MUNICIPIOS	1004-FAIS MUNICIPAL Y DE LAS DEMARCACIONES TERRITORIALES DEL DISTRITO FEDERAL	4,713,824.57	4,595,978.00	{FF1: {CICLO_RECURSO:2023, RAMO:33, MODALIDAD:1, PROG_PRES:3, TIPO_RECURSO:FEDERALES (APORTACIONES, SUBSIDIOS Y CONVENIOS), MONTO:2828294.74, MODIFICADO:2757586.8}, FF2: {CICLO_RECURSO:2023, RAMO:33, MODALIDAD:1, PROG_PRES:4, TIPO_RECURSO:FEDERALES (APORTACIONES, SUBSIDIOS Y CONVENIOS), MONTO:1885529.83, MODIFICADO:1838391.2}}	OP0029.05000492. REHABILITACIÓN DE CAMINO PRINCIPAL CON CONCRETO ASFÁLTICO EN EL MUNICIPIO DE CENTLA, RANCHERÍA JOSÉ MARÍA MORELOS Y PAVÓN. - 255325	27	TABASCO	3	CENTLA	PROYECTO DE INVERSIÓN DE INFRAESTRUCTURA SOCIAL	TRANSPORTES Y VIALIDADES	SIN IDENTIFICAR	MUNICIPIO DE CENTLA	255325	S	291	301	0	{META1: {UNIDAD_MÉDIDA:KILÓMETRO LINEAL, META:2.13, META_MODIFICADA:2.13}}
2024	1	TAB23040 2298814	PROYECTO DE INVERSIÓN	2023	33- APORTACIONES FEDERALES PARA ENTIDADES FEDERATIVAS Y MUNICIPIOS	1003-FAIS ENTIDADES	2023	33- APORTACIONES FEDERALES PARA ENTIDADES FEDERATIVAS Y MUNICIPIOS	1004-FAIS MUNICIPAL Y DE LAS DEMARCACIONES TERRITORIALES DEL DISTRITO FEDERAL	3,701,360.46	3,668,069.95	{FF1: {CICLO_RECURSO:2023, RAMO:33, MODALIDAD:1, PROG_PRES:3, TIPO_RECURSO:FEDERALES (APORTACIONES, SUBSIDIOS Y CONVENIOS), MONTO:2220816.28, MODIFICADO:2200841.97}, FF2: {CICLO_RECURSO:2023, RAMO:33, MODALIDAD:1, PROG_PRES:4, TIPO_RECURSO:FEDERALES (APORTACIONES, SUBSIDIOS Y CONVENIOS), MONTO:1480544.18, MODIFICADO:1467227.98}}	OP0135.050000570. CONSTRUCCIÓN DE CAMINO CON MEZCLA ASFÁLTICA EN EL MUNICIPIO DE CENTLA, COLONIA CAPARROSO, EL COCALITO. - 345494	27	TABASCO	3	CENTLA	PROYECTO DE INVERSIÓN DE INFRAESTRUCTURA SOCIAL	TRANSPORTES Y VIALIDADES	SIN IDENTIFICAR	MUNICIPIO DE CENTLA	345494	S	1,047	1,015	0	{META1: {UNIDAD_MÉDIDA:METROS LINEALES, META:1620.0, META_MODIFICADA:1620.0}}

INFORME SOBRE EL EJERCICIO, DESTINO, Y RESULTADOS DE LOS RECURSOS FEDERALES TRANSFERIDOS

MUNICIPIO DE CENTLA

SISTEMA DE SEGUIMIENTO DE LOS RECURSOS FEDERALES TRANSFERIDOS

MODULO: DESTINO DEL GASTO

ENTIDAD: TABASCO

PERIODO: PRIMER TRIMESTRE 2024

000030



DETALLE_PROYECTO				AVANCE_FINCIERO							AVANCES_FISICOS	FOTOS	ESTATUS	FLUJO	OBSERVACIONES	
FOLIO	TIPO_GEOREFERENCIA	GEOREFERENCIAS	FECHA_INICIO	FECHA_TERMINO	RECAUDADO	COMPROMETIDO	DEVENGADO	EJERCIDO	PAGADO	CONTRATOS	AVANCES_FISICOS	CARPETA_FOTOS	ESTATUS	FLUJO	OBSERVACIONES_CAPTURISTA	OBSERVACIONES_REVISION
TAB23040 2279591	1	{GEO1: {CVE_MUNICIPIO:3, LOCALIDAD:43, DIRECCION:CAMINO TRAMO JOSE MARIA MORELOS Y PAVÓN - MIGUEL HIDALGO 2DA. SECCIÓN MARGEN DERECHO KILÓMETRO 2 + 130 RANCHERIA JOSÉ MARÍA MORELOS Y PAVÓN, 86760 MIGUEL HIDALGO 2DA. SECCIÓN, CENTLA TABASCO ENTRE CARRETERA BENITO JUAREZ Y CA, LON: 92.84175712, LAT:18.40858751}}	27-06-2023	25-08-2023	4,595,978.00	4,595,978.00	4,595,978.00	4,595,978.00	4,595,978.00	{CTTO1: {TIPO_OBRA:OBRA, NUMERO_CONTRATO:OP0029/2023, CONTRATISTA:LIZBETH GARCIA MIRANDA, CONVOCANTE:MUNICIPIO DE CENTLA, MONTO:4713824.57, IMPORTE_MODIFICADO:4595978.0}}	{META1: {UNIDAD_ME DIDA:KILÓME TRO LINEAL, AVANCE:2.13 }	{2279591/PROYECTO_INI CIO, 2279591/PROYECTO_FIN , 2279591/PROYECTO_PR OCESO}	TERMI NADO	VALID ADO AVAN CES	SIN OBSERVACIONES	{OBS1: {OBSERVACIÓN:M ODIFICADO, TRIMESTRE:1.0, USUARIO:YULIANA PRIEGOHE, FECHA:2024-04- 15}, OBS2: {OBSERVACIÓN:M ODIFICADO, TRIMESTRE:1.0, USUARIO:YULIANA PRIEGOHE, FECHA:2024-04- 15}, OBS3: {OBSERVACIÓN:M ODIFICADO, TRIMESTRE:1.0, USUARIO:YULIANA PRIEGOHE, FECHA:2024-04- 15}, OBS4: {OBSERVACIÓN:M ODIFICADO, TRIMESTRE:1.0, USUARIO:YULIANA PRIEGOHE, FECHA:2024-04- 15}}
TAB23040 2298814	1	{GEO1: {CVE_MUNICIPIO:3, LOCALIDAD:331, DIRECCION:CAMINO TRAMO KM 25 DE LA CARRETERA COSTERA (VILLAHERMOSA-CD. DE - CALLE REVOLUCION Y CONSTITUCION DE LA COL. CAPARRO MARGEN DERECHO KILÓMETRO 1 + 620 COLONIA CAPARROSO, 86762 CAPARROSO, CENTLA TABASCO ENTRE CARRETERA CARRETER, LON:-92.79781451, LAT:18.34831028}}	23-10-2023	04-12-2023	3,668,069.95	3,668,069.95	3,668,069.95	3,668,069.95	3,668,069.95	{CTTO1: {TIPO_OBRA:OBRA, NUMERO_CONTRATO:OP0135/2023, CONTRATISTA:LUIS ANGEL MACHIN JACINTO, CONVOCANTE:MUNICIPIO DE CENTLA, MONTO:3668069.95, IMPORTE_MODIFICADO:3701360.46}}	{META1: {UNIDAD_ME DIDA:METRO S LINEALES, AVANCE:1620 .0}}	{2298814/PROYECTO_P ROCESO, 2298814/PROYECTO_INI CIO, 2298814/PROYECTO_FIN , 2298814/PROYECTO_PR OCESO, 2298814/PROYECTO_FIN , 2298814/PROYECTO_PR OCESO}	TERMI NADO	VALID ADO AVAN CES	SIN OBSERVACIONES	SIN OBSERVACIONES

INFORME SOBRE EL EJERCICIO, DESTINO, Y RESULTADOS DE LOS RECURSOS FEDERALES TRANSFERIDOS

MUNICIPIO DE CENTLA

SISTEMA DE SEGUIMIENTO DE LOS RECURSOS FEDERALES TRANSFERIDOS

MODULO: DESTINO DEL GASTO

ENTIDAD: TABASCO

PERIODO: PRIMER TRIMESTRE 2024

000031



DETALLE\_PROYECTO

CICLO	TRIMESTRE	FOLIO	CATEGORIA	#1_ CICLO DE RECURSO	#1_ RAMO	#1_ PROGRAMA PRESUPUESTARIO	#2_ CICLO DE RECURSO	#2_ RAMO	#2_ PROGRAMA PRESUPUESTARIO	MONTO_GLOBAL_APROBADO	MONTO_GLOBAL_MODIFICADO	FUENTES_FINANCIAMIENTO	NOMBRE	ID_ENTIDAD_RESPONSABLE	ENTIDAD_RESPONSABLE	ID_MUNICIPIO_RESPONSABLE	MUNICIPIO_RESPONSABLE	TIPO_PROGRAMA_PROYECTO	CLASIFICACION	SUBCLASIFICACION	INSTITUCION_EJECUTORA	NUMERO_PROYECTO	POBLACION_BENEFICIADA	MUJERES	HOMBRES	BENEFICIARIOS	METAS
2024	1	TAB23040 2298911	PROYECTO DE INVERSIÓN	2023	33- APORTACIONES FEDERALES PARA ENTIDADES FEDERATIVAS Y MUNICIPIOS	1003-FAIS ENTIDADES	2023	33- APORTACIONES FEDERALES PARA ENTIDADES FEDERATIVAS Y MUNICIPIOS	1004-FAIS MUNICIPAL Y DE LAS DEMARCACIONES TERRITORIALES DEL DISTRITO FEDERAL	4,111,699.54	4,074,572.79	{FF1: {CICLO_RECURSO:2023, RAMO:33, MODALIDAD:1, PROG_PRES:3, TIPO_RECURSO:FEDERALES (APORTACIONES, SUBSIDIOS Y CONVENIOS), MONTO:2467019.72, MODIFICADO:2444743.67}, FF2: {CICLO_RECURSO:2023, RAMO:33, MODALIDAD:1, PROG_PRES:4, TIPO_RECURSO:FEDERALES (APORTACIONES, SUBSIDIOS Y CONVENIOS), MONTO:1644679.82, MODIFICADO:1629829.12}}	OP0136.05000571. REHABILITACIÓN DE CAMINO CON CONCRETO ASFÁLTICO EN EL MUNICIPIO DE CENTLA, RANCHERÍA SAN JOSÉ DEL CARMEN. - 345932	27	TABASCO	3	CENTLA	PROYECTO DE INVERSIÓN DE INFRAESTRUCTURA SOCIAL	TRANSPORTES Y VIALIDADES	SIN IDENTIFICAR	MUNICIPIO DE CENTLA	345932	S	312	277	0	{META1: {UNIDAD_MEDIDA:METROS LINEALES, META:1690.0, META_MODIFICADA:1690.0}}
2024	1	TAB23040 2298992	PROYECTO DE INVERSIÓN	2023	33- APORTACIONES FEDERALES PARA ENTIDADES FEDERATIVAS Y MUNICIPIOS	1003-FAIS ENTIDADES	2023	33- APORTACIONES FEDERALES PARA ENTIDADES FEDERATIVAS Y MUNICIPIOS	1004-FAIS MUNICIPAL Y DE LAS DEMARCACIONES TERRITORIALES DEL DISTRITO FEDERAL	4,861,718.55	4,817,742.62	{FF1: {CICLO_RECURSO:2023, RAMO:33, MODALIDAD:1, PROG_PRES:3, TIPO_RECURSO:FEDERALES (APORTACIONES, SUBSIDIOS Y CONVENIOS), MONTO:2917031.13, MODIFICADO:2890645.57}, FF2: {CICLO_RECURSO:2023, RAMO:33, MODALIDAD:1, PROG_PRES:4, TIPO_RECURSO:FEDERALES (APORTACIONES, SUBSIDIOS Y CONVENIOS), MONTO:1944687.42, MODIFICADO:1927097.05}}	OP0137.05000572. CONSTRUCCIÓN DE CAMINO CON CONCRETO ASFÁLTICO EN EL MUNICIPIO DE CENTLA, RANCHERÍA GREGORIO MÉNDEZ MAGAÑA. - 346319	27	TABASCO	3	CENTLA	PROYECTO DE INVERSIÓN DE INFRAESTRUCTURA SOCIAL	TRANSPORTES Y VIALIDADES	SIN IDENTIFICAR	MUNICIPIO DE CENTLA	346319	S	532	503	0	{META1: {UNIDAD_MEDIDA:METROS LINEALES, META:2000.0, META_MODIFICADA:2000.0}}
2024	1	TAB23040 2299067	PROYECTO DE INVERSIÓN	2023	33- APORTACIONES FEDERALES PARA ENTIDADES FEDERATIVAS Y MUNICIPIOS	1003-FAIS ENTIDADES	2023	33- APORTACIONES FEDERALES PARA ENTIDADES FEDERATIVAS Y MUNICIPIOS	1004-FAIS MUNICIPAL Y DE LAS DEMARCACIONES TERRITORIALES DEL DISTRITO FEDERAL	2,608,239.35	2,585,538.60	{FF1: {CICLO_RECURSO:2023, RAMO:33, MODALIDAD:1, PROG_PRES:3, TIPO_RECURSO:FEDERALES (APORTACIONES, SUBSIDIOS Y CONVENIOS), MONTO:1564943.61, MODIFICADO:1564943.61}, FF2: {CICLO_RECURSO:2023, RAMO:33, MODALIDAD:1, PROG_PRES:4, TIPO_RECURSO:FEDERALES (APORTACIONES, SUBSIDIOS Y CONVENIOS), MONTO:1043295.74, MODIFICADO:1020594.99}}	OP0138.05000573. REHABILITACIÓN DE CAMINO CON CONCRETO ASFÁLTICO EN EL MUNICIPIO DE CENTLA, RANCHERÍA EL GUAJUCO. - 346647	27	TABASCO	3	CENTLA	PROYECTO DE INVERSIÓN DE INFRAESTRUCTURA SOCIAL	TRANSPORTES Y VIALIDADES	SIN IDENTIFICAR	MUNICIPIO DE CENTLA	346647	S	213	229	0	{META1: {UNIDAD_MEDIDA:METROS LINEALES, META:1030.0, META_MODIFICADA:1030.0}}

INFORME SOBRE EL EJERCICIO, DESTINO, Y RESULTADOS DE LOS RECURSOS FEDERALES TRANSFERIDOS

MUNICIPIO DE CENTLA

SISTEMA DE SEGUIMIENTO DE LOS RECURSOS FEDERALES TRANSFERIDOS

MODULO: DESTINO DEL GASTO

ENTIDAD: TABASCO

PERIODO: PRIMER TRIMESTRE 2024

000032



DETALLE_PROYECTO				AVANCE_FINANCIERO						AVANCES_FISICOS	FOTOS	ESTATUS	FLUJO	OBSERVACIONES		
FOLIO	TIPO_GEOFERENCIA	GEOREFERENCIAS	FECHA_INICIO	FECHA_TERMINO	RECAUDADO	COMPROMETIDO	DEVENGADO	EJERCIDO	PAGADO	CONTRATOS	AVANCES_FISICOS	CARPETA_FOTOS	ESTATUS	FLUJO	OBSERVACIONES_CAPTURISTA	OBSERVACIONES_REVISION
TAB23040 2298911	1	{GEO1: {CVE_MUNICIPIO:3, LOCALIDAD:279, DIRECCION:CAMINO TRAMO ARRETERA DEL EJIDO CONSTANCIA Y VENEZIA - CARRETERA HACIA LA RANCHERIA JOSE MARIA MORELOS Y MARGEN DERECHO KILÓMETRO 1 + 690 COLONIA SAN JOSÉ DEL CARMEN, 86762 SAN JOSÉ DEL CARMEN, CENTLA TABASCO ENTRE CARRETER, LON:-92.79450065, LAT:18.42009425}}	23-10-2023	21-12-2023	4,074,572.79	4,074,572.79	4,074,572.79	4,074,572.79	4,074,572.79	{CTTO1: {TIPO_OBRA:OBRA, NUMERO_CONTRATO:OP0136/2023, CONTRATISTA:CARLOS ARTURO GARCIA DE LOS SANTOS, CONVOCANTE:MUNICIPIO DE CENTLA, MONTO:4074572.79, IMPORTE_MODIFICADO:4111699.54}}	{META1: {UNIDAD_ME DIDA:METRO S LINEALES, AVANCE:1690 .0}}	{2298911/PROYECTO_INI CIO, 2298911/PROYECTO_PR OCESO, 2298911/PROYECTO_FIN }	TERMI NADO	VALID ADO AVAN CES	SIN OBSERVACIONES	SIN OBSERVACIONES
TAB23040 2298992	1	{GEO1: {CVE_MUNICIPIO:3, LOCALIDAD:94, DIRECCION:CAMINO TRAMO CAMINO DE RA. GREGORIO MENDEZ AL EJ. LA PIMIENTA - CAMINO HACIA LA RA. LA MONTAÑA MARGEN DERECHO KILÓMETRO 2 + 1 RANCHERIA GREGORIO MÉNDEZ MAGAÑA, 86768 GREGORIO MÉNDEZ MAGAÑA, CENTLA TABASCO ENTRE CAMINO CONSTAN, LON:-92.90077579, LAT:18.41579709}}	23-10-2023	21-12-2023	4,817,742.62	4,817,742.62	4,817,742.62	4,817,742.62	4,817,742.62	{CTTO1: {TIPO_OBRA:OBRA, NUMERO_CONTRATO:OP0137/2023, CONTRATISTA:CONSTRUCTORA VERVILL S.A. DE C.V., CONVOCANTE:MUNICIPIO DE CENTLA, MONTO:4817742.62, IMPORTE_MODIFICADO:4861718.55}}	{META1: {UNIDAD_ME DIDA:METRO S LINEALES, AVANCE:2000 .0}}	{2298992/PROYECTO_INI CIO, 2298992/PROYECTO_PR OCESO, 2298992/PROYECTO_FIN }	TERMI NADO	VALID ADO AVAN CES	SIN OBSERVACIONES	SIN OBSERVACIONES
TAB23040 2299067	1	{GEO1: {CVE_MUNICIPIO:3, LOCALIDAD:72, DIRECCION:CAMINO TRAMO CARRETERA DE VILLA VICENTE GUERRERO A PICO DE ORO - CARRETERA A RA. NIÑOS HEROES MARGEN IZQUIERDO KILÓMETRO 1 + 30 RANCHERIA EL GUAJUCO, 86762 EL GUAJUCO, CENTLA TABASCO ENTRE CARRETERA CARRETERA COSTERA DEL GOL, LON:-92.86613646, LAT:18.4391086}}	23-10-2023	04-12-2023	2,585,538.60	2,585,538.60	2,585,538.60	2,585,538.60	2,585,538.60	{CTTO1: {TIPO_OBRA:OBRA, NUMERO_CONTRATO:OP0138/2023, CONTRATISTA:NOE MARQUEZ LOPEZ, CONVOCANTE:MUNICIPIO DE CENTLA, MONTO:2585538.6, IMPORTE_MODIFICADO:2608239.35}}	{META1: {UNIDAD_ME DIDA:METRO S LINEALES, AVANCE:1030 .0}}	{2299067/PROYECTO_P ROCESO, 2299067/PROYECTO_INI CIO, 2299067/PROYECTO_FIN }	TERMI NADO	VALID ADO AVAN CES	SIN OBSERVACIONES	SIN OBSERVACIONES



INFORME SOBRE EL EJERCICIO, DESTINO, Y RESULTADOS DE LOS RECURSOS FEDERALES TRANSFERIDOS

MUNICIPIO DE CENTLA

SISTEMA DE SEGUIMIENTO DE LOS RECURSOS FEDERALES TRANSFERIDOS

MODULO: DESTINO DEL GASTO

ENTIDAD: TABASCO

PERIODO: PRIMER TRIMESTRE 2024

000033



DETALLE\_PROYECTO

CICLO	TRIMESTRE	FOLIO	CATEGORIA	#1 _ CICLO DE RECURSO	#1 _ RAMO	#1 _ PROGRAMA PRESUPUESTARIO	#2 _ CICLO DE RECURSO	#2 _ RAMO	#2 _ PROGRAMA PRESUPUESTARIO	MONTO_GLOBAL_APROBADO	MONTO_GLOBAL_MODIFICADO	FUENTES_FINANCIAMIENTO	NOMBRE	ID_ENTIDAD_RESPONSABLE	ENTIDAD_RESPONSABLE	ID_MUNICIPIO_RESPONSABLE	MUNICIPIO_RESPONSABLE	TIPO_PROGRAMA_PROYECTO	CLASIFICACION	SUBCLASIFICACION	INSTITUCION_EJECUTORA	NUMERO_PROYECTO	POBLACION_BENEFICIADA	MUJERES	HOMBRES	BENEFICIARIOS	METAS
2024	1	TAB230402299373	PROYECTO DE INVERSIÓN	2023	33- APORTACIONES FEDERALES PARA ENTIDADES	1003-FAIS ENTIDADES	2023	33- APORTACIONES FEDERALES PARA ENTIDADES	1004-FAIS MUNICIPAL Y DE LAS DEMARCACIONES FEDERATIVAS Y MUNICIPIOS	6,161,170.23	6,105,715.27	{FF1: {CICLO_RECURSO:2023, RAMO:33, MODALIDAD:1, PROG_PRES:3, TIPO_RECURSO:FEDERALES (APORTACIONES, SUBSIDIOS Y CONVENIOS), MONTO:3696702.14, MODIFICADO:3663429.16}, FF2: {CICLO_RECURSO:2023, RAMO:33, MODALIDAD:1, PROG_PRES:4, TIPO_RECURSO:FEDERALES (APORTACIONES, SUBSIDIOS Y CONVENIOS), MONTO:2464468.09, MODIFICADO:2442286.11}}	OP0139.05000574. CONSTRUCCIÓN DE CAMINO CON CONCRETO ASFALTICO EN EL MUNICIPIO DE CENTLA, COLONIA LÁZARO CÁRDENAS. - 347652	27	TABASCO	3	CENTLA	PROYECTO DE INVERSIÓN DE INFRAESTRUCTURA SOCIAL	TRANSPORTES Y VIALIDADES	SIN IDENTIFICAR	MUNICIPIO DE CENTLA	347652	S	497	541	0	{META1: {UNIDAD_MEDIDA:METROS LINEALES, META:2780.0, META_MODIFICADA:2780.0}}
2024	1	TAB230402299388	PROYECTO DE INVERSIÓN	2023	33- APORTACIONES FEDERALES PARA ENTIDADES	1003-FAIS ENTIDADES	2023	33- APORTACIONES FEDERALES PARA ENTIDADES	1004-FAIS MUNICIPAL Y DE LAS DEMARCACIONES FEDERATIVAS Y MUNICIPIOS	1,601,918.54	1,587,689.91	{FF1: {CICLO_RECURSO:2023, RAMO:33, MODALIDAD:1, PROG_PRES:3, TIPO_RECURSO:FEDERALES (APORTACIONES, SUBSIDIOS Y CONVENIOS), MONTO:961151.12, MODIFICADO:952613.94}, FF2: {CICLO_RECURSO:2023, RAMO:33, MODALIDAD:1, PROG_PRES:4, TIPO_RECURSO:FEDERALES (APORTACIONES, SUBSIDIOS Y CONVENIOS), MONTO:640767.42, MODIFICADO:635075.97}}	OP0140.05000575. CONSTRUCCIÓN DE CAMINO CON MEZCLA ASFÁLTICA EN EL MUNICIPIO DE CENTLA, RANCHERÍA EL PORVENIR. - 347695	27	TABASCO	3	CENTLA	PROYECTO DE INVERSIÓN DE INFRAESTRUCTURA SOCIAL	TRANSPORTES Y VIALIDADES	SIN IDENTIFICAR	MUNICIPIO DE CENTLA	347695	S	61	60	0	{META1: {UNIDAD_MEDIDA:METROS LINEALES, META:600.0, META_MODIFICADA:600.0}}
2024	1	TAB230302241242	PROYECTO DE INVERSIÓN	2023	33- APORTACIONES FEDERALES PARA ENTIDADES	1004-FAIS MUNICIPAL Y DE LAS DEMARCACIONES TERRITORIALES DEL DISTRITO FEDERAL				2,752,623.58	2,684,200.94	{FF1: {CICLO_RECURSO:2023, RAMO:33, MODALIDAD:1, PROG_PRES:4, TIPO_RECURSO:FEDERALES (APORTACIONES, SUBSIDIOS Y CONVENIOS), MONTO:2752623.58, MODIFICADO:2684200.94}}	OP0054. REHABILITACIÓN DE RED DE DRENAJE SANITARIO EN LA CALLE CARLOS ALBERTO MADRAZO, TRAMO CALLE CUAUHTÉMOC A CALLE ANDRÉS SÁNCHEZ MAGALLANES, EN LA LOCALIDAD DE FRONTERA, MUNICIPIO DE CENTLA, TABASCO. - 43370	27	TABASCO	3	CENTLA	PROYECTO DE INVERSIÓN DE INFRAESTRUCTURA SOCIAL	AGUA Y SANEAMIENTO	SIN IDENTIFICAR	MUNICIPIO DE CENTLA	43370	S	11,690	11,105	0	{META1: {UNIDAD_MEDIDA:METROS LINEALES, META:621.22, META_MODIFICADA:621.22}}

INFORME SOBRE EL EJERCICIO, DESTINO, Y RESULTADOS DE LOS RECURSOS FEDERALES TRANSFERIDOS

MUNICIPIO DE CENTLA

SISTEMA DE SEGUIMIENTO DE LOS RECURSOS FEDERALES TRANSFERIDOS

MODULO: DESTINO DEL GASTO

ENTIDAD: TABASCO

PERIODO: PRIMER TRIMESTRE 2024

000034



DETALLE_PROYECTO				AVANCE_FINANCIERO						AVANCES_FISICOS	FOTOS	ESTATUS	FLUJO	OBSERVACIONES		
FOLIO	TIPO_GEOFERENCIA	GEOREFERENCIAS	FECHA_INICIO	FECHA_TERMINO	RECAUDADO	COMPROMETIDO	DEVENGADO	EJERCIDO	PAGADO	CONTRATOS	AVANCES_FISICOS	CARPETA_FOTOS	ESTATUS	FLUJO	OBSERVACIONES_CAPTURISTA	OBSERVACIONES_REVISION
TAB23040 2299373	1	{GEO1: {CVE_MUNICIPIO:3, LOCALIDAD:242, DIRECCION:CAMINO TRAMO COLONIA LÁZARO CÁRDENAS, 86768 LÁZARO CÁRDENAS, CENTLA TABASCO ENTRE CAMINO PLAYA AZUL Y CAMINO VILLA CUAUHEMOC, CARRETERA PARAISO COMALCALCO LA LOCALIDAD SE ENCUENTRA A UNA DISTANCIA DE 44 KM DE LA CABECERA MUNIC, LON:-92.96026855, LAT:18.41347196}}	23-10-2023	21-12-2023	6,105,715.27	6,105,715.27	6,105,715.27	6,105,715.27	6,105,715.27	{CTTO1: {TIPO_OBRA:OBRA, NUMERO_CONTRATO:OP0139/2023, CONTRATISTA:PROYECTOS, OBRAS Y SUMINISTROS DEL SURESTE, S.A. DE C.V., CONVOCANTE:MUNICIPIO DE CENTLA, MONTO:6105715.27, IMPORTE_MODIFICADO:6161170.23}}	{META1: {UNIDAD_MEDIDA:METROS LINEALES, AVANCE:2780.0}}	{2299373/PROYECTO_FINAL, 2299373/PROYECTO_PROCESO, 2299373/PROYECTO_INICIO, 2299373/PROYECTO_PROCESO, 2299373/PROYECTO_FINAL, 2299373/PROYECTO_PROCESO, 2299373/PROYECTO_INICIO}	TERMINADO	VALIDADO AVANCES	SIN OBSERVACIONES	SIN OBSERVACIONES
TAB23040 2299388	1	{GEO1: {CVE_MUNICIPIO:3, LOCALIDAD:77, DIRECCION:CAMINO TRAMO CARRETERA DE VILLA VICENTE GUERRERO A PICO DE ORO - CAMINO DE LA MISMA COMUNA DE LA RA. EL PORVENIR MARGEN DERECHO KILÓMETRO 0 + 600 RANCHERIA EL PORVENIR, 86761 EL PORVENIR, CENTLA TABASCO ENTRE CARRETERA ENTRO, LON:-92.88850625, LAT:18.40513064}}	23-10-2023	04-12-2023	1,587,689.91	1,587,689.91	1,587,689.91	1,587,689.91	1,587,689.91	{CTTO1: {TIPO_OBRA:OBRA, NUMERO_CONTRATO:OP0140/2023, CONTRATISTA:CONSTRUDPA, S.A. DE C.V., CONVOCANTE:MUNICIPIO DE CENTLA, MONTO:1587689.91, IMPORTE_MODIFICADO:1601918.54}}	{META1: {UNIDAD_MEDIDA:METROS LINEALES, AVANCE:600.0}}	{2299388/PROYECTO_INICIO, 2299388/PROYECTO_PROCESO, 2299388/PROYECTO_FINAL, 2299388/PROYECTO_INICIO, 2299388/PROYECTO_PROCESO, 2299388/PROYECTO_FINAL}	TERMINADO	VALIDADO AVANCES	SIN OBSERVACIONES	SIN OBSERVACIONES
TAB23030 2241242	1	{GEO1: {CVE_MUNICIPIO:3, LOCALIDAD:1, DIRECCION:CALLE CARLOS ALBERTO MADRAZO SECTOR ARENAL, 86750 FRONTERA, CENTLA TABASCO ENTRE CALLE ANDRÉS SÁNCHEZ MAGALLANES Y CALLE CUAUHEMOC, CALLE LEONA VICARIO EL ÁREA DE RODAMIENTO DE LA OBRA SE ENCUENTRA SOBRE LA CALLE CARLOS ALBERT, LON:-92.64069195, LAT:18.54339724}}	24-04-2023	22-06-2023	2,684,200.94	2,684,200.94	2,684,200.94	2,684,200.94	2,684,200.94	{CTTO1: {TIPO_OBRA:OBRA, NUMERO_CONTRATO:OP0054/2023, CONTRATISTA:FERVANY CONSTRUCCIONES, S.A. DE C.V., CONVOCANTE:MUNICIPIO DE CENTLA, MONTO:2752623.58, IMPORTE_MODIFICADO:2684200.94}}	{META1: {UNIDAD_MEDIDA:METROS LINEALES, AVANCE:621.22}}	{2241242/PROYECTO_INICIO, 2241242/PROYECTO_PROCESO, 2241242/PROYECTO_FINAL, 2241242/PROYECTO_PROCESO, 2241242/PROYECTO_FINAL}	TERMINADO	VALIDADO AVANCES	SIN OBSERVACIONES	SIN OBSERVACIONES

INFORME SOBRE EL EJERCICIO, DESTINO, Y RESULTADOS DE LOS RECURSOS FEDERALES TRANSFERIDOS

MUNICIPIO DE CENTLA

SISTEMA DE SEGUIMIENTO DE LOS RECURSOS FEDERALES TRANSFERIDOS

MODULO: DESTINO DEL GASTO

ENTIDAD: TABASCO

PERIODO: PRIMER TRIMESTRE 2024

000035



DETALLE\_PROYECTO

CICLO	TRIMESTRE	FOLIO	CATEGORIA	#1 _ CICLO DE RECURSO	#1 _ RAMO	#1 _ PROGRAMA PRESUPUESTARIO	#2 _ CICLO DE RECURSO	#2 _ RAMO	#2 _ PROGRAMA PRESUPUESTARIO	MONTO_GLOBAL_APROBADO	MONTO_GLOBAL_MODIFICADO	FUENTES_FINANCIAMIENTO	NOMBRE	ID_ENTIDAD_RESPONSABLE	ENTIDAD_RESPONSABLE	ID_MUNICIPIO_RESPONSABLE	MUNICIPIO_RESPONSABLE	TIPO_PROGRAMA_PROYECTO	CLASIFICACION	SUBCLASIFICACION	INSTITUCION_EJECUTORA	NUMERO_PROYECTO	POBLACION_BENEFICIADA	MULJERES	HOMBRES	BENEFICIARIOS	METAS
2024	1	TAB23030 2241258	PROYECTO DE INVERSIÓN	2023	33-APORTACIONES FEDERALES PARA ENTIDADES TERRITORIALES DEL DISTRITO FEDERAL	1004-FAIS MUNICIPAL Y DE LAS DEMARCACIONES TERRITORIALES DEL DISTRITO FEDERAL				891,812.30	773,056.36	{FF1: {CICLO_RECURSO:2023, RAMO:33, MODALIDAD:1, PROG_PRES:4, TIPO_RECURSO:FEDERALES (APORTACIONES, SUBSIDIOS Y CONVENIOS), MONTO:891812.3, MODIFICADO:773056.36}}	OP0057. CONSTRUCCIÓN DE GUARNICIONES Y BANQUETAS EN LA CALLE HERMENEGILDO GALEANA, TRAMO CALLE VICENTE GUERRERO A CALLE JOSEFA ORTIZ DE DOMÍNGUEZ, EN LA LOCALIDAD DE FRONTERA, MUNICIPIO DE CENTLA, TABASCO. - 43922	27	TABASCO	3	CENTLA	PROYECTO DE INVERSIÓN DE INFRAESTRUCTURA SOCIAL	TRANSPORTES Y VIALIDADES	SIN IDENTIFICAR	MUNICIPIO DE CENTLA	43922	S	11,690	11,105	0	{META1: {UNIDAD_MEDIDA:METROS CUADRADOS, META:662.68, META_MODIFICADA:662.68}}
2024	1	TAB23030 2261644	PROYECTO DE INVERSIÓN	2023	33-APORTACIONES FEDERALES PARA ENTIDADES TERRITORIALES DEL DISTRITO FEDERAL	1004-FAIS MUNICIPAL Y DE LAS DEMARCACIONES TERRITORIALES DEL DISTRITO FEDERAL				2,588,591.21	2,523,597.62	{FF1: {CICLO_RECURSO:2023, RAMO:33, MODALIDAD:1, PROG_PRES:4, TIPO_RECURSO:FEDERALES (APORTACIONES, SUBSIDIOS Y CONVENIOS), MONTO:2588591.21, MODIFICADO:2523597.62}}	OP0014. CONSTRUCCIÓN DE PAVIMENTO DE CONCRETO HIDRÁULICO EN LA CALLE JOSÉ MARÍA PINO SUÁREZ, TRAMO CALLE FRANCISCO I. MADERO A CALLE GUADALUPE VICTORIA, DE LA LOCALIDAD IGNACIO ZARAGOZA, MUNICIPIO DE CENTLA, TABASCO. - 233580	27	TABASCO	3	CENTLA	PROYECTO DE INVERSIÓN DE INFRAESTRUCTURA SOCIAL	TRANSPORTES Y VIALIDADES	SIN IDENTIFICAR	MUNICIPIO DE CENTLA	233580	S	1,173	1,154	0	{META1: {UNIDAD_MEDIDA:METROS CUADRADOS, META:2317.9, META_MODIFICADA:2317.9}}
2024	1	TAB23030 2261761	PROYECTO DE INVERSIÓN	2023	33-APORTACIONES FEDERALES PARA ENTIDADES TERRITORIALES DEL DISTRITO FEDERAL	1004-FAIS MUNICIPAL Y DE LAS DEMARCACIONES TERRITORIALES DEL DISTRITO FEDERAL				2,690,200.63	2,626,503.81	{FF1: {CICLO_RECURSO:2023, RAMO:33, MODALIDAD:1, PROG_PRES:4, TIPO_RECURSO:FEDERALES (APORTACIONES, SUBSIDIOS Y CONVENIOS), MONTO:2690200.63, MODIFICADO:2626503.81}}	OP0015. CONSTRUCCIÓN DE GUARNICIONES Y BANQUETAS DE CONCRETO HIDRÁULICO EN DIVERSAS CALLES Y TRAMOS EN LA LOCALIDAD IGNACIO ALLENDE, MUNICIPIO DE CENTLA, TABASCO. - 234126	27	TABASCO	3	CENTLA	PROYECTO DE INVERSIÓN DE INFRAESTRUCTURA SOCIAL	TRANSPORTES Y VIALIDADES	SIN IDENTIFICAR	MUNICIPIO DE CENTLA	234126	S	1,714	1,694	0	{META1: {UNIDAD_MEDIDA:METROS CUADRADOS, META:2837.97, META_MODIFICADA:2837.97}}
2024	1	TAB23030 2265733	ACCIÓN	2023	33-APORTACIONES FEDERALES PARA ENTIDADES TERRITORIALES DEL DISTRITO FEDERAL	1004-FAIS MUNICIPAL Y DE LAS DEMARCACIONES TERRITORIALES DEL DISTRITO FEDERAL				182,773.30	177,786.21	{FF1: {CICLO_RECURSO:2023, RAMO:33, MODALIDAD:1, PROG_PRES:4, TIPO_RECURSO:FEDERALES (APORTACIONES, SUBSIDIOS Y CONVENIOS), MONTO:182773.3, MODIFICADO:177786.21}}	ACONDICIONAMIENTO DE ESPACIOS FISICOS DE LAS OFICINAS DEL ARCHIVO MUNICIPAL. - 44906	27	TABASCO	3	CENTLA		PRODIM	SIN IDENTIFICAR	MUNICIPIO DE CENTLA	44906	N	0	0	0	{META1: {UNIDAD_MEDIDA:METROS CUADRADOS, META:433.0, META_MODIFICADA:433.0}, META2: {UNIDAD_MEDIDA:PIEZAS, META:3.0, META_MODIFICADA:3.0}}

INFORME SOBRE EL EJERCICIO, DESTINO, Y RESULTADOS DE LOS RECURSOS FEDERALES TRANSFERIDOS

MUNICIPIO DE CENTLA

SISTEMA DE SEGUIMIENTO DE LOS RECURSOS FEDERALES TRANSFERIDOS

MODULO: DESTINO DEL GASTO

ENTIDAD: TABASCO

PERIODO: PRIMER TRIMESTRE 2024

000036



DETALLE_PROYECTO				AVANCE_FINANCIERO						AVANCES_FISICOS	FOTOS	ESTATUS	FLUJO	OBSERVACIONES		
FOLIO	TIPO_GEOFERENCIA	GEOREFERENCIAS	FECHA_INICIO	FECHA_TERMINO	RECAUDADO	COMPROMETIDO	DEVENGADO	EJERCIDO	PAGADO	CONTRATOS	AVANCES_FISICOS	CARPETA_FOTOS	ESTATUS	FLUJO	OBSERVACIONES_CAPTURISTA	OBSERVACIONES_REVISION
TAB23030 2241258	1	{GEO1: {CVE_MUNICIPIO:3, LOCALIDAD:1, DIRECCION:CALLE HERMENEGILDO GALEANA SECTOR GRUJALVA I, 86750 FRONTERA, CENTLA TABASCO ENTRE CALLE VICENTE GUERRERO Y CALLE JOSEFA ORTIZ DE DOMÍNGUEZ, CALLE IGNACIO LOPEZ RAYÓN EL AREA DE RODAMIENTO DE LA OBRA SE ENCUENTRA DENTRO POR EL , LON:-92.6434032, LAT:18.52551979}}	15-05-2023	28-06-2023	773,056.36	773,056.36	773,056.36	773,056.36	773,056.36	{CTTO1: {TIPO_OBRA:OBRA, NUMERO_CONTRATO:OP0057/2023, CONTRATISTA:ALFREDO LOPEZ LEON, CONVOCANTE:MUNICIPIO DE CENTLA, MONTO:891812.3, IMPORTE_MODIFICADO:869524.03}}	{META1: {UNIDAD_MEDIDA:METROS CUADRADOS, AVANCE:662.68}}	{2241258/PROYECTO_INICIO, 2241258/PROYECTO_PROCESO, 2241258/PROYECTO_FIN}	TERMINADO	VALIDADO AVANCES	SIN OBSERVACIONES	SIN OBSERVACIONES
TAB23030 2261644	1	{GEO1: {CVE_MUNICIPIO:3, LOCALIDAD:36, DIRECCION:CALLE JOSÉ MARIA PINO SUÁREZ PUEBLO IGNACIO ZARAGOZA, 86761 IGNACIO ZARAGOZA, CENTLA TABASCO ENTRE CALLE FRANCISCO I. MADERO Y CALLE GUADALUPE VICTORIA, CALLE NARCISO MENDOZA LA LOCALIDAD SE ENCUENTRA A UNA DISTANCIA DE 50 KM D, LON:-92.95854732, LAT:18.40334414}}	22-02-2023	22-04-2023	2,523,597.62	2,523,597.62	2,523,597.62	2,523,597.62	2,523,597.62	{CTTO1: {TIPO_OBRA:OBRA, NUMERO_CONTRATO:OP0014/2023, CONTRATISTA:JJ DEL GOLFO, S.A. DE C.V., CONVOCANTE:MUNICIPIO DE CENTLA, MONTO:2588591.21, IMPORTE_MODIFICADO:2523597.62}}	{META1: {UNIDAD_MEDIDA:METROS CUADRADOS, AVANCE:2317.9}}	{2261644/PROYECTO_INICIO, 2261644/PROYECTO_PROCESO, 2261644/PROYECTO_FIN}	TERMINADO	VALIDADO AVANCES	SIN OBSERVACIONES	SIN OBSERVACIONES
TAB23030 2261761	1	{GEO1: {CVE_MUNICIPIO:3, LOCALIDAD:35, DIRECCION:CALLE DIVERSAS CALLES VILLA IGNACIO ALLENDE, 86760 IGNACIO ALLENDE, CENTLA TABASCO ENTRE CALLE TOMAS GARRIDO Y CALLE FRANCISCO I. MADERO, LA LOCALIDAD SE ENCUENTRA A UNA DISTANCIA DE 32 KM DE LA CABECERA MUNICIPAL HACIÉNDOSE U, LON:-92.84646976, LAT:18.38470653}}	22-02-2023	22-04-2023	2,626,503.81	2,626,503.81	2,626,503.81	2,626,503.81	2,626,503.81	{CTTO1: {TIPO_OBRA:OBRA, NUMERO_CONTRATO:OP0015/2023, CONTRATISTA:CARLOS FRANCISCO CASANOVA MENDOZA, CONVOCANTE:MUNICIPIO DE CENTLA, MONTO:2690200.63, IMPORTE_MODIFICADO:2626503.81}}	{META1: {UNIDAD_MEDIDA:METROS CUADRADOS, AVANCE:2837.97}}	{2261761/PROYECTO_INICIO, 2261761/PROYECTO_FIN, 2261761/PROYECTO_PROCESO, 2261761/PROYECTO_FIN}	TERMINADO	VALIDADO AVANCES	SIN OBSERVACIONES	SIN OBSERVACIONES
TAB23030 2265733	1	{GEO1: {CVE_MUNICIPIO:3, LOCALIDAD:1, DIRECCION:DADO QUE ES PRODIM EL PROYECTO SE UBICA EN LA CABECERA MUNICIPAL, LON:-92.652187, LAT:18.530111}}	01-07-2023	30-10-2023	177,786.21	177,786.21	177,786.21	177,786.21	177,786.21	{CTTO1: {TIPO_OBRA:ADQUISICIONES, NUMERO_CONTRATO:OP0113/2023, CONTRATISTA:FERVANY CONSTRUCCIONES, S.A. DE C.V., CONVOCANTE:MUNICIPIO DE CENTLA, MONTO:182773.3, IMPORTE_MODIFICADO:177786.36}}	{META1: {UNIDAD_MEDIDA:METROS CUADRADOS, AVANCE:433.0}, META2: {UNIDAD_MEDIDA:PIEZAS, AVANCE:3.0}}	{2265733/PROYECTO_INICIO, 2265733/PROYECTO_FIN, 2265733/PROYECTO_PROCESO, 2265733/PROYECTO_FIN}	EN EJECUCIÓN	VALIDADO AVANCES	SIN OBSERVACIONES	SIN OBSERVACIONES

INFORME SOBRE EL EJERCICIO, DESTINO, Y RESULTADOS DE LOS RECURSOS FEDERALES TRANSFERIDOS

MUNICIPIO DE CENTLA

SISTEMA DE SEGUIMIENTO DE LOS RECURSOS FEDERALES TRANSFERIDOS

MODULO: DESTINO DEL GASTO

ENTIDAD: TABASCO

PERIODO: PRIMER TRIMESTRE 2024

000037



DETALLE\_PROYECTO

CICLO	TRIMESTRE	FOLIO	CATEGORIA	#1_CICLO DE RECURSO	#1_RAMO	#1_PROGRAMA PRESUPUESTARIO	#2_CICLO DE RECURSO	#2_RAMO	#2_PROGRAMA PRESUPUESTARIO	MONTO_GLOBAL_APROBADO	MONTO_GLOBAL_MODIFICADO	FUENTES_FINANCIAMIENTO	NOMBRE	ID_ENTIDAD_RESPONSABLE	ENTIDAD_RESPONSABLE	ID_MUNICIPIO_RESPONSABLE	MUNICIPIO_RESPONSABLE	TIPO_PROGRAMA_PROYECTO	CLASIFICACION	SUBCLASIFICACION	INSTITUCION_EJECUTORA	NUMERO_PROYECTO	POBLACION_BENEFICIADA	MUJERES	HOMBRES	BENEFICIARIOS	METAS
2024	1	TAB23030 2265735	ACCION	2023	33-APORTACIONES FEDERALES PARA ENTIDADES FEDERATIVAS Y MUNICIPIOS	1004-FAIS MUNICIPAL Y DE LAS DEMARCACIONES TERRITORIALES DEL DISTRITO FEDERAL				901,320.00	901,320.00	{FF1: {CICLO_RECURSO:2023, RAMO:33, MODALIDAD:1, PROG_PRES:4, TIPO_RECURSO:FEDERALES (APORTACIONES, SUBSIDIOS Y CONVENIOS), MONTO:901320.0, MODIFICADO:901320.0}}	CREACIÓN DE MANUALES ORGANIZACIÓN PARA DIFERENTES AREAS ADMINISTRATIVAS - 44908	27	TABASCO	3	CENTLA		PRODIM	SIN IDENTIFICAR	MUNICIPIO DE CENTLA	44908	N	0	0	0	{META1: {UNIDAD_MEDIDA:MANUAL(ES), META:17.0, META_MODIFICADA:17.0}}
2024	1	TAB23030 2265799	ACCION	2023	33-APORTACIONES FEDERALES PARA ENTIDADES FEDERATIVAS Y MUNICIPIOS	1004-FAIS MUNICIPAL Y DE LAS DEMARCACIONES TERRITORIALES DEL DISTRITO FEDERAL				736,988.53	736,988.53	{FF1: {CICLO_RECURSO:2023, RAMO:33, MODALIDAD:1, PROG_PRES:4, TIPO_RECURSO:FEDERALES (APORTACIONES, SUBSIDIOS Y CONVENIOS), MONTO:736988.53, MODIFICADO:736988.53}}	ACTUALIZACIÓN DE LA NORMATIVIDAD DE LOS GOBIERNOS LOCALES MEDIANTE EL ATLAS DE RIESGO DEL MUNICIPIO DE CENTLA. TABASCO. - 48321	27	TABASCO	3	CENTLA		PRODIM	SIN IDENTIFICAR	MUNICIPIO DE CENTLA	48321	N	0	0	0	{META1: {UNIDAD_MEDIDA:OTROS, META:6.0, META_MODIFICADA:6.0}}
2024	1	TAB23040 2276309	PROYECTO DE INVERSIÓN	2023	33-APORTACIONES FEDERALES PARA ENTIDADES FEDERATIVAS Y MUNICIPIOS	1004-FAIS MUNICIPAL Y DE LAS DEMARCACIONES TERRITORIALES DEL DISTRITO FEDERAL				1,685,697.62	1,685,697.62	{FF1: {CICLO_RECURSO:2023, RAMO:33, MODALIDAD:1, PROG_PRES:4, TIPO_RECURSO:FEDERALES (APORTACIONES, SUBSIDIOS Y CONVENIOS), MONTO:1685697.62, MODIFICADO:1685697.62}}	GC0339. EQUIPAMIENTO DE VIVIENDAS CON TANQUE DE ALMACENAMIENTO DE AGUA EN LA LOCALIDAD DE LA ESTRELLA DEL MUNICIPIO DE CENTLA. - 192402	27	TABASCO	3	CENTLA	PROYECTO DE INVERSIÓN DE INFRAESTRUCTURA SOCIAL	AGUA Y SANEAMIENTO	SIN IDENTIFICAR	MUNICIPIO DE CENTLA	192402	S	656	656	0	{META1: {UNIDAD_MEDIDA:TANQUE(S), META:328.0, META_MODIFICADA:328.0}}
2024	1	TAB23040 2276311	PROYECTO DE INVERSIÓN	2023	33-APORTACIONES FEDERALES PARA ENTIDADES FEDERATIVAS Y MUNICIPIOS	1004-FAIS MUNICIPAL Y DE LAS DEMARCACIONES TERRITORIALES DEL DISTRITO FEDERAL				56,532.54	56,532.54	{FF1: {CICLO_RECURSO:2023, RAMO:33, MODALIDAD:1, PROG_PRES:4, TIPO_RECURSO:FEDERALES (APORTACIONES, SUBSIDIOS Y CONVENIOS), MONTO:56532.54, MODIFICADO:56532.54}}	GC0340. EQUIPAMIENTO DE VIVIENDAS CON TANQUE DE ALMACENAMIENTO DE AGUA EN LA LOCALIDAD DE NUEVA ESPERANZA DEL MUNICIPIO DE CENTLA. - 192460	27	TABASCO	3	CENTLA	PROYECTO DE INVERSIÓN DE INFRAESTRUCTURA SOCIAL	AGUA Y SANEAMIENTO	SIN IDENTIFICAR	MUNICIPIO DE CENTLA	192460	S	22	22	0	{META1: {UNIDAD_MEDIDA:TANQUE(S), META:11.0, META_MODIFICADA:11.0}}
2024	1	TAB23040 2276689	PROYECTO DE INVERSIÓN	2023	33-APORTACIONES FEDERALES PARA ENTIDADES FEDERATIVAS Y MUNICIPIOS	1004-FAIS MUNICIPAL Y DE LAS DEMARCACIONES TERRITORIALES DEL DISTRITO FEDERAL				375,170.51	375,170.51	{FF1: {CICLO_RECURSO:2023, RAMO:33, MODALIDAD:1, PROG_PRES:4, TIPO_RECURSO:FEDERALES (APORTACIONES, SUBSIDIOS Y CONVENIOS), MONTO:375170.51, MODIFICADO:375170.51}}	GC0341. EQUIPAMIENTO DE VIVIENDAS CON TANQUE DE ALMACENAMIENTO DE AGUA EN LA LOCALIDAD DEL FAISÁN DEL MUNICIPIO DE CENTLA. - 203031	27	TABASCO	3	CENTLA	PROYECTO DE INVERSIÓN DE INFRAESTRUCTURA SOCIAL	AGUA Y SANEAMIENTO	SIN IDENTIFICAR	MUNICIPIO DE CENTLA	203031	S	146	146	0	{META1: {UNIDAD_MEDIDA:TANQUE(S), META:73.0, META_MODIFICADA:73.0}}

INFORME SOBRE EL EJERCICIO, DESTINO, Y RESULTADOS DE LOS RECURSOS FEDERALES TRANSFERIDOS

MUNICIPIO DE CENTLA

SISTEMA DE SEGUIMIENTO DE LOS RECURSOS FEDERALES TRANSFERIDOS

MODULO: DESTINO DEL GASTO

ENTIDAD: TABASCO

PERIODO: PRIMER TRIMESTRE 2024

000038



DETALLE_PROYECTO				AVANCE_FINANCIERO							AVANCES_FISICOS	FOTOS	ESTATUS	FLUJO	OBSERVACIONES	
FOLIO	TIPO_GEOREFERENCIA	GEOREFERENCIAS	FECHA_INICIO	FECHA_TERMINO	RECAUDADO	COMPROMETIDO	DEVENGADO	EJERCIDO	PAGADO	CONTRATOS	AVANCES_FISICOS	CARPETA_FOTOS	ESTATUS	FLUJO	OBSERVACIONES_CAPTURESTA	OBSERVACIONES_REVISION
TAB23030 2265735	1	{GEO1: {CVE_MUNICIPIO:3, LOCALIDAD:1, DIRECCION:DADO QUE ES PRODIM EL PROYECTO SE UBICA EN LA CABECERA MUNICIPAL, LON:-92.652187, LAT:18.530111}}	01-07-2023	30-10-2023	501,320.00	901,320.00	901,320.00	901,320.00	901,320.00	{CTTO1: {TIPO_OBRA:OBRA, NUMERO_CONTRATO:OP0031/2023, CONTRATISTA:MARIA SALOME MARTINEZ MENDOZA, CONVOCANTE:MUNICIPIO DE CENTLA, MONTO:1238086.87, IMPORTE_MODIFICADO:1207123.54}}	{META1: {UNIDAD_MEDIDA:MANUAL(ES), AVANCE:17.0}}	{2265735/PROYECTO_INICIO, 2265735/PROYECTO_FIN, 2265735/PROYECTO_INICIO, 2265735/PROYECTO_PROCESO}	TERMINADO	VALIDADO AVANCES	{OBS1: {OBSERVACION:AL SER GASTO CORRIENTE LA EVIDENCIA ES ENTERAMENTE LA CREACION DEL MANUAL, TRIMESTRE:1.0, USUARIO:LUISECONTRERASL, FECHA:2024-04-15}}	SIN OBSERVACIONES
TAB23030 2265799	1	{GEO1: {CVE_MUNICIPIO:3, LOCALIDAD:1, DIRECCION:DADO QUE ES PRODIM EL PROYECTO SE UBICA EN LA CABECERA MUNICIPAL, LON:-92.652187, LAT:18.530111}}	01-07-2023	30-10-2023	736,988.53	736,988.53	736,988.53	736,988.53	736,988.53	{CTTO1: {TIPO_OBRA:ADMINISTRACION DIRECTA, NUMERO_CONTRATO:143347, CONTRATISTA:, CONVOCANTE:MUNICIPIO DE CENTLA, MONTO:736988.53, IMPORTE_MODIFICADO:736988.53}}	{META1: {UNIDAD_MEDIDA:OTROS, AVANCE:6.0}}	{2265799/PROYECTO_INICIO, 2265799/PROYECTO_PROCESO, 2265799/PROYECTO_FIN}	TERMINADO	VALIDADO AVANCES	SIN OBSERVACIONES	SIN OBSERVACIONES
TAB23040 2276309	1	{GEO1: {CVE_MUNICIPIO:3, LOCALIDAD:25, DIRECCION:CALLE DIVERSAS CALLES EJIDO LA ESTRELLA, 86752 LA ESTRELLA, CENTLA TABASCO ENTRE Y , LA LOCALIDAD SE ENCUENTRA A UNA DISTANCIA DE 13.7 KM DE LA CABECERA MUNICIPAL HACIÉNDOSE UN RECORRIDO APROX. DE 18 MIN MÍN EN VEHÍCULO EL, LON:-92.58171096, LAT:18.60309194}}	05-06-2023	15-06-2023	1,685,697.62	1,685,697.62	1,685,697.62	1,685,697.62	1,685,697.62	{CTTO1: {TIPO_OBRA:ADMINISTRACION DIRECTA, NUMERO_CONTRATO:143355, CONTRATISTA:, CONVOCANTE:MUNICIPIO DE CENTLA, MONTO:5653254.2, IMPORTE_MODIFICADO:5653254.2}}	{META1: {UNIDAD_MEDIDA:TANQUE(S), AVANCE:328.0}}	{2276309/PROYECTO_PROCESO, 2276309/PROYECTO_INICIO, 2276309/PROYECTO_PROCESO, 2276309/PROYECTO_FIN, 2276309/PROYECTO_INICIO}	TERMINADO	VALIDADO AVANCES	SIN OBSERVACIONES	SIN OBSERVACIONES
TAB23040 2276311	1	{GEO1: {CVE_MUNICIPIO:3, LOCALIDAD:24, DIRECCION:CALLE DIVERSAS CALLES EJIDO NUEVA ESPERANZA SAN PEDRITO, 86752 NUEVA ESPERANZA (SAN PEDRITO), CENTLA TABASCO ENTRE Y , LA LOCALIDAD SE ENCUENTRA A UNA DISTANCIA DE 6.6 KM DE LA CABECERA MUNICIPAL HACIÉNDOSE UN RECORRIDO AP, LON:-92.60820225, LAT:18.55776951}}	05-06-2023	15-06-2023	56,532.54	56,532.54	56,532.54	56,532.54	56,532.54	{CTTO1: {TIPO_OBRA:ADMINISTRACION DIRECTA, NUMERO_CONTRATO:143355, CONTRATISTA:, CONVOCANTE:MUNICIPIO DE CENTLA, MONTO:5653254.2, IMPORTE_MODIFICADO:5653254.2}}	{META1: {UNIDAD_MEDIDA:TANQUE(S), AVANCE:11.0}}	{2276311/PROYECTO_PROCESO, 2276311/PROYECTO_FIN, 2276311/PROYECTO_INICIO, 2276311/PROYECTO_PROCESO, 2276311/PROYECTO_FIN, 2276311/PROYECTO_INICIO}	TERMINADO	VALIDADO AVANCES	SIN OBSERVACIONES	SIN OBSERVACIONES
TAB23040 2276689	1	{GEO1: {CVE_MUNICIPIO:3, LOCALIDAD:112, DIRECCION:CALLE DIVERSAS CALLES EJIDO EL FAISÁN, 86757 EL FAISÁN, CENTLA TABASCO ENTRE Y , LA LOCALIDAD SE ENCUENTRA A UNA DISTANCIA DE 13 KM DE LA CABECERA MUNICIPAL HACIÉNDOSE UN RECORRIDO APROX. DE 17 MÍN EN VEHÍCULO EL CAMINO ES, LON:-92.56418719, LAT:18.54796112}}	05-06-2023	15-06-2023	375,170.51	375,170.51	375,170.51	375,170.51	375,170.51	{CTTO1: {TIPO_OBRA:ADMINISTRACION DIRECTA, NUMERO_CONTRATO:143355, CONTRATISTA:, CONVOCANTE:MUNICIPIO DE CENTLA, MONTO:5653254.2, IMPORTE_MODIFICADO:5653254.2}}	{META1: {UNIDAD_MEDIDA:TANQUE(S), AVANCE:73.0}}	{2276689/PROYECTO_INICIO, 2276689/PROYECTO_PROCESO, 2276689/PROYECTO_FIN, 2276689/PROYECTO_INICIO, 2276689/PROYECTO_PROCESO}	TERMINADO	VALIDADO AVANCES	SIN OBSERVACIONES	SIN OBSERVACIONES



INFORME SOBRE EL EJERCICIO, DESTINO, Y RESULTADOS DE LOS RECURSOS FEDERALES TRANSFERIDOS

MUNICIPIO DE CENTLA

SISTEMA DE SEGUIMIENTO DE LOS RECURSOS FEDERALES TRANSFERIDOS

MODULO: DESTINO DEL GASTO

ENTIDAD: TABASCO

PERIODO: PRIMER TRIMESTRE 2024

000039



DETALLE\_PROYECTO

CICLO	TRIMESTRE	FOLIO	CATEGORIA	#1_CICLO DE RECURSO	#1_RAMO	#1_PROGRAMA PRESUPUESTARIO	#2_CICLO DE RECURSO	#2_RAMO	#2_PROGRAMA PRESUPUESTARIO	MONTO_GLOBAL_APROBADO	MONTO_GLOBAL_MODIFICADO	FUENTES_FINANCIAMIENTO	NOMBRE	ID_ENTIDAD_RESPONSABLE	ENTIDAD_RESPONSABLE	ID_MUNICIPIO_RESPONSABLE	MUNICIPIO_RESPONSABLE	TIPO_PROGRAMA_PROYECTO	CLASIFICACION	SUBCLASIFICACION	INSTITUCION_EJECUTORA	NUMERO_PROYECTO	POBLACION_BENEFICIADA	MUJERES	HOMBRES	BENEFICIARIOS	METAS
2024	1	TAB23040 2276690	PROYECTO DE INVERSIÓN	2023	33-APORTACIONES FEDERALES PARA ENTIDADES FEDERATIVAS Y MUNICIPIOS	1004-FAIS MUNICIPAL Y DE LAS DEMARCACIONES TERRITORIALES DEL DISTRITO FEDERAL				179,876.27	179,876.27	{FF1: {CICLO_RECURSO:2023, RAMO:33, MODALIDAD:1, PROG_PRES:4, TIPO_RECURSO:FEDERALES (APORTACIONES, SUBSIDIOS Y CONVENIOS), MONTO:179876.27, MODIFICADO:179876.27}}	GC0342. EQUIPAMIENTO DE VIVIENDAS CON TANQUE DE ALMACENAMIENTO DE AGUA EN LA LOCALIDAD DE TEMBLADERAS DEL MUNICIPIO DE CENTLA. - 203040	27	TABASCO	3	CENTLA	PROYECTO DE INVERSIÓN DE INFRAESTRUCTURA SOCIAL	AGUA Y SANEAMIENTO	SIN IDENTIFICAR	MUNICIPIO DE CENTLA	203040	S	70	70	0	{META1: {UNIDAD_MEDIDA:TANQUE(S), META:35.0, META_MODIFICADA:35.0}}
2024	1	TAB23040 2276760	PROYECTO DE INVERSIÓN	2023	33-APORTACIONES FEDERALES PARA ENTIDADES FEDERATIVAS Y MUNICIPIOS	1004-FAIS MUNICIPAL Y DE LAS DEMARCACIONES TERRITORIALES DEL DISTRITO FEDERAL				966,192.54	966,192.54	{FF1: {CICLO_RECURSO:2023, RAMO:33, MODALIDAD:1, PROG_PRES:4, TIPO_RECURSO:FEDERALES (APORTACIONES, SUBSIDIOS Y CONVENIOS), MONTO:966192.54, MODIFICADO:966192.54}}	GC0343. EQUIPAMIENTO DE VIVIENDAS CON TANQUE DE ALMACENAMIENTO DE AGUA EN LA LOCALIDAD DE NUEVO CENTLA DEL MUNICIPIO DE CENTLA. - 205518	27	TABASCO	3	CENTLA	PROYECTO DE INVERSIÓN DE INFRAESTRUCTURA SOCIAL	AGUA Y SANEAMIENTO	SIN IDENTIFICAR	MUNICIPIO DE CENTLA	205518	S	376	376	0	{META1: {UNIDAD_MEDIDA:TANQUE(S), META:188.0, META_MODIFICADA:188.0}}
2024	1	TAB23040 2276793	PROYECTO DE INVERSIÓN	2023	33-APORTACIONES FEDERALES PARA ENTIDADES FEDERATIVAS Y MUNICIPIOS	1004-FAIS MUNICIPAL Y DE LAS DEMARCACIONES TERRITORIALES DEL DISTRITO FEDERAL				128,483.05	128,483.05	{FF1: {CICLO_RECURSO:2023, RAMO:33, MODALIDAD:1, PROG_PRES:4, TIPO_RECURSO:FEDERALES (APORTACIONES, SUBSIDIOS Y CONVENIOS), MONTO:128483.05, MODIFICADO:128483.05}}	GC0344. EQUIPAMIENTO DE VIVIENDAS CON TANQUE DE ALMACENAMIENTO DE AGUA EN LA LOCALIDAD DE CARLOS ROVIROSA 2DA. SECCIÓN DEL MUNICIPIO DE CENTLA. - 206938	27	TABASCO	3	CENTLA	PROYECTO DE INVERSIÓN DE INFRAESTRUCTURA SOCIAL	AGUA Y SANEAMIENTO	SIN IDENTIFICAR	MUNICIPIO DE CENTLA	206938	S	50	50	0	{META1: {UNIDAD_MEDIDA:TANQUE(S), META:25.0, META_MODIFICADA:25.0}}
2024	1	TAB23040 2276794	PROYECTO DE INVERSIÓN	2023	33-APORTACIONES FEDERALES PARA ENTIDADES FEDERATIVAS Y MUNICIPIOS	1004-FAIS MUNICIPAL Y DE LAS DEMARCACIONES TERRITORIALES DEL DISTRITO FEDERAL				1,099,814.91	1,099,814.91	{FF1: {CICLO_RECURSO:2023, RAMO:33, MODALIDAD:1, PROG_PRES:4, TIPO_RECURSO:FEDERALES (APORTACIONES, SUBSIDIOS Y CONVENIOS), MONTO:1099814.91, MODIFICADO:1099814.91}}	GC0345. EQUIPAMIENTO DE VIVIENDAS CON TANQUE DE ALMACENAMIENTO DE AGUA EN LA LOCALIDAD DE LA VICTORIA DEL MUNICIPIO DE CENTLA. - 206969	27	TABASCO	3	CENTLA	PROYECTO DE INVERSIÓN DE INFRAESTRUCTURA SOCIAL	AGUA Y SANEAMIENTO	SIN IDENTIFICAR	MUNICIPIO DE CENTLA	206969	S	428	428	0	{META1: {UNIDAD_MEDIDA:TANQUE(S), META:214.0, META_MODIFICADA:214.0}}

INFORME SOBRE EL EJERCICIO, DESTINO, Y RESULTADOS DE LOS RECURSOS FEDERALES TRANSFERIDOS

MUNICIPIO DE CENTLA

SISTEMA DE SEGUIMIENTO DE LOS RECURSOS FEDERALES TRANSFERIDOS

MODULO: DESTINO DEL GASTO

ENTIDAD: TABASCO

PERIODO: PRIMER TRIMESTRE 2024

000040



DETALLE_PROYECTO				AVANCE_FINANCIERO						AVANCES_FISICOS	FOTOS	ESTATUS	FLUJO	OBSERVACIONES		
FOLIO	TIPO_GOREFERENCIA	GEOREFERENCIAS	FECHA_INICIO	FECHA_TERMINO	RECAUDADO	COMPROMETIDO	DEVENGADO	EJERCIDO	PAGADO	CONTRATOS	AVANCES_FISICOS	CARPETA_FOTOS	ESTATUS	FLUJO	OBSERVACIONES_CAPTURISTA	OBSERVACIONES_REVISION
TAB23040 2276690	1	{GEO1: {CVE_MUNICIPIO:3, LOCALIDAD:216, DIRECCION:CALLE DIVERSAS CALLES COLONIA TEMBLADERAS, 86757 TEMBLADERAS, CENTLA TABASCO ENTRE Y , LA LOCALIDAD SE ENCUENTRA A UNA DISTANCIA DE 20 KM DE LA CABECERA MUNICIPAL HACIÉNDOSE UN RECORRIDO APROX. DE 40 MÍN EN VEHÍCULO EL CAM, LON:-92.49074665, LAT:18.57997567}}	05-06-2023	15-06-2023	179,876.27	179,876.27	179,876.27	179,876.27	179,876.27	{CTTO1: {TIPO_OBRA:ADMINISTRACIÓN DIRECTA, NUMERO_CONTRATO:143355, CONTRATISTA:, CONVOCANTE:MUNICIPIO DE CENTLA, MONTO:5653254.2, IMPORTE_MODIFICADO:5653254.2}}	{META1: {UNIDAD_MEDIDA:TANQUE(S), AVANCE:35.0}}	{2276690/PROYECTO_INICIO, 2276690/PROYECTO_PROCESO, 2276690/PROYECTO_FINICIO, 2276690/PROYECTO_FINAL}	TERMINADO	VALIDADO AVANCES	SIN OBSERVACIONES	SIN OBSERVACIONES
TAB23040 2276760	1	{GEO1: {CVE_MUNICIPIO:3, LOCALIDAD:45, DIRECCION:CALLE DIVERSAS CALLES EJIDO NUEVO CENTLA, 86752 NUEVO CENTLA TABASCO ENTRE Y , LA LOCALIDAD SE ENCUENTRA A UNA DISTANCIA DE 17.6 KM DE LA CABECERA MUNICIPAL HACIÉNDOSE UN RECORRIDO APROX. DE 20 MÍN EN VEHÍCULO EL C, LON:-92.52427931, LAT:18.62400005}}	05-06-2023	15-06-2023	966,192.54	966,192.54	966,192.54	966,192.54	966,192.54	{CTTO1: {TIPO_OBRA:ADMINISTRACIÓN DIRECTA, NUMERO_CONTRATO:143355, CONTRATISTA:, CONVOCANTE:MUNICIPIO DE CENTLA, MONTO:5653254.2, IMPORTE_MODIFICADO:5653254.2}}	{META1: {UNIDAD_MEDIDA:TANQUE(S), AVANCE:188.0}}	{2276760/PROYECTO_PROCESO, 2276760/PROYECTO_FINAL, 2276760/PROYECTO_INICIO, 2276760/PROYECTO_FINAL}	TERMINADO	VALIDADO AVANCES	SIN OBSERVACIONES	SIN OBSERVACIONES
TAB23040 2276793	1	{GEO1: {CVE_MUNICIPIO:3, LOCALIDAD:9, DIRECCION:CALLE CALLE UNICA PRINCIPAL DIVERSOS PUNTOS RANCHERIA CARLOS ROVIROSA 2DA SECCIÓN, 86752 CARLOS ROVIROSA 2DA, SECCIÓN, CENTLA TABASCO ENTRE Y , LA LOCALIDAD SE ENCUENTRA A UNA DISTANCIA DE 14.5 KM DE LA CABECERA MUNICIPAL , LON:-92.68263505, LAT:18.58234663}}	05-06-2023	15-06-2023	128,483.05	128,483.05	128,483.05	128,483.05	128,483.05	{CTTO1: {TIPO_OBRA:ADMINISTRACIÓN DIRECTA, NUMERO_CONTRATO:143355, CONTRATISTA:, CONVOCANTE:MUNICIPIO DE CENTLA, MONTO:5653254.2, IMPORTE_MODIFICADO:5653254.2}}	{META1: {UNIDAD_MEDIDA:TANQUE(S), AVANCE:25.0}}	{2276793/PROYECTO_PROCESO, 2276793/PROYECTO_INICIO, 2276793/PROYECTO_FINAL}	TERMINADO	VALIDADO AVANCES	SIN OBSERVACIONES	SIN OBSERVACIONES
TAB23040 2276794	1	{GEO1: {CVE_MUNICIPIO:3, LOCALIDAD:62, DIRECCION:CALLE CALLE UNICA PRINCIPAL DIVERSOS PUNTOS EJIDO LA VICTORIA, 86752 LA VICTORIA, CENTLA TABASCO ENTRE Y , LA LOCALIDAD SE ENCUENTRA A UNA DISTANCIA DE 8.8 KM DE LA CABECERA MUNICIPAL HACIÉNDOSE UN RECORRIDO APROX. DE 15 M, LON:-92.63233344, LAT:18.5908019}}	05-06-2023	15-06-2023	1,099,814.91	1,099,814.91	1,099,814.91	1,099,814.91	1,099,814.91	{CTTO1: {TIPO_OBRA:ADMINISTRACIÓN DIRECTA, NUMERO_CONTRATO:143355, CONTRATISTA:, CONVOCANTE:MUNICIPIO DE CENTLA, MONTO:5653254.2, IMPORTE_MODIFICADO:5653254.2}}	{META1: {UNIDAD_MEDIDA:TANQUE(S), AVANCE:214.0}}	{2276794/PROYECTO_FINAL, 2276794/PROYECTO_PROCESO, 2276794/PROYECTO_INICIO, 2276794/PROYECTO_FINAL}	TERMINADO	VALIDADO AVANCES	SIN OBSERVACIONES	SIN OBSERVACIONES

INFORME SOBRE EL EJERCICIO, DESTINO, Y RESULTADOS DE LOS RECURSOS FEDERALES TRANSFERIDOS

MUNICIPIO DE CENTLA

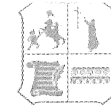
SISTEMA DE SEGUIMIENTO DE LOS RECURSOS FEDERALES TRANSFERIDOS

MODULO: DESTINO DEL GASTO

ENTIDAD: TABASCO

PERIODO: PRIMER TRIMESTRE 2024

000041



**CENTLA**  
ACCIONES QUE TRANSFORMAN  
AL AYUNTAMIENTO CONSTITUCIONAL  
2011 - 2018

DETALLE\_PROYECTO

CICLO	TRIMESTRE	FOLIO	CATEGORIA	#1_CICLO DE RECURSO	#1_RAMO	#1_PROGRAMA PRESUPUESTARIO	#2_CICLO DE RECURSO	#2_RAMO	#2_PROGRAMA PRESUPUESTARIO	MONTO_GLOBAL_APROBADO	MONTO_GLOBAL_MODIFICADO	FUENTES_FINANCIAMIENTO	NOMBRE	ID_ENTIDAD_RESPONSABLE	ENTIDAD_RESPONSABLE	ID_MUNICIPIO_RESPONSABLE	MUNICIPIO_RESPONSABLE	TIPO_PROGRAMA_PROYECTO	CLASIFICACION	SUBCLASIFICACION	INSTITUCION_EJECUTORA	NUMERO_PROYECTO	POBLACION_BENEFICIADA	MUJERES	HOMBRES	BENEFICIARIOS	METAS
2024	1	TAB23040 2276795	PROYECTO DE INVERSIÓN	2023	33-APORTACIONES FEDERALES PARA ENTIDADES FEDERATIVAS Y MUNICIPIOS	1004-FAIS MUNICIPAL Y DE LAS DEMARCACIONES TERRITORIALES DEL DISTRITO FEDERAL				616,718.64	616,718.64	{FF1: {CICLO_RECURSO:2023, RAMO:33, MODALIDAD:1, PROG_PRES:4, TIPO_RECURSO:FEDERALES (APORTACIONES, SUBSIDIOS Y CONVENIOS), MONTO:616718.64, MODIFICADO:616718.64}}	GC0346. EQUIPAMIENTO DE VIVIENDAS CON TANQUE DE ALMACENAMIENTO DE AGUA EN LA LOCALIDAD DE ROVIROSA 1RA. SECCIÓN DEL MUNICIPIO DE CENTLA. - 207048	27	TABASCO	3	CENTLA	PROYECTO DE INVERSIÓN DE INFRAESTRUCTURA SOCIAL	AGUA Y SANEAMIENTO	SIN IDENTIFICAR	MUNICIPIO DE CENTLA	207048	S	240	240	0	{META1: {UNIDAD_MEDIDA:TANQUE(S), META:120.0, META_MODIFICADA:120.0}}
2024	1	TAB23040 2276892	PROYECTO DE INVERSIÓN	2023	33-APORTACIONES FEDERALES PARA ENTIDADES FEDERATIVAS Y MUNICIPIOS	1004-FAIS MUNICIPAL Y DE LAS DEMARCACIONES TERRITORIALES DEL DISTRITO FEDERAL				102,786.44	102,786.44	{FF1: {CICLO_RECURSO:2023, RAMO:33, MODALIDAD:1, PROG_PRES:4, TIPO_RECURSO:FEDERALES (APORTACIONES, SUBSIDIOS Y CONVENIOS), MONTO:102786.44, MODIFICADO:102786.44}}	GC0347. EQUIPAMIENTO DE VIVIENDAS CON TANQUE DE ALMACENAMIENTO DE AGUA EN LA LOCALIDAD DE CHICOZAPOTE 1RA. SECCIÓN DEL MUNICIPIO DE CENTLA. - 209542	27	TABASCO	3	CENTLA	PROYECTO DE INVERSIÓN DE INFRAESTRUCTURA SOCIAL	AGUA Y SANEAMIENTO	SIN IDENTIFICAR	MUNICIPIO DE CENTLA	209542	S	40	40	0	{META1: {UNIDAD_MEDIDA:TANQUE(S), META:20.0, META_MODIFICADA:20.0}}
2024	1	TAB23040 2276897	PROYECTO DE INVERSIÓN	2023	33-APORTACIONES FEDERALES PARA ENTIDADES FEDERATIVAS Y MUNICIPIOS	1004-FAIS MUNICIPAL Y DE LAS DEMARCACIONES TERRITORIALES DEL DISTRITO FEDERAL				179,876.27	179,876.27	{FF1: {CICLO_RECURSO:2023, RAMO:33, MODALIDAD:1, PROG_PRES:4, TIPO_RECURSO:FEDERALES (APORTACIONES, SUBSIDIOS Y CONVENIOS), MONTO:179876.27, MODIFICADO:179876.27}}	GC0348. EQUIPAMIENTO DE VIVIENDAS CON TANQUE DE ALMACENAMIENTO DE AGUA EN LA LOCALIDAD DE LIBERTAD DE ALLENDE DEL MUNICIPIO DE CENTLA. - 209576	27	TABASCO	3	CENTLA	PROYECTO DE INVERSIÓN DE INFRAESTRUCTURA SOCIAL	AGUA Y SANEAMIENTO	SIN IDENTIFICAR	MUNICIPIO DE CENTLA	209576	S	70	70	0	{META1: {UNIDAD_MEDIDA:TANQUE(S), META:35.0, META_MODIFICADA:35.0}}
2024	1	TAB23040 2276905	PROYECTO DE INVERSIÓN	2023	33-APORTACIONES FEDERALES PARA ENTIDADES FEDERATIVAS Y MUNICIPIOS	1004-FAIS MUNICIPAL Y DE LAS DEMARCACIONES TERRITORIALES DEL DISTRITO FEDERAL				102,786.44	102,786.44	{FF1: {CICLO_RECURSO:2023, RAMO:33, MODALIDAD:1, PROG_PRES:4, TIPO_RECURSO:FEDERALES (APORTACIONES, SUBSIDIOS Y CONVENIOS), MONTO:102786.44, MODIFICADO:102786.44}}	GC0349. EQUIPAMIENTO DE VIVIENDAS CON TANQUE DE ALMACENAMIENTO DE AGUA EN LA LOCALIDAD DE CHICOZAPOTE 2DA. SECCIÓN DEL MUNICIPIO DE CENTLA. - 209642	27	TABASCO	3	CENTLA	PROYECTO DE INVERSIÓN DE INFRAESTRUCTURA SOCIAL	AGUA Y SANEAMIENTO	SIN IDENTIFICAR	MUNICIPIO DE CENTLA	209642	S	40	40	0	{META1: {UNIDAD_MEDIDA:TANQUE(S), META:20.0, META_MODIFICADA:20.0}}

**INFORME SOBRE EL EJERCICIO, DESTINO, Y RESULTADOS DE LOS RECURSOS FEDERALES TRANSFERIDOS**

**MUNICIPIO DE CENTLA**


**SISTEMA DE SEGUIMIENTO DE LOS RECURSOS FEDERALES TRANSFERIDOS**

**MODULO: DESTINO DEL GASTO**

**ENTIDAD: TABASCO**

**PERIODO: PRIMER TRIMESTRE 2024**

000042



**CENTLA**  
ACCIONES QUE TRANSFORMAN  
EL GOBIERNO CONSTITUCIONAL  
2012-2024

DETALLE_PROYECTO					AVANCE_FINANCIERO					AVANCES_FISICOS	FOTOS	ESTATUS	FLUJO	OBSERVACIONES		
FOLIO	TIPO_GEOFERENCIA	GEOREFERENCIAS	FECHA_INICIO	FECHA_TERMINO	RECAUDADO	COMPROMETIDO	DEVENGADO	EJERCIDO	PAGADO	CONTRATOS	AVANCES_FISICOS	CARPETA_FOTOS	ESTATUS	FLUJO	OBSERVACIONES_CAPTURISTA	OBSERVACIONES_REVISION
TAB23040 2276795	1	{GEO1: {CVE_MUNICIPIO:3, LOCALIDAD:8, DIRECCION:CALLE CALLE UNICA PRINCIPAL DIVERSOS PUNTOS EJIDO CARLOS ROVIROSA 1RA. SECCIÓN, 86752 CARLOS ROVIROSA 1RA. SECCIÓN, CENTLA TABASCO ENTRE Y , LA LOCALIDAD SE ENCUENTRA A UNA DISTANCIA DE 5.4 KM DE LA CABECERA MUNICIPAL HACI, LON:-92.64365643, LAT:18.57127379}}	05-06-2023	15-06-2023	616,718.64	616,718.64	616,718.64	616,718.64	616,718.64	{CTTO1: {TIPO_OBRA:ADMINISTRACIÓN DIRECTA, NUMERO_CONTRATO:143355, CONTRATISTA: CONVOCANTE:MUNICIPIO DE CENTLA, MONTO:5653254.2, IMPORTE_MODIFICADO:5653254.2}}	{META1: {UNIDAD_MEDIDA:TANQUE(S), AVANCE:120.0}}	{2276795/PROYECTO_FIN, 2276795/PROYECTO_INICIO, 2276795/PROYECTO_FIN, 2276795/PROYECTO_PR OCESO, 2276795/PROYECTO_FIN, 2276795/PROYECTO_PR OCESO}	TERMINADO	VALIDADO AVANCES	SIN OBSERVACIONES	SIN OBSERVACIONES
TAB23040 2276892	1	{GEO1: {CVE_MUNICIPIO:3, LOCALIDAD:16, DIRECCION:CALLE CALLE UNICA PRINCIPAL DIVERSOS PUNTOS RANCHERIA CHICOZAPOTE 1RA. SECCIÓN, 86760 CHICOZAPOTE 1RA. SECCIÓN, CENTLA TABASCO ENTRE Y , LA LOCALIDAD SE ENCUENTRA A UNA DISTANCIA 30 KM DE LA CABECERA MUNICIPAL HACIÉNDOSE U, LON:-92.83661556, LAT:18.38758665}}	05-06-2023	15-06-2023	102,786.44	102,786.44	102,786.44	102,786.44	102,786.44	{CTTO1: {TIPO_OBRA:ADMINISTRACIÓN DIRECTA, NUMERO_CONTRATO:143355, CONTRATISTA: CONVOCANTE:MUNICIPIO DE CENTLA, MONTO:5653254.2, IMPORTE_MODIFICADO:5653254.2}}	{META1: {UNIDAD_MEDIDA:TANQUE(S), AVANCE:20.0}}	{2276892/PROYECTO_P ROCESO, 2276892/PROYECTO_FIN, 2276892/PROYECTO_INICIO, 2276892/PROYECTO_FIN, 2276892/PROYECTO_INICIO, 2276892/PROYECTO_PR OCESO, 2276892/PROYECTO_FIN, 2276892/PROYECTO_PR OCESO}	TERMINADO	VALIDADO AVANCES	SIN OBSERVACIONES	SIN OBSERVACIONES
TAB23040 2276897	1	{GEO1: {CVE_MUNICIPIO:3, LOCALIDAD:39, DIRECCION:CALLE CALLE UNICA PRINCIPAL DIVERSOS PUNTOS RANCHERIA LIBERTAD DE ALLENDE, 86760 LIBERTAD DE ALLENDE, CENTLA TABASCO ENTRE Y , LA LOCALIDAD SE ENCUENTRA A UNA DISTANCIA 27 KM DE LA CABECERA MUNICIPAL HACIÉNDOSE UN RECORRID, LON:-92.82531202, LAT:18.40993543}}	05-06-2023	15-06-2023	179,876.27	179,876.27	179,876.27	179,876.27	179,876.27	{CTTO1: {TIPO_OBRA:ADMINISTRACIÓN DIRECTA, NUMERO_CONTRATO:143355, CONTRATISTA: CONVOCANTE:MUNICIPIO DE CENTLA, MONTO:5653254.2, IMPORTE_MODIFICADO:5653254.2}}	{META1: {UNIDAD_MEDIDA:TANQUE(S), AVANCE:35.0}}	{2276897/PROYECTO_FIN, 2276897/PROYECTO_INICIO, 2276897/PROYECTO_PR OCESO, 2276897/PROYECTO_FIN, 2276897/PROYECTO_PR OCESO, 2276897/PROYECTO_INICIO, 2276897/PROYECTO_PR OCESO}	TERMINADO	VALIDADO AVANCES	SIN OBSERVACIONES	SIN OBSERVACIONES
TAB23040 2276905	1	{GEO1: {CVE_MUNICIPIO:3, LOCALIDAD:105, DIRECCION:CALLE CALLE UNICA PRINCIPAL DIVERSOS PUNTOS RANCHERIA CHICOZAPOTE 2A SECCIÓN, 86760 CHICOZAPOTE 2DA. SECCIÓN, CENTLA TABASCO ENTRE Y , LA LOCALIDAD SE ENCUENTRA A UNA DISTANCIA 30 KM DE LA CABECERA MUNICIPAL HACIÉNDOSE UN , LON:-92.81556371, LAT:18.39089642}}	05-06-2023	15-06-2023	102,786.44	102,786.44	102,786.44	102,786.44	102,786.44	{CTTO1: {TIPO_OBRA:ADMINISTRACIÓN DIRECTA, NUMERO_CONTRATO:143355, CONTRATISTA: CONVOCANTE:MUNICIPIO DE CENTLA, MONTO:5653254.2, IMPORTE_MODIFICADO:5653254.2}}	{META1: {UNIDAD_MEDIDA:TANQUE(S), AVANCE:20.0}}	{2276905/PROYECTO_P ROCESO, 2276905/PROYECTO_INICIO, 2276905/PROYECTO_FIN, 2276905/PROYECTO_PR OCESO, 2276905/PROYECTO_FIN, 2276905/PROYECTO_PR OCESO}	TERMINADO	VALIDADO AVANCES	SIN OBSERVACIONES	SIN OBSERVACIONES

**INFORME SOBRE EL EJERCICIO, DESTINO, Y RESULTADOS DE LOS RECURSOS FEDERALES TRANSFERIDOS**  
**MUNICIPIO DE CENTLA**  
**SISTEMA DE SEGUIMIENTO DE LOS RECURSOS FEDERALES TRANSFERIDOS**  
**MODULO: DESTINO DEL GASTO**  
**ENTIDAD: TABASCO**  
**PERIODO: PRIMER TRIMESTRE 2024**

000043



**DETALLE\_PROYECTO**

CICLO	TRIMESTRE	FOLIO	CATEGORIA	#1 _ CICLO DE RECURSO	#1 _ RAMO	#1 _ PROGRAMA PRESUPUESTARIO	#2 _ CICLO DE RECURSO	#2 _ RAMO	#2 _ PROGRAMA PRESUPUESTARIO	MONTO_GLOBAL_APROBADO	MONTO_GLOBAL_MODIFICADO	FUENTES_FINANCIAMIENTO	NOMBRE	ID_ENTIDAD_RESPONSABLE	ENTIDAD_RESPONSABLE	ID_MUNICIPIO_RESPONSABLE	MUNICIPIO_RESPONSABLE	TIPO_PROGRAMA_PROYECTO	CLASIFICACION	SUBCLASIFICACION	INSTITUCION_EJECUTORA	NUMERO_PROYECTO	POBLACION_BENEFICIADA	MUJERES	HOMBRES	BENEFICIARIOS	METAS
2024	1	TAB23040 2276920	PROYECTO DE INVERSIÓN	2023	33-APORTACIONES FEDERALES PARA ENTIDADES TERRITORIALES DEL DISTRITO FEDERAL	1004-FAIS MUNICIPAL Y DE LAS DEMARCACIONES TERRITORIALES DEL DISTRITO FEDERAL	.	.	.	159,318.98	159,318.98	{FF1: {CICLO_RECURSO:2023, RAMO:33, MODALIDAD:1, PROG_PRES:4, TIPO_RECURSO:FEDERALES (APORTACIONES, SUBSIDIOS Y CONVENIOS), MONTO:159318.98, MODIFICADO:159318.98}}	GC0350. EQUIPAMIENTO DE VIVIENDAS CON TANQUE DE ALMACENAMIENTO DE AGUA EN LA LOCALIDAD DE SAN ROQUE DEL MUNICIPIO DE CENTLA. - 209902	27	TABASCO	3	CENTLA	PROYECTO DE INVERSIÓN DE INFRAESTRUCTURA SOCIAL	AGUA Y SANEAMIENTO	SIN IDENTIFICAR	MUNICIPIO DE CENTLA	209902	S	62	62	0	{META1: (UNIDAD_MEDIDA:TANQUE(S), META:31.0, META_MODIFICADA:31.0)}
2024	1	TAB23040 2276927	PROYECTO DE INVERSIÓN	2023	33-APORTACIONES FEDERALES PARA ENTIDADES TERRITORIALES DEL DISTRITO FEDERAL	1004-FAIS MUNICIPAL Y DE LAS DEMARCACIONES TERRITORIALES DEL DISTRITO FEDERAL	.	.	.	335,184.32	335,184.32	{FF1: {CICLO_RECURSO:2023, RAMO:33, MODALIDAD:1, PROG_PRES:4, TIPO_RECURSO:FEDERALES (APORTACIONES, SUBSIDIOS Y CONVENIOS), MONTO:335184.32, MODIFICADO:335184.32}}	GC0351. EQUIPAMIENTO A LA VIVIENDA CON ESTUFA ECOLOGICA EN LA LOCALIDAD DEL POBLADO IGNACIO ZARAGOZA DEL MUNICIPIO DE CENTLA. - 210069	27	TABASCO	3	CENTLA	PROYECTO DE INVERSIÓN DE INFRAESTRUCTURA SOCIAL	VIVIENDA	SIN IDENTIFICAR	MUNICIPIO DE CENTLA	210069	S	100	100	0	{META1: (UNIDAD_MEDIDA:ESTUFA(S), META:50.0, META_MODIFICADA:50.0)}
2024	1	TAB23040 2276941	PROYECTO DE INVERSIÓN	2023	33-APORTACIONES FEDERALES PARA ENTIDADES TERRITORIALES DEL DISTRITO FEDERAL	1004-FAIS MUNICIPAL Y DE LAS DEMARCACIONES TERRITORIALES DEL DISTRITO FEDERAL	.	.	.	100,555.30	100,555.30	{FF1: {CICLO_RECURSO:2023, RAMO:33, MODALIDAD:1, PROG_PRES:4, TIPO_RECURSO:FEDERALES (APORTACIONES, SUBSIDIOS Y CONVENIOS), MONTO:100555.3, MODIFICADO:100555.3}}	GC0352. EQUIPAMIENTO A LA VIVIENDA CON ESTUFA ECOLOGICA EN LA LOCALIDAD DE CAÑAVERAL DEL MUNICIPIO DE CENTLA. - 210517	27	TABASCO	3	CENTLA	PROYECTO DE INVERSIÓN DE INFRAESTRUCTURA SOCIAL	VIVIENDA	SIN IDENTIFICAR	MUNICIPIO DE CENTLA	210517	S	30	30	0	{META1: (UNIDAD_MEDIDA:ESTUFA(S), META:15.0, META_MODIFICADA:15.0)}
2024	1	TAB23040 2277001	PROYECTO DE INVERSIÓN	2023	33-APORTACIONES FEDERALES PARA ENTIDADES TERRITORIALES DEL DISTRITO FEDERAL	1004-FAIS MUNICIPAL Y DE LAS DEMARCACIONES TERRITORIALES DEL DISTRITO FEDERAL	.	.	.	100,555.30	100,555.30	{FF1: {CICLO_RECURSO:2023, RAMO:33, MODALIDAD:1, PROG_PRES:4, TIPO_RECURSO:FEDERALES (APORTACIONES, SUBSIDIOS Y CONVENIOS), MONTO:100555.3, MODIFICADO:100555.3}}	GC0353. EQUIPAMIENTO A LA VIVIENDA CON ESTUFA ECOLOGICA EN LA LOCALIDAD DE FRANCISCO VILLA GUANOSOLO DEL MUNICIPIO DE CENTLA. - 211605	27	TABASCO	3	CENTLA	PROYECTO DE INVERSIÓN DE INFRAESTRUCTURA SOCIAL	VIVIENDA	SIN IDENTIFICAR	MUNICIPIO DE CENTLA	211605	S	30	30	0	{META1: (UNIDAD_MEDIDA:ESTUFA(S), META:15.0, META_MODIFICADA:15.0)}
2024	1	TAB23040 2277123	PROYECTO DE INVERSIÓN	2023	33-APORTACIONES FEDERALES PARA ENTIDADES TERRITORIALES DEL DISTRITO FEDERAL	1004-FAIS MUNICIPAL Y DE LAS DEMARCACIONES TERRITORIALES DEL DISTRITO FEDERAL	.	.	.	100,555.30	100,555.30	{FF1: {CICLO_RECURSO:2023, RAMO:33, MODALIDAD:1, PROG_PRES:4, TIPO_RECURSO:FEDERALES (APORTACIONES, SUBSIDIOS Y CONVENIOS), MONTO:100555.3, MODIFICADO:100555.3}}	GC0354. EQUIPAMIENTO A LA VIVIENDA CON ESTUFA ECOLOGICA EN LA LOCALIDAD DE LA MONTAÑA DEL MUNICIPIO DE CENTLA. - 214431	27	TABASCO	3	CENTLA	PROYECTO DE INVERSIÓN DE INFRAESTRUCTURA SOCIAL	VIVIENDA	SIN IDENTIFICAR	MUNICIPIO DE CENTLA	214431	S	30	30	0	{META1: (UNIDAD_MEDIDA:ESTUFA(S), META:15.0, META_MODIFICADA:15.0)}

INFORME SOBRE EL EJERCICIO, DESTINO, Y RESULTADOS DE LOS RECURSOS FEDERALES TRANSFERIDOS

MUNICIPIO DE CENTLA

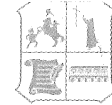
SISTEMA DE SEGUIMIENTO DE LOS RECURSOS FEDERALES TRANSFERIDOS

MODULO: DESTINO DEL GASTO

ENTIDAD: TABASCO

PERIODO: PRIMER TRIMESTRE 2024

000044



**CENTLA**  
ACCIONES QUE TRANSFORMAN  
EL AYUNTAMIENTO CONSTITUCIONAL  
2021-2024

DETALLE_PROYECTO				AVANCE_FINANCIERO						AVANCES_FISICOS	FOTOS	ESTATUS	FLUJO	OBSERVACIONES		
FOLIO	TIPO_GEOREFERENCIA	GEOREFERENCIAS	FECHA_INICIO	FECHA_TERMINO	RECAUDADO	COMPROMETIDO	DEVENGADO	EJERCIDO	PAGADO	CONTRATOS	AVANCES_FISICOS	CARPETA_FOTOS	ESTATUS	FLUJO	OBSERVACIONES_CAPTURISTA	OBSERVACIONES_REVISION
TAB23040 2276920	1	{GEO1: {CVE_MUNICIPIO:3, LOCALIDAD:54, DIRECCION: CALLE CALLE UNICA PRINCIPAL DIVERSOS PUNTOS RANCHERIA SAN ROQUE, 86758 SAN ROQUE, CENTLA TABASCO ENTRE Y , LA LOCALIDAD SE ENCUENTRA A UNA DISTANCIA 85.6 KM DE LA CABECERA MUNICIPAL HACIÉNDOSE UN RECORRIDO APROX. DE 1 HORA, LON:-92.66660282, LAT:18.3229021}}	05-06-2023	15-06-2023	159,318.98	159,318.98	159,318.98	159,318.98	159,318.98	{CTTO1: {TIPO_OBRA:ADMINISTRACIÓN DIRECTA, NUMERO_CONTRATO:143355, CONTRATISTA: CONVOCANTE:MUNICIPIO DE CENTLA, MONTO:5653254.2, IMPORTE_MODIFICADO:5653254.2}}	{META1: {UNIDAD_MEDIDA:TANQUE(S), AVANCE:31.0}}	{2276920/PROYECTO_FIN, 2276920/PROYECTO_INICIO, 2276920/PROYECTO_PROCESO, 2276920/PROYECTO_FIN, 2276920/PROYECTO_INICIO, 2276920/PROYECTO_PROCESO, 2276920/PROYECTO_INICIO}	TERMINADO	VALIDADO AVANCES	SIN OBSERVACIONES	SIN OBSERVACIONES
TAB23040 2276927	1	{GEO1: {CVE_MUNICIPIO:3, LOCALIDAD:36, DIRECCION: CALLE DIVERSAS CALLES VILLA IGNACIO ZARAGOZA, 86761 IGNACIO ZARAGOZA, CENTLA TABASCO ENTRE Y , LA LOCALIDAD SE ENCUENTRA A UNA DISTANCIA 44 KM DE LA CABECERA MUNICIPAL HACIÉNDOSE UN RECORRIDO APROX. DE 49 MÍN EN VEHÍCULO E, LON:-92.96076811, LAT:18.4045623}}	23-05-2023	30-05-2023	335,184.32	335,184.32	335,184.32	335,184.32	335,184.32	{CTTO1: {TIPO_OBRA:ADMINISTRACIÓN DIRECTA, NUMERO_CONTRATO:143270, CONTRATISTA: CONVOCANTE:MUNICIPIO DE CENTLA, MONTO:5061283.29, IMPORTE_MODIFICADO:5061283.29}}	{META1: {UNIDAD_MEDIDA:ESTUFA(S), AVANCE:50.0}}	{2276927/PROYECTO_INICIO, 2276927/PROYECTO_FIN, 2276927/PROYECTO_PROCESO, 2276927/PROYECTO_INICIO}	TERMINADO	VALIDADO AVANCES	SIN OBSERVACIONES	SIN OBSERVACIONES
TAB23040 2276941	1	{GEO1: {CVE_MUNICIPIO:3, LOCALIDAD:71, DIRECCION: CALLE CALLE UNICA PRINCIPAL DIVERSOS PUNTOS RANCHERIA CAÑAVERAL, 86768 CAÑAVERAL, CENTLA TABASCO ENTRE Y , LA LOCALIDAD SE ENCUENTRA A UNA DISTANCIA 47 KM DE LA CABECERA MUNICIPAL HACIÉNDOSE UN RECORRIDO APROX. DE 51 MÍN E, LON:-92.93649097, LAT:18.42649901}}	23-05-2023	30-05-2023	100,555.30	100,555.30	100,555.30	100,555.30	100,555.30	{CTTO1: {TIPO_OBRA:ADMINISTRACIÓN DIRECTA, NUMERO_CONTRATO:143270, CONTRATISTA: CONVOCANTE:MUNICIPIO DE CENTLA, MONTO:5061283.29, IMPORTE_MODIFICADO:5061283.29}}	{META1: {UNIDAD_MEDIDA:ESTUFA(S), AVANCE:15.0}}	{2276941/PROYECTO_INICIO, 2276941/PROYECTO_FIN, 2276941/PROYECTO_PROCESO, 2276941/PROYECTO_INICIO}	TERMINADO	VALIDADO AVANCES	SIN OBSERVACIONES	SIN OBSERVACIONES
TAB23040 2277001	1	{GEO1: {CVE_MUNICIPIO:3, LOCALIDAD:280, DIRECCION: CALLE DIVERSAS CALLES EJIDO FRANCISCO VILLA GUANO SOLO, 86768 FRANCISCO VILLA (GUANO SOLO), CENTLA TABASCO ENTRE Y , LA LOCALIDAD SE ENCUENTRA A UNA DISTANCIA 47 KM DE LA CABECERA MUNICIPAL HACIÉNDOSE UN RECORRIDO APROX. D, LON:-92.92998429, LAT:18.42747823}}	23-05-2023	30-05-2023	100,555.30	100,555.30	100,555.30	100,555.30	100,555.30	{CTTO1: {TIPO_OBRA:ADMINISTRACIÓN DIRECTA, NUMERO_CONTRATO:143270, CONTRATISTA: CONVOCANTE:MUNICIPIO DE CENTLA, MONTO:5061283.29, IMPORTE_MODIFICADO:5061283.29}}	{META1: {UNIDAD_MEDIDA:ESTUFA(S), AVANCE:15.0}}	{2277001/PROYECTO_INICIO, 2277001/PROYECTO_FIN, 2277001/PROYECTO_PROCESO, 2277001/PROYECTO_INICIO, 2277001/PROYECTO_PROCESO}	TERMINADO	VALIDADO AVANCES	SIN OBSERVACIONES	SIN OBSERVACIONES
TAB23040 2277123	1	{GEO1: {CVE_MUNICIPIO:3, LOCALIDAD:74, DIRECCION: CALLE CALLE UNICA PRINCIPAL DIVERSOS PUNTOS RANCHERIA LA MONTAÑA, 86768 LA MONTAÑA, CENTLA TABASCO ENTRE Y , LA LOCALIDAD SE ENCUENTRA A UNA DISTANCIA 45 KM DE LA CABECERA MUNICIPAL HACIÉNDOSE UN RECORRIDO APROX. DE 55 MÍN, LON:-92.93780206, LAT:18.42147924}}	23-05-2023	30-05-2023	100,555.30	100,555.30	100,555.30	100,555.30	100,555.30	{CTTO1: {TIPO_OBRA:ADMINISTRACIÓN DIRECTA, NUMERO_CONTRATO:143270, CONTRATISTA: CONVOCANTE:MUNICIPIO DE CENTLA, MONTO:5061283.29, IMPORTE_MODIFICADO:5061283.29}}	{META1: {UNIDAD_MEDIDA:ESTUFA(S), AVANCE:15.0}}	{2277123/PROYECTO_PROCESO, 2277123/PROYECTO_INICIO, 2277123/PROYECTO_FIN}	TERMINADO	VALIDADO AVANCES	SIN OBSERVACIONES	SIN OBSERVACIONES



INFORME SOBRE EL EJERCICIO, DESTINO, Y RESULTADOS DE LOS RECURSOS FEDERALES TRANSFERIDOS

MUNICIPIO DE CENTLA

SISTEMA DE SEGUIMIENTO DE LOS RECURSOS FEDERALES TRANSFERIDOS

MODULO: DESTINO DEL GASTO

ENTIDAD: TABASCO

PERIODO: PRIMER TRIMESTRE 2024

000045



DETALLE\_PROYECTO

CICLO	TRIMESTRE	FOLIO	CATEGORIA	#1_CICLO DE RECURSO	#1_RAMO	#1_PROGRAMA PRESUPUESTARIO	#2_CICLO DE RECURSO	#2_RAMO	#2_PROGRAMA PRESUPUESTARIO	MONTO_GLOBAL_APROBADO	MONTO_GLOBAL_MODIFICADO	FUENTES_FINANCIAMIENTO	NOMBRE	ID_ENTIDAD_RESPONSABLE	ENTIDAD_RESPONSABLE	ID_MUNICIPIO_RESPONSABLE	MUNICIPIO_RESPONSABLE	TIPO_PROGRAMA_PROYECTO	CLASIFICACION	SUBCLASIFICACION	INSTITUCION_EJECUTORA	NUMERO_PROYECTO	POBLACION_BENEFICIADA	MUJERES	HOMBRES	BENEFICIARIOS	METAS
2024	1	TAB23040 2277124	PROYECTO DE INVERSIÓN	2023	33-APORTACIONES FEDERALES PARA ENTIDADES FEDERATIVAS Y MUNICIPIOS	1004-FAIS MUNICIPAL Y DE LAS DEMARCACIONES TERRITORIALES DEL DISTRITO FEDERAL				134,073.73	134,073.73	{FF1: {CICLO_RECURSO:2023, RAMO:33, MODALIDAD:1, PROG_PRES:4, TIPO_RECURSO:FEDERALES (APORTACIONES, SUBSIDIOS Y CONVENIOS), MONTO:134073.73, MODIFICADO:134073.73}}	GC0355. EQUIPAMIENTO A LA VIVIENDA CON ESTUFA ECOLOGICA EN LA LOCALIDAD DE SAN JUAN DEL MUNICIPIO DE CENTLA. - 214440	27	TABASCO	3	CENTLA	PROYECTO DE INVERSIÓN DE INFRAESTRUCTURA SOCIAL	VIVIENDA	SIN IDENTIFICAR	MUNICIPIO DE CENTLA	214440	S	40	40	0	{META1: {UNIDAD_MEDIDA:ESTUFA (S), META:20.0, META_MODIFICADA:20.0}}
2024	1	TAB23040 2277125	PROYECTO DE INVERSIÓN	2023	33-APORTACIONES FEDERALES PARA ENTIDADES FEDERATIVAS Y MUNICIPIOS	1004-FAIS MUNICIPAL Y DE LAS DEMARCACIONES TERRITORIALES DEL DISTRITO FEDERAL				201,110.59	201,110.59	{FF1: {CICLO_RECURSO:2023, RAMO:33, MODALIDAD:1, PROG_PRES:4, TIPO_RECURSO:FEDERALES (APORTACIONES, SUBSIDIOS Y CONVENIOS), MONTO:201110.59, MODIFICADO:201110.59}}	GC0356. EQUIPAMIENTO A LA VIVIENDA CON ESTUFA ECOLOGICA EN LA LOCALIDAD DE EL CARMEN 1RA. SECCION DEL MUNICIPIO DE CENTLA. - 214465	27	TABASCO	3	CENTLA	PROYECTO DE INVERSIÓN DE INFRAESTRUCTURA SOCIAL	VIVIENDA	SIN IDENTIFICAR	MUNICIPIO DE CENTLA	214465	S	60	60	0	{META1: {UNIDAD_MEDIDA:ESTUFA (S), META:30.0, META_MODIFICADA:30.0}}
2024	1	TAB23040 2277126	PROYECTO DE INVERSIÓN	2023	33-APORTACIONES FEDERALES PARA ENTIDADES FEDERATIVAS Y MUNICIPIOS	1004-FAIS MUNICIPAL Y DE LAS DEMARCACIONES TERRITORIALES DEL DISTRITO FEDERAL				134,073.73	134,073.73	{FF1: {CICLO_RECURSO:2023, RAMO:33, MODALIDAD:1, PROG_PRES:4, TIPO_RECURSO:FEDERALES (APORTACIONES, SUBSIDIOS Y CONVENIOS), MONTO:134073.73, MODIFICADO:134073.73}}	GC0357. EQUIPAMIENTO A LA VIVIENDA CON ESTUFA ECOLOGICA EN LA LOCALIDAD DE EL CARMEN 2DA. SECCION DEL MUNICIPIO DE CENTLA. - 214498	27	TABASCO	3	CENTLA	PROYECTO DE INVERSIÓN DE INFRAESTRUCTURA SOCIAL	VIVIENDA	SIN IDENTIFICAR	MUNICIPIO DE CENTLA	214498	S	40	40	0	{META1: {UNIDAD_MEDIDA:ESTUFA (S), META:20.0, META_MODIFICADA:20.0}}
2024	1	TAB23040 2277134	PROYECTO DE INVERSIÓN	2023	33-APORTACIONES FEDERALES PARA ENTIDADES FEDERATIVAS Y MUNICIPIOS	1004-FAIS MUNICIPAL Y DE LAS DEMARCACIONES TERRITORIALES DEL DISTRITO FEDERAL				268,147.46	268,147.46	{FF1: {CICLO_RECURSO:2023, RAMO:33, MODALIDAD:1, PROG_PRES:4, TIPO_RECURSO:FEDERALES (APORTACIONES, SUBSIDIOS Y CONVENIOS), MONTO:268147.46, MODIFICADO:268147.46}}	GC0358. EQUIPAMIENTO A LA VIVIENDA CON ESTUFA ECOLOGICA EN LA LOCALIDAD DE LA UNION DEL MUNICIPIO DE CENTLA. - 214548	27	TABASCO	3	CENTLA	PROYECTO DE INVERSIÓN DE INFRAESTRUCTURA SOCIAL	VIVIENDA	SIN IDENTIFICAR	MUNICIPIO DE CENTLA	214548	S	80	80	0	{META1: {UNIDAD_MEDIDA:ESTUFA (S), META:40.0, META_MODIFICADA:40.0}}

INFORME SOBRE EL EJERCICIO, DESTINO, Y RESULTADOS DE LOS RECURSOS FEDERALES TRANSFERIDOS

MUNICIPIO DE CENTLA

SISTEMA DE SEGUIMIENTO DE LOS RECURSOS FEDERALES TRANSFERIDOS

MODULO: DESTINO DEL GASTO

ENTIDAD: TABASCO

PERIODO: PRIMER TRIMESTRE 2024

000046



DETALLE_PROYECTO				AVANCE_FINANCIERO						AVANCES_FISICOS	FOTOS	ESTATUS	FLUJO	OBSERVACIONES		
FOLIO	TIPO_GEOFERENCIA	GEOREFERENCIAS	FECHA_INICIO	FECHA_TERMINO	RECAUDADO	COMPROMETIDO	DEVENGADO	EJERCIDO	PAGADO	CONTRATOS	AVANCES_FISICOS	CARPETA_FOTOS	ESTATUS	FLUJO	OBSERVACIONES_CAPTURISTA	OBSERVACIONES_REVISION
TAB23040 2277124	1	{GEO1: {CVE_MUNICIPIO:3, LOCALIDAD:89, DIRECCION:CALLE DIVERSAS CALLES COLONIA SAN JUAN, 86761 SAN JUAN, CENTLA TABASCO ENTRE Y , LA LOCALIDAD SE ENCUENTRA A UNA DISTANCIA 46 KM DE LA CABECERA MUNICIPAL HACIÉNDOSE UN RECORRIDO APROX. DE 53 MÍN EN VEHÍCULO EL CAMINO ES PA, LON:-92.9779629, LAT:18.40868372}}	23-05-2023	30-05-2023	134,073.73	134,073.73	134,073.73	134,073.73	134,073.73	{CTTO1: {TIPO_OBRA:ADMINISTRACIÓN DIRECTA, NUMERO_CONTRATO:143270, CONTRATISTA:, CONVOCANTE:MUNICIPIO DE CENTLA, MONTO:5061283.29, IMPORTE_MODIFICADO:5061283.29}}	{META1: {UNIDAD_MEDIDA:ESTUFA(S), AVANCE:20.0}}	{2277124/PROYECTO_INICIO, 2277124/PROYECTO_FIN, 2277124/PROYECTO_INICIO, 2277124/PROYECTO_FIN, 2277124/PROYECTO_INICIO, 2277124/PROYECTO_FIN, 2277124/PROYECTO_INICIO}	TERMINADO	VALIDADO AVANCES	SIN OBSERVACIONES	SIN OBSERVACIONES
TAB23040 2277125	1	{GEO1: {CVE_MUNICIPIO:3, LOCALIDAD:250, DIRECCION:CALLE CALLE UNICA PRINCIPAL DIVERSOS PUNTOS RANCHERIA EL CARMEN 1RA. SECCIÓN, 86762 EL CARMEN 1RA. SECCIÓN, CENTLA TABASCO ENTRE Y , LA LOCALIDAD SE ENCUENTRA A UNA DISTANCIA 27.3 KM DE LA CABECERA MUNICIPAL HACIÉNDOSE UN , LON:-92.84561032, LAT:18.43346627}}	23-05-2023	30-05-2023	201,110.59	201,110.59	201,110.59	201,110.59	201,110.59	{CTTO1: {TIPO_OBRA:ADMINISTRACIÓN DIRECTA, NUMERO_CONTRATO:143270, CONTRATISTA:, CONVOCANTE:MUNICIPIO DE CENTLA, MONTO:5061283.29, IMPORTE_MODIFICADO:5061283.29}}	{META1: {UNIDAD_MEDIDA:ESTUFA(S), AVANCE:30.0}}	{2277125/PROYECTO_PROCESO, 2277125/PROYECTO_FIN, 2277125/PROYECTO_INICIO, 2277125/PROYECTO_FIN, 2277125/PROYECTO_INICIO, 2277125/PROYECTO_FIN}	TERMINADO	VALIDADO AVANCES	SIN OBSERVACIONES	SIN OBSERVACIONES
TAB23040 2277126	1	{GEO1: {CVE_MUNICIPIO:3, LOCALIDAD:319, DIRECCION:CALLE CALLE UNICA PRINCIPAL DIVERSOS PUNTOS RANCHERIA EL CARMEN 2DA SECCIÓN, 86762 EL CARMEN 2DA. SECCIÓN, CENTLA TABASCO ENTRE Y , LA LOCALIDAD SE ENCUENTRA A UNA DISTANCIA 26 KM DE LA CABECERA MUNICIPAL HACIÉNDOSE UN REC, LON:-92.8440683, LAT:18.42833672}}	23-05-2023	30-05-2023	134,073.73	134,073.73	134,073.73	134,073.73	134,073.73	{CTTO1: {TIPO_OBRA:ADMINISTRACIÓN DIRECTA, NUMERO_CONTRATO:143270, CONTRATISTA:, CONVOCANTE:MUNICIPIO DE CENTLA, MONTO:5061283.29, IMPORTE_MODIFICADO:5061283.29}}	{META1: {UNIDAD_MEDIDA:ESTUFA(S), AVANCE:20.0}}	{2277126/PROYECTO_INICIO, 2277126/PROYECTO_PROCESO, 2277126/PROYECTO_FIN, 2277126/PROYECTO_INICIO, 2277126/PROYECTO_PROCESO}	TERMINADO	VALIDADO AVANCES	SIN OBSERVACIONES	SIN OBSERVACIONES
TAB23040 2277134	1	{GEO1: {CVE_MUNICIPIO:3, LOCALIDAD:60, DIRECCION:CALLE DIVERSAS CALLES RANCHERIA LA UNIÓN, 86761 LA UNIÓN, CENTLA TABASCO ENTRE Y , LA LOCALIDAD SE ENCUENTRA A UNA DISTANCIA 33 KM DE LA CABECERA MUNICIPAL HACIÉNDOSE UN RECORRIDO APROX. DE 40 MÍN EN VEHÍCULO EL CAMINO ES , LON:-92.88246374, LAT:18.41180926}}	23-05-2023	30-05-2023	268,147.46	268,147.46	268,147.46	268,147.46	268,147.46	{CTTO1: {TIPO_OBRA:ADMINISTRACIÓN DIRECTA, NUMERO_CONTRATO:143270, CONTRATISTA:, CONVOCANTE:MUNICIPIO DE CENTLA, MONTO:5061283.29, IMPORTE_MODIFICADO:5061283.29}}	{META1: {UNIDAD_MEDIDA:ESTUFA(S), AVANCE:40.0}}	{2277134/PROYECTO_PROCESO, 2277134/PROYECTO_FIN, 2277134/PROYECTO_INICIO, 2277134/PROYECTO_FIN, 2277134/PROYECTO_INICIO, 2277134/PROYECTO_PROCESO, 2277134/PROYECTO_INICIO}	TERMINADO	VALIDADO AVANCES	SIN OBSERVACIONES	SIN OBSERVACIONES

INFORME SOBRE EL EJERCICIO, DESTINO, Y RESULTADOS DE LOS RECURSOS FEDERALES TRANSFERIDOS

MUNICIPIO DE CENTLA

SISTEMA DE SEGUIMIENTO DE LOS RECURSOS FEDERALES TRANSFERIDOS

MODULO: DESTINO DEL GASTO

ENTIDAD: TABASCO

PERIODO: PRIMER TRIMESTRE 2024

000047



DETALLE\_PROYECTO

CICLO	TRIMESTRE	FOLIO	CATEGORIA	#1_CICLO DE RECURSO	#1_RAMO	#1_PROGRAMA PRESUPUESTARIO	#2_CICLO DE RECURSO	#2_RAMO	#2_PROGRAMA PRESUPUESTARIO	MONTO_GLOBAL_APROBADO	MONTO_GLOBAL_MODIFICADO	FUENTES_FINANCIAMIENTO	NOMBRE	ID_ENTIDAD_RESPONSABLE	ENTIDAD_RESPONSABLE	ID_MUNICIPIO_RESPONSABLE	MUNICIPIO_RESPONSABLE	TIPO_PROGRAMA_PROYECTO	CLASIFICACION	SUBCLASIFICACION	INSTITUCION_EJECUTORA	NUMERO_PROYECTO	POBLACION_BENEFICIADA	MUJERES	HOMBRES	BENEFICIARIOS	METAS
2024	1	TAB23040 2277136	PROYECTO DE INVERSIÓN	2023	33-APORTACIONES FEDERALES PARA ENTIDADES FEDERATIVAS Y MUNICIPIOS	1004-FAIS MUNICIPAL Y DE LAS DEMARCACIONES TERRITORIALES DEL DISTRITO FEDERAL				100,555.30	100,555.30	{FF1: {CICLO_RECURSO:2023, RAMO:33, MODALIDAD:1, PROG_PRES:4, TIPO_RECURSO:FEDERALES (APORTACIONES, SUBSIDIOS Y CONVENIOS), MONTO:100555.3, MODIFICADO:100555.3}}	GC0359. EQUIPAMIENTO A LA VIVIENDA CON ESTUFA ECOLOGICA EN LA LOCALIDAD DE LA PIMIENTA DEL MUNICIPIO DE CENTLA. - 214558	27	TABASCO	3	CEN TLA	PROYECTO DE INVERSIÓN DE INFRAESTRUCTURA SOCIAL	VIVIENDA	SIN IDENTIFICAR	MUNICIPIO DE CENTLA	214558	S	30	30	0	{META1: {UNIDAD_MEDIDA:ESTUFA (S), META:15.0, META_MODIFICADA:15.0}}
2024	1	TAB23040 2277139	PROYECTO DE INVERSIÓN	2023	33-APORTACIONES FEDERALES PARA ENTIDADES FEDERATIVAS Y MUNICIPIOS	1004-FAIS MUNICIPAL Y DE LAS DEMARCACIONES TERRITORIALES DEL DISTRITO FEDERAL				100,555.30	100,555.30	{FF1: {CICLO_RECURSO:2023, RAMO:33, MODALIDAD:1, PROG_PRES:4, TIPO_RECURSO:FEDERALES (APORTACIONES, SUBSIDIOS Y CONVENIOS), MONTO:100555.3, MODIFICADO:100555.3}}	GC0360. EQUIPAMIENTO A LA VIVIENDA CON ESTUFA ECOLOGICA EN LA LOCALIDAD DE 27 DE FEBRERO DEL MUNICIPIO DE CENTLA. - 214569	27	TABASCO	3	CEN TLA	PROYECTO DE INVERSIÓN DE INFRAESTRUCTURA SOCIAL	VIVIENDA	SIN IDENTIFICAR	MUNICIPIO DE CENTLA	214569	S	30	30	0	{META1: {UNIDAD_MEDIDA:ESTUFA (S), META:15.0, META_MODIFICADA:15.0}}
2024	1	TAB23040 2277140	PROYECTO DE INVERSIÓN	2023	33-APORTACIONES FEDERALES PARA ENTIDADES FEDERATIVAS Y MUNICIPIOS	1004-FAIS MUNICIPAL Y DE LAS DEMARCACIONES TERRITORIALES DEL DISTRITO FEDERAL				335,184.32	335,184.32	{FF1: {CICLO_RECURSO:2023, RAMO:33, MODALIDAD:1, PROG_PRES:4, TIPO_RECURSO:FEDERALES (APORTACIONES, SUBSIDIOS Y CONVENIOS), MONTO:335184.32, MODIFICADO:335184.32}}	GC0361. EQUIPAMIENTO A LA VIVIENDA CON ESTUFA ECOLOGICA EN LA LOCALIDAD DE LA SABANA DEL MUNICIPIO DE CENTLA. - 214607	27	TABASCO	3	CEN TLA	PROYECTO DE INVERSIÓN DE INFRAESTRUCTURA SOCIAL	VIVIENDA	SIN IDENTIFICAR	MUNICIPIO DE CENTLA	214607	S	100	100	0	{META1: {UNIDAD_MEDIDA:ESTUFA (S), META:50.0, META_MODIFICADA:50.0}}
2024	1	TAB23040 2277141	PROYECTO DE INVERSIÓN	2023	33-APORTACIONES FEDERALES PARA ENTIDADES FEDERATIVAS Y MUNICIPIOS	1004-FAIS MUNICIPAL Y DE LAS DEMARCACIONES TERRITORIALES DEL DISTRITO FEDERAL				201,110.59	201,110.59	{FF1: {CICLO_RECURSO:2023, RAMO:33, MODALIDAD:1, PROG_PRES:4, TIPO_RECURSO:FEDERALES (APORTACIONES, SUBSIDIOS Y CONVENIOS), MONTO:201110.59, MODIFICADO:201110.59}}	GC0362. EQUIPAMIENTO A LA VIVIENDA CON ESTUFA ECOLOGICA EN LA LOCALIDAD DE GOBERNADOR CRUZ DEL MUNICIPIO DE CENTLA. - 214613	27	TABASCO	3	CEN TLA	PROYECTO DE INVERSIÓN DE INFRAESTRUCTURA SOCIAL	VIVIENDA	SIN IDENTIFICAR	MUNICIPIO DE CENTLA	214613	S	60	60	0	{META1: {UNIDAD_MEDIDA:ESTUFA (S), META:30.0, META_MODIFICADA:30.0}}
2024	1	TAB23040 2277143	PROYECTO DE INVERSIÓN	2023	33-APORTACIONES FEDERALES PARA ENTIDADES FEDERATIVAS Y MUNICIPIOS	1004-FAIS MUNICIPAL Y DE LAS DEMARCACIONES TERRITORIALES DEL DISTRITO FEDERAL				100,555.30	100,555.30	{FF1: {CICLO_RECURSO:2023, RAMO:33, MODALIDAD:1, PROG_PRES:4, TIPO_RECURSO:FEDERALES (APORTACIONES, SUBSIDIOS Y CONVENIOS), MONTO:100555.3, MODIFICADO:100555.3}}	GC0363. EQUIPAMIENTO A LA VIVIENDA CON ESTUFA ECOLOGICA EN LA LOCALIDAD DE GREGORIO MENDEZ MAGAÑA DEL MUNICIPIO DE CENTLA. - 214629	27	TABASCO	3	CEN TLA	PROYECTO DE INVERSIÓN DE INFRAESTRUCTURA SOCIAL	VIVIENDA	SIN IDENTIFICAR	MUNICIPIO DE CENTLA	214629	S	30	30	0	{META1: {UNIDAD_MEDIDA:ESTUFA (S), META:15.0, META_MODIFICADA:15.0}}

**INFORME SOBRE EL EJERCICIO, DESTINO, Y RESULTADOS DE LOS RECURSOS FEDERALES TRANSFERIDOS**

**MUNICIPIO DE CENTLA**

**SISTEMA DE SEGUIMIENTO DE LOS RECURSOS FEDERALES TRANSFERIDOS**

**MODULO: DESTINO DEL GASTO**

**ENTIDAD: TABASCO**

**PERIODO: PRIMER TRIMESTRE 2024**

000048



DETALLE_PROYECTO				AVANCE_FINANCIERO						AVANCES_FISICOS	FOTOS	ESTATUS	FLUJO	OBSERVACIONES		
FOLIO	TIPO_GEOREFERENCIA	GEOREFERENCIAS	FECHA_INICIO	FECHA_TERMINO	RECAUDADO	COMPROMETIDO	DEVENGADO	EJERCIDO	PAGADO	CONTRATOS	AVANCES_FISICOS	CARPETA_FOTOS	ESTATUS	FLUJO	OBSERVACIONES_CAPTURISTA	OBSERVACIONES_REVISION
TAB23040 2277136	1	{GEO1: {CVE_MUNICIPIO:3, LOCALIDAD:81, DIRECCION:CALLE CALLE UNICA PRINCIPAL DIVERSOS PUNTOS EJIDO LA PIMIENTA, 86768 LA PIMIENTA, CENTLA TABASCO ENTRE Y , LA LOCALIDAD SE ENCUENTRA A UNA DISTANCIA 33 KM DE LA CABECERA MUNICIPAL HACIÉNDOSE UN RECORRIDO APROX. DE 41 MÍN E, LON:-92.88823266, LAT:18.42859013}}	23-05-2023	30-05-2023	100,555.30	100,555.30	100,555.30	100,555.30	100,555.30	{CTTO1: {TIPO_OBRA:ADMINISTRACIÓN DIRECTA, NUMERO_CONTRATO:143270, CONTRATISTA: CONVOCANTE:MUNICIPIO DE CENTLA, MONTO:5061283.29, IMPORTE_MODIFICADO:5061283.29}}	{META1: {UNIDAD_MEDIDA:ESTUFA (S), AVANCE:15.0}}	{2277136/PROYECTO_INICIO, 2277136/PROYECTO_FINOCESO, 2277136/PROYECTO_INICIO, 2277136/PROYECTO_PR OCESO}	TERMINADO	VALIDADO AVANCES	SIN OBSERVACIONES	SIN OBSERVACIONES
TAB23040 2277139	1	{GEO1: {CVE_MUNICIPIO:3, LOCALIDAD:248, DIRECCION:CALLE DIVERSAS CALLES RANCHERIA VEINTISIETE DE FEBRERO, 86762 VEINTISIETE DE FEBRERO, CENTLA TABASCO ENTRE Y , LA LOCALIDAD SE ENCUENTRA A UNA DISTANCIA 33 KM DE LA CABECERA MUNICIPAL HACIÉNDOSE UN RECORRIDO APROX. DE 41 M, LON:-92.85834518, LAT:18.42440005}}	23-05-2023	30-05-2023	100,555.30	100,555.30	100,555.30	100,555.30	100,555.30	{CTTO1: {TIPO_OBRA:ADMINISTRACIÓN DIRECTA, NUMERO_CONTRATO:143270, CONTRATISTA: CONVOCANTE:MUNICIPIO DE CENTLA, MONTO:5061283.29, IMPORTE_MODIFICADO:5061283.29}}	{META1: {UNIDAD_MEDIDA:ESTUFA (S), AVANCE:15.0}}	{2277139/PROYECTO_INICIO, 2277139/PROYECTO_PR OCESO, 2277139/PROYECTO_INICIO, 2277139/PROYECTO_PR OCESO, 2277139/PROYECTO_FIN OCESO}	TERMINADO	VALIDADO AVANCES	SIN OBSERVACIONES	SIN OBSERVACIONES
TAB23040 2277140	1	{GEO1: {CVE_MUNICIPIO:3, LOCALIDAD:82, DIRECCION:CALLE DIVERSAS CALLES EJIDO LA SÁBANA, 86768 LA SÁBANA, CENTLA TABASCO ENTRE Y , LA LOCALIDAD SE ENCUENTRA A UNA DISTANCIA 35.5 KM DE LA CABECERA MUNICIPAL HACIÉNDOSE UN RECORRIDO APROX. DE 44 MÍN EN VEHÍCULO EL CAMINO ES , LON:-92.88443746, LAT:18.44447871}}	23-05-2023	30-05-2023	335,184.32	335,184.32	335,184.32	335,184.32	335,184.32	{CTTO1: {TIPO_OBRA:ADMINISTRACIÓN DIRECTA, NUMERO_CONTRATO:143270, CONTRATISTA: CONVOCANTE:MUNICIPIO DE CENTLA, MONTO:5061283.29, IMPORTE_MODIFICADO:5061283.29}}	{META1: {UNIDAD_MEDIDA:ESTUFA (S), AVANCE:50.0}}	{2277140/PROYECTO_INICIO, 2277140/PROYECTO_FIN OCESO, 2277140/PROYECTO_INICIO, 2277140/PROYECTO_PR OCESO, 2277140/PROYECTO_FIN OCESO}	TERMINADO	VALIDADO AVANCES	SIN OBSERVACIONES	SIN OBSERVACIONES
TAB23040 2277141	1	{GEO1: {CVE_MUNICIPIO:3, LOCALIDAD:31, DIRECCION:CALLE DIVERSAS CALLES COLONIA GOBERNADOR CRUZ, 86762 GOBERNADOR CRUZ, CENTLA TABASCO ENTRE Y , LA LOCALIDAD SE ENCUENTRA A UNA DISTANCIA 33 KM DE LA CABECERA MUNICIPAL HACIÉNDOSE UN RECORRIDO APROX. DE 39 MÍN EN VEHÍCULO E, LON:-92.87291167, LAT:18.43395866}}	23-05-2023	30-05-2023	201,110.59	201,110.59	201,110.59	201,110.59	201,110.59	{CTTO1: {TIPO_OBRA:ADMINISTRACIÓN DIRECTA, NUMERO_CONTRATO:143270, CONTRATISTA: CONVOCANTE:MUNICIPIO DE CENTLA, MONTO:5061283.29, IMPORTE_MODIFICADO:5061283.29}}	{META1: {UNIDAD_MEDIDA:ESTUFA (S), AVANCE:30.0}}	{2277141/PROYECTO_INICIO, 2277141/PROYECTO_PR OCESO, 2277141/PROYECTO_FIN OCESO, 2277141/PROYECTO_INICIO, 2277141/PROYECTO_PR OCESO, 2277141/PROYECTO_FIN OCESO}	TERMINADO	VALIDADO AVANCES	SIN OBSERVACIONES	SIN OBSERVACIONES
TAB23040 2277143	1	{GEO1: {CVE_MUNICIPIO:3, LOCALIDAD:94, DIRECCION:CALLE DIVERSAS CALLES RANCHERIA GREGORIO MÉNDEZ MAGAÑA, 86768 GREGORIO MÉNDEZ MAGAÑA, CENTLA TABASCO ENTRE Y , LA LOCALIDAD SE ENCUENTRA A UNA DISTANCIA 33 KM DE LA CABECERA MUNICIPAL HACIÉNDOSE UN RECORRIDO APROX. DE 40 MÍ, LON:-92.88625353, LAT:18.41594705}}	23-05-2023	30-05-2023	100,555.30	100,555.30	100,555.30	100,555.30	100,555.30	{CTTO1: {TIPO_OBRA:ADMINISTRACIÓN DIRECTA, NUMERO_CONTRATO:143270, CONTRATISTA: CONVOCANTE:MUNICIPIO DE CENTLA, MONTO:5061283.29, IMPORTE_MODIFICADO:5061283.29}}	{META1: {UNIDAD_MEDIDA:ESTUFA (S), AVANCE:15.0}}	{2277143/PROYECTO_P ROCESO, 2277143/PROYECTO_FIN OCESO, 2277143/PROYECTO_INICIO}	TERMINADO	VALIDADO AVANCES	SIN OBSERVACIONES	SIN OBSERVACIONES

INFORME SOBRE EL EJERCICIO, DESTINO, Y RESULTADOS DE LOS RECURSOS FEDERALES TRANSFERIDOS

MUNICIPIO DE CENTLA

SISTEMA DE SEGUIMIENTO DE LOS RECURSOS FEDERALES TRANSFERIDOS

MODULO: DESTINO DEL GASTO

ENTIDAD: TABASCO

PERIODO: PRIMER TRIMESTRE 2024

000049



DETALLE\_PROYECTO

CICLO	TRIMESTRE	FOLIO	CATEGORIA	#1_CICLO DE RECURSO	#1_RAMO	#1_PROGRAMA PRESUPUESTARIO	#2_CICLO DE RECURSO	#2_RAMO	#2_PROGRAMA PRESUPUESTARIO	MONTO_GLOBAL_APROBADO	MONTO_GLOBAL_MODIFICADO	FUENTES_FINANCIAMIENTO	NOMBRE	ID_ENTIDAD_RESPONSABLE	ENTIDAD_RESPONSABLE	ID_MUNICIPIO_RESPONSABLE	MUNICIPIO_RESPONSABLE	TIPO_PROGRAMA_PROYECTO	CLASIFICACION	SUBCLASIFICACION	INSTITUCION_EJECUTORA	NUMERO_PROYECTO	POBLACION_BENEFICIADA	MUJERES	HOMBRES	BENEFICIARIOS	METAS
2024	1	TAB23040 2277144	PROYECTO DE INVERSIÓN	2023	33-APORTACIONES FEDERALES PARA ENTIDADES FEDERATIVAS Y MUNICIPIOS	1004-FAIS MUNICIPAL Y DE LAS DEMARCACIONES TERRITORIALES DEL DISTRITO FEDERAL				134,073.73	134,073.73	{FF1: {CICLO_RECURSO:2023, RAMO:33, MODALIDAD:1, PROG_PRES:4, TIPO_RECURSO:FEDERALES (APORTACIONES, SUBSIDIOS Y CONVENIOS), MONTO:134073.73, MODIFICADO:134073.73}}	GC0364. EQUIPAMIENTO A LA VIVIENDA CON ESTUFA ECOLOGICA EN LA LOCALIDAD DE FRANCISCO VILLA DEL MUNICIPIO DE CENTLA. - 214646	27	TABASCO	3	CENTLA	PROYECTO DE INVERSIÓN DE INFRAESTRUCTURA SOCIAL	VIVIENDA	SIN IDENTIFICAR	MUNICIPIO DE CENTLA	214646	S	40	40	0	{META1: {UNIDAD_MEDIDA:ESTUFA (S), META:20.0, META_MODIFICADA:20.0}}
2024	1	TAB23040 2277145	PROYECTO DE INVERSIÓN	2023	33-APORTACIONES FEDERALES PARA ENTIDADES FEDERATIVAS Y MUNICIPIOS	1004-FAIS MUNICIPAL Y DE LAS DEMARCACIONES TERRITORIALES DEL DISTRITO FEDERAL				134,073.73	134,073.73	{FF1: {CICLO_RECURSO:2023, RAMO:33, MODALIDAD:1, PROG_PRES:4, TIPO_RECURSO:FEDERALES (APORTACIONES, SUBSIDIOS Y CONVENIOS), MONTO:134073.73, MODIFICADO:134073.73}}	GC0365. EQUIPAMIENTO A LA VIVIENDA CON ESTUFA ECOLOGICA EN LA LOCALIDAD DE CARLOS A. MADRAZO DEL MUNICIPIO DE CENTLA. - 214759	27	TABASCO	3	CENTLA	PROYECTO DE INVERSIÓN DE INFRAESTRUCTURA SOCIAL	VIVIENDA	SIN IDENTIFICAR	MUNICIPIO DE CENTLA	214759	S	40	40	0	{META1: {UNIDAD_MEDIDA:ESTUFA (S), META:20.0, META_MODIFICADA:20.0}}
2024	1	TAB23040 2277146	PROYECTO DE INVERSIÓN	2023	33-APORTACIONES FEDERALES PARA ENTIDADES FEDERATIVAS Y MUNICIPIOS	1004-FAIS MUNICIPAL Y DE LAS DEMARCACIONES TERRITORIALES DEL DISTRITO FEDERAL				134,073.73	134,073.73	{FF1: {CICLO_RECURSO:2023, RAMO:33, MODALIDAD:1, PROG_PRES:4, TIPO_RECURSO:FEDERALES (APORTACIONES, SUBSIDIOS Y CONVENIOS), MONTO:134073.73, MODIFICADO:134073.73}}	GC0366. EQUIPAMIENTO A LA VIVIENDA CON ESTUFA ECOLOGICA EN LA LOCALIDAD DE FRANCISCO I. MADERO MUNICIPIO DE CENTLA. - 214763	27	TABASCO	3	CENTLA	PROYECTO DE INVERSIÓN DE INFRAESTRUCTURA SOCIAL	VIVIENDA	SIN IDENTIFICAR	MUNICIPIO DE CENTLA	214763	S	40	40	0	{META1: {UNIDAD_MEDIDA:ESTUFA (S), META:20.0, META_MODIFICADA:20.0}}
2024	1	TAB23040 2277147	PROYECTO DE INVERSIÓN	2023	33-APORTACIONES FEDERALES PARA ENTIDADES FEDERATIVAS Y MUNICIPIOS	1004-FAIS MUNICIPAL Y DE LAS DEMARCACIONES TERRITORIALES DEL DISTRITO FEDERAL				134,073.73	134,073.73	{FF1: {CICLO_RECURSO:2023, RAMO:33, MODALIDAD:1, PROG_PRES:4, TIPO_RECURSO:FEDERALES (APORTACIONES, SUBSIDIOS Y CONVENIOS), MONTO:134073.73, MODIFICADO:134073.73}}	GC0367. EQUIPAMIENTO A LA VIVIENDA CON ESTUFA ECOLOGICA EN LA LOCALIDAD DE KILOMETRO 18 DEL MUNICIPIO DE CENTLA. - 214768	27	TABASCO	3	CENTLA	PROYECTO DE INVERSIÓN DE INFRAESTRUCTURA SOCIAL	VIVIENDA	SIN IDENTIFICAR	MUNICIPIO DE CENTLA	214768	S	40	40	0	{META1: {UNIDAD_MEDIDA:ESTUFA (S), META:20.0, META_MODIFICADA:20.0}}
2024	1	TAB23040 2277148	PROYECTO DE INVERSIÓN	2023	33-APORTACIONES FEDERALES PARA ENTIDADES FEDERATIVAS Y MUNICIPIOS	1004-FAIS MUNICIPAL Y DE LAS DEMARCACIONES TERRITORIALES DEL DISTRITO FEDERAL				201,110.59	201,110.59	{FF1: {CICLO_RECURSO:2023, RAMO:33, MODALIDAD:1, PROG_PRES:4, TIPO_RECURSO:FEDERALES (APORTACIONES, SUBSIDIOS Y CONVENIOS), MONTO:201110.59, MODIFICADO:201110.59}}	GC0368. EQUIPAMIENTO A LA VIVIENDA CON ESTUFA ECOLOGICA EN LA LOCALIDAD DE FRONTERITA DEL MUNICIPIO DE CENTLA. - 214774	27	TABASCO	3	CENTLA	PROYECTO DE INVERSIÓN DE INFRAESTRUCTURA SOCIAL	VIVIENDA	SIN IDENTIFICAR	MUNICIPIO DE CENTLA	214774	S	60	60	0	{META1: {UNIDAD_MEDIDA:ESTUFA (S), META:30.0, META_MODIFICADA:30.0}}

INFORME SOBRE EL EJERCICIO, DESTINO, Y RESULTADOS DE LOS RECURSOS FEDERALES TRANSFERIDOS

MUNICIPIO DE CENTLA

SISTEMA DE SEGUIMIENTO DE LOS RECURSOS FEDERALES TRANSFERIDOS

MODULO: DESTINO DEL GASTO

ENTIDAD: TABASCO

PERIODO: PRIMER TRIMESTRE 2024

000050



DETALLE_PROYECTO					AVANCE_FINANCIERO							AVANCES_FISICOS	FOTOS	ESTATUS	FLUJO	OBSERVACIONES	
FOLIO	TIPO_GEOREFERENCIA	GEOREFERENCIAS	FECHA_INICIO	FECHA_TERMINO	RECAUDADO	COMPROMETIDO	DEVENGADO	EJERCIDO	PAGADO	CONTRATOS	AVANCES_FISICOS	CARPETA_FOTOS	ESTATUS	FLUJO	OBSERVACIONES_CAPTURISTA	OBSERVACIONES_REVISION	
TAB23040 2277144	1	{GEO1: {CVE_MUNICIPIO:3, LOCALIDAD:90, DIRECCION:BOULEVARD DIVERSAS CALLES RANCHERIA FRANCISCO VILLA, 86750 FRANCISCO VILLA, CENTLA TABASCO ENTRE Y , LA LOCALIDAD SE ENCUENTRA A UNA DISTANCIA 37.7 KM DE LA CABECERA MUNICIPAL HACIÉNDOSE UN RECORRIDO APROX. DE 41 MÍN EN VE, LON:-92.88112453, LAT:18.4053762}}	23-05-2023	30-05-2023	134,073.73	134,073.73	134,073.73	134,073.73	134,073.73	{CTTO1: {TIPO_OBRA:ADMINISTRACIÓN DIRECTA, NUMERO_CONTRATO:143270, CONTRATISTA:, CONVOCANTE:MUNICIPIO DE CENTLA, MONTO:5061283.29, IMPORTE_MODIFICADO:5061283.29}}	{META1: {UNIDAD_MEDIDA:ESTUFA (S), AVANCE:20.0}}	{2277144/PROYECTO_PROCESO, 2277144/PROYECTO_FIN, 2277144/PROYECTO_PROCESO, 2277144/PROYECTO_INICIO}	TERMINADO	VALIDADO AVANCES	SIN OBSERVACIONES	SIN OBSERVACIONES	
TAB23040 2277145	1	{GEO1: {CVE_MUNICIPIO:3, LOCALIDAD:7, DIRECCION:CALLE DIVERSAS CALLES COLONIA CARLOS A. MADRAZO, 86768 CARLOS A. MADRAZO, CENTLA TABASCO ENTRE Y , LA LOCALIDAD SE ENCUENTRA A UNA DISTANCIA 48.3 KM DE LA CABECERA MUNICIPAL HACIÉNDOSE UN RECORRIDO APROX. DE 55 MÍN EN VEHÍ, LON:-92.97602602, LAT:18.42539738}}	23-05-2023	30-05-2023	134,073.73	134,073.73	134,073.73	134,073.73	134,073.73	{CTTO1: {TIPO_OBRA:ADMINISTRACIÓN DIRECTA, NUMERO_CONTRATO:143270, CONTRATISTA:, CONVOCANTE:MUNICIPIO DE CENTLA, MONTO:5061283.29, IMPORTE_MODIFICADO:5061283.29}}	{META1: {UNIDAD_MEDIDA:ESTUFA (S), AVANCE:20.0}}	{2277145/PROYECTO_INICIO, 2277145/PROYECTO_PROCESO, 2277145/PROYECTO_FIN}	TERMINADO	VALIDADO AVANCES	SIN OBSERVACIONES	SIN OBSERVACIONES	
TAB23040 2277146	1	{GEO1: {CVE_MUNICIPIO:3, LOCALIDAD:175, DIRECCION:CALLE DIVERSAS CALLES EJIDO FRANCISCO I MADERO, 86754 FRANCISCO I. MADERO, CENTLA TABASCO ENTRE Y , LA LOCALIDAD SE ENCUENTRA A UNA DISTANCIA 16 KM DE LA CABECERA MUNICIPAL HACIÉNDOSE UN RECORRIDO APROX. DE 20 MÍN EN VEHÍC, LON:-92.73078255, LAT:18.46958048}}	23-05-2023	30-05-2023	134,073.73	134,073.73	134,073.73	134,073.73	134,073.73	{CTTO1: {TIPO_OBRA:ADMINISTRACIÓN DIRECTA, NUMERO_CONTRATO:143270, CONTRATISTA:, CONVOCANTE:MUNICIPIO DE CENTLA, MONTO:5061283.29, IMPORTE_MODIFICADO:5061283.29}}	{META1: {UNIDAD_MEDIDA:ESTUFA (S), AVANCE:20.0}}	{2277146/PROYECTO_PROCESO, 2277146/PROYECTO_FIN, 2277146/PROYECTO_INICIO}	TERMINADO	VALIDADO AVANCES	SIN OBSERVACIONES	SIN OBSERVACIONES	
TAB23040 2277147	1	{GEO1: {CVE_MUNICIPIO:3, LOCALIDAD:257, DIRECCION:CALLE DIVERSAS CALLES RANCHERIA KILÓMETRO 18, 86762 KILÓMETRO 18, CENTLA TABASCO ENTRE Y , LA LOCALIDAD SE ENCUENTRA A UNA DISTANCIA 18 KM DE LA CABECERA MUNICIPAL HACIÉNDOSE UN RECORRIDO APROX. DE 20 MÍN EN VEHÍCULO EL CA, LON:-92.80379639, LAT:18.44040872}}	23-05-2023	30-05-2023	134,073.73	134,073.73	134,073.73	134,073.73	134,073.73	{CTTO1: {TIPO_OBRA:ADMINISTRACIÓN DIRECTA, NUMERO_CONTRATO:143270, CONTRATISTA:, CONVOCANTE:MUNICIPIO DE CENTLA, MONTO:5061283.29, IMPORTE_MODIFICADO:5061283.29}}	{META1: {UNIDAD_MEDIDA:ESTUFA (S), AVANCE:20.0}}	{2277147/PROYECTO_FIN, 2277147/PROYECTO_PROCESO, 2277147/PROYECTO_INICIO}	TERMINADO	VALIDADO AVANCES	SIN OBSERVACIONES	SIN OBSERVACIONES	
TAB23040 2277148	1	{GEO1: {CVE_MUNICIPIO:3, LOCALIDAD:114, DIRECCION:CALLE DIVERSAS CALLES EJIDO FRONTERITA, 86760 FRONTERITA, CENTLA TABASCO ENTRE Y , LA LOCALIDAD SE ENCUENTRA A UNA DISTANCIA 27.8 KM DE LA CABECERA MUNICIPAL HACIÉNDOSE UN RECORRIDO APROX. DE 29 MÍN EN VEHÍCULO EL CAMINO E, LON:-92.82840603, LAT:18.42025469}}	23-05-2023	30-05-2023	201,110.59	201,110.59	201,110.59	201,110.59	201,110.59	{CTTO1: {TIPO_OBRA:ADMINISTRACIÓN DIRECTA, NUMERO_CONTRATO:143270, CONTRATISTA:, CONVOCANTE:MUNICIPIO DE CENTLA, MONTO:5061283.29, IMPORTE_MODIFICADO:5061283.29}}	{META1: {UNIDAD_MEDIDA:ESTUFA (S), AVANCE:30.0}}	{2277148/PROYECTO_INICIO, 2277148/PROYECTO_PROCESO, 2277148/PROYECTO_FIN}	TERMINADO	VALIDADO AVANCES	SIN OBSERVACIONES	SIN OBSERVACIONES	



INFORME SOBRE EL EJERCICIO, DESTINO, Y RESULTADOS DE LOS RECURSOS FEDERALES TRANSFERIDOS

MUNICIPIO DE CENTLA

SISTEMA DE SEGUIMIENTO DE LOS RECURSOS FEDERALES TRANSFERIDOS

MODULO: DESTINO DEL GASTO

ENTIDAD: TABASCO

PERIODO: PRIMER TRIMESTRE 2024

000051



DETALLE\_PROYECTO

CICLO	TRIMESTRE	FOLIO	CATEGORIA	#1_CICLO DE RECURSO	#1_RAMO	#1_PROGRAMA PRESUPUESTARIO	#2_CICLO DE RECURSO	#2_RAMO	#2_PROGRAMA PRESUPUESTARIO	MONTO_GLOBAL_APROBADO	MONTO_GLOBAL_MODIFICADO	FUENTES_FINANCIAMIENTO	NOMBRE	ID_ENTIDAD_RESPONSABLE	ENTIDAD_RESPONSABLE	ID_MUNICIPIO_RESPONSABLE	MUNICIPIO_RESPONSABLE	TIPO_PROGRAMA_PROYECTO	CLASIFICACION	SUBCLASIFICACION	INSTITUCION_EJECUTORA	NUMERO_PROYECTO	POBLACION_BENEFICIADA	MUJERES	HOMBRES	BENEFICIARIOS	METAS
2024	1	TAB23040 2277149	PROYECTO DE INVERSIÓN	2023	33-APORTACIONES FEDERALES PARA ENTIDADES FEDERATIVAS Y MUNICIPIOS	1004-FAIS MUNICIPAL Y DE LAS DEMARCACIONES TERRITORIALES DEL DISTRITO FEDERAL				335,184.32	335,184.32	{FF1: {CICLO_RECURSO:2023, RAMO:33, MODALIDAD:1, PROG_PRES:4, TIPO_RECURSO:FEDERALES (APORTACIONES, SUBSIDIOS Y CONVENIOS), MONTO:335184.32, MODIFICADO:335184.32}}	GC0369. EQUIPAMIENTO A LA VIVIENDA CON ESTUFA ECOLOGICA EN LA LOCALIDAD DE CONSTANCIA Y VENECIA DEL MUNICIPIO DE CENTLA. - 214776	27	TABASCO	3	CENTLA	PROYECTO DE INVERSIÓN DE INFRAESTRUCTURA SOCIAL	VIVIENDA	SIN IDENTIFICAR	MUNICIPIO DE CENTLA	214776	S	100	100	0	{META1: {UNIDAD_MEDIDA:ESTUFA(S), META:50.0, META_MODIFICADA:50.0}}
2024	1	TAB23040 2277150	PROYECTO DE INVERSIÓN	2023	33-APORTACIONES FEDERALES PARA ENTIDADES FEDERATIVAS Y MUNICIPIOS	1004-FAIS MUNICIPAL Y DE LAS DEMARCACIONES TERRITORIALES DEL DISTRITO FEDERAL				67,036.86	67,036.86	{FF1: {CICLO_RECURSO:2023, RAMO:33, MODALIDAD:1, PROG_PRES:4, TIPO_RECURSO:FEDERALES (APORTACIONES, SUBSIDIOS Y CONVENIOS), MONTO:67036.86, MODIFICADO:67036.86}}	GC0370. EQUIPAMIENTO A LA VIVIENDA CON ESTUFA ECOLOGICA EN LA LOCALIDAD DE EJIDO BENITO JUAREZ DEL MUNICIPIO DE CENTLA. - 214777	27	TABASCO	3	CENTLA	PROYECTO DE INVERSIÓN DE INFRAESTRUCTURA SOCIAL	VIVIENDA	SIN IDENTIFICAR	MUNICIPIO DE CENTLA	214777	S	20	20	0	{META1: {UNIDAD_MEDIDA:ESTUFA(S), META:10.0, META_MODIFICADA:10.0}}
2024	1	TAB23040 2277151	PROYECTO DE INVERSIÓN	2023	33-APORTACIONES FEDERALES PARA ENTIDADES FEDERATIVAS Y MUNICIPIOS	1004-FAIS MUNICIPAL Y DE LAS DEMARCACIONES TERRITORIALES DEL DISTRITO FEDERAL				100,555.30	100,555.30	{FF1: {CICLO_RECURSO:2023, RAMO:33, MODALIDAD:1, PROG_PRES:4, TIPO_RECURSO:FEDERALES (APORTACIONES, SUBSIDIOS Y CONVENIOS), MONTO:100555.3, MODIFICADO:100555.3}}	GC0371. EQUIPAMIENTO A LA VIVIENDA CON ESTUFA ECOLOGICA EN LA LOCALIDAD DE JOSE MARIA MORELOS Y PAVON DEL MUNICIPIO DE CENTLA. - 214779	27	TABASCO	3	CENTLA	PROYECTO DE INVERSIÓN DE INFRAESTRUCTURA SOCIAL	VIVIENDA	SIN IDENTIFICAR	MUNICIPIO DE CENTLA	214779	S	30	30	0	{META1: {UNIDAD_MEDIDA:ESTUFA(S), META:15.0, META_MODIFICADA:15.0}}
2024	1	TAB23040 2277152	PROYECTO DE INVERSIÓN	2023	33-APORTACIONES FEDERALES PARA ENTIDADES FEDERATIVAS Y MUNICIPIOS	1004-FAIS MUNICIPAL Y DE LAS DEMARCACIONES TERRITORIALES DEL DISTRITO FEDERAL				268,147.46	268,147.46	{FF1: {CICLO_RECURSO:2023, RAMO:33, MODALIDAD:1, PROG_PRES:4, TIPO_RECURSO:FEDERALES (APORTACIONES, SUBSIDIOS Y CONVENIOS), MONTO:268147.46, MODIFICADO:268147.46}}	GC0372. EQUIPAMIENTO A LA VIVIENDA CON ESTUFA ECOLOGICA EN LA LOCALIDAD DE RANCHERIA BENITO JUAREZ DEL MUNICIPIO DE CENTLA. - 214791	27	TABASCO	3	CENTLA	PROYECTO DE INVERSIÓN DE INFRAESTRUCTURA SOCIAL	VIVIENDA	SIN IDENTIFICAR	MUNICIPIO DE CENTLA	214791	S	80	80	0	{META1: {UNIDAD_MEDIDA:ESTUFA(S), META:40.0, META_MODIFICADA:40.0}}

INFORME SOBRE EL EJERCICIO, DESTINO, Y RESULTADOS DE LOS RECURSOS FEDERALES TRANSFERIDOS

MUNICIPIO DE CENTLA

SISTEMA DE SEGUIMIENTO DE LOS RECURSOS FEDERALES TRANSFERIDOS

MODULO: DESTINO DEL GASTO

ENTIDAD: TABASCO

PERIODO: PRIMER TRIMESTRE 2024

000052



DETALLE_PROYECTO					AVANCE_FINANCIERO							AVANCES_FISICOS	FOTOS	ESTATUS	FLUJO	OBSERVACIONES	
FOLIO	TIPO_GEOREFERENCIA	GEOREFERENCIAS	FECHA_INICIO	FECHA_TERMINO	RECAUDADO	COMPROMETIDO	DEVENGADO	EJERCIDO	PAGADO	CONTRATOS	AVANCES_FISICOS	CARPETA_FOTOS	ESTATUS	FLUJO	OBSERVACIONES_CAPTURISTA	OBSERVACIONES_REVISION	
TAB23040 2277149	1	{GEO1: {CVE_MUNICIPIO:3, LOCALIDAD:251, DIRECCION:CALLE DIVERSAS CALLES EJIDO CONSTANCIA Y VENEZIA, 86762 CONSTANCIA Y VENEZIA, CENTLA TABASCO ENTRE Y , LA LOCALIDAD SE ENCUENTRA A UNA DISTANCIA 25 KM DE LA CABECERA MUNICIPAL HACIÉNDOSE UN RECORRIDO APROX. DE 28 MÍN EN VE, LON:-92.82523099, LAT:18.43410698}}	23-05-2023	30-05-2023	335,184.32	335,184.32	335,184.32	335,184.32	335,184.32	{CTTO1: {TIPO_OBRA:ADMINISTRACIÓN DIRECTA, NUMERO_CONTRATO:143270, CONTRATISTA: CONVOCANTE:MUNICIPIO DE CENTLA, MONTO:5061283.29, IMPORTE_MODIFICADO:5061283.29}}	{META1: {UNIDAD_MEDIDA:ESTUFA(S), AVANCE:50.0}}	{2277149/PROYECTO_PROCESO, 2277149/PROYECTO_FINOCESO, 2277149/PROYECTO_INICIO}	TERMINADO	VALIDADO AVANCES	SIN OBSERVACIONES	SIN OBSERVACIONES	
TAB23040 2277150	1	{GEO1: {CVE_MUNICIPIO:3, LOCALIDAD:3, DIRECCION:CALLE DIVERSAS CALLES EJIDO BENITO JUÁREZ, 86762 BENITO JUÁREZ, CENTLA TABASCO ENTRE Y , LA LOCALIDAD SE ENCUENTRA A UNA DISTANCIA 25 KM DE LA CABECERA MUNICIPAL HACIÉNDOSE UN RECORRIDO APROX. DE 28 MÍN EN VEHÍCULO EL CAMI, LON:-92.82035036, LAT:18.45081638}}	23-05-2023	30-05-2023	67,036.86	67,036.86	67,036.86	67,036.86	67,036.86	{CTTO1: {TIPO_OBRA:ADMINISTRACIÓN DIRECTA, NUMERO_CONTRATO:143270, CONTRATISTA: CONVOCANTE:MUNICIPIO DE CENTLA, MONTO:5061283.29, IMPORTE_MODIFICADO:5061283.29}}	{META1: {UNIDAD_MEDIDA:ESTUFA(S), AVANCE:10.0}}	{2277150/PROYECTO_INICIO, 2277150/PROYECTO_PROCESO, 2277150/PROYECTO_FINOCESO, 2277150/PROYECTO_FINOCESO}	TERMINADO	VALIDADO AVANCES	SIN OBSERVACIONES	SIN OBSERVACIONES	
TAB23040 2277151	1	{GEO1: {CVE_MUNICIPIO:3, LOCALIDAD:43, DIRECCION:CALLE DIVERSAS CALLES RANCHERIA JOSÉ MARÍA MORELOS Y PAVÓN, 86760 JOSÉ MARÍA MORELOS Y PAVÓN, CENTLA TABASCO ENTRE Y , LA LOCALIDAD SE ENCUENTRA A UNA DISTANCIA 31 KM DE LA CABECERA MUNICIPAL HACIÉNDOSE UN RECORRIDO APROX., LON:-92.84552125, LAT:18.41724646}}	23-05-2023	30-05-2023	100,555.30	100,555.30	100,555.30	100,555.30	100,555.30	{CTTO1: {TIPO_OBRA:ADMINISTRACIÓN DIRECTA, NUMERO_CONTRATO:143270, CONTRATISTA: CONVOCANTE:MUNICIPIO DE CENTLA, MONTO:5061283.29, IMPORTE_MODIFICADO:5061283.29}}	{META1: {UNIDAD_MEDIDA:ESTUFA(S), AVANCE:15.0}}	{2277151/PROYECTO_PROCESO, 2277151/PROYECTO_FINOCESO, 2277151/PROYECTO_INICIO, 2277151/PROYECTO_FINOCESO, 2277151/PROYECTO_INICIO, 2277151/PROYECTO_FINOCESO}	TERMINADO	VALIDADO AVANCES	SIN OBSERVACIONES	SIN OBSERVACIONES	
TAB23040 2277152	1	{GEO1: {CVE_MUNICIPIO:3, LOCALIDAD:4, DIRECCION:CALLE DIVERSAS CALLES RANCHERIA BENITO JUÁREZ, 86762 BENITO JUÁREZ, CENTLA TABASCO ENTRE Y , LA LOCALIDAD SE ENCUENTRA A UNA DISTANCIA 24 KM DE LA CABECERA MUNICIPAL HACIÉNDOSE UN RECORRIDO APROX. DE 23 MÍN EN VEHÍCULO EL, LON:-92.80263287, LAT:18.42357397}}	23-05-2023	30-05-2023	268,147.46	268,147.46	268,147.46	268,147.46	268,147.46	{CTTO1: {TIPO_OBRA:ADMINISTRACIÓN DIRECTA, NUMERO_CONTRATO:143270, CONTRATISTA: CONVOCANTE:MUNICIPIO DE CENTLA, MONTO:5061283.29, IMPORTE_MODIFICADO:5061283.29}}	{META1: {UNIDAD_MEDIDA:ESTUFA(S), AVANCE:40.0}}	{2277152/PROYECTO_PROCESO, 2277152/PROYECTO_INICIO, 2277152/PROYECTO_FINOCESO, 2277152/PROYECTO_INICIO, 2277152/PROYECTO_FINOCESO}	TERMINADO	VALIDADO AVANCES	SIN OBSERVACIONES	SIN OBSERVACIONES	

INFORME SOBRE EL EJERCICIO, DESTINO, Y RESULTADOS DE LOS RECURSOS FEDERALES TRANSFERIDOS

MUNICIPIO DE CENTLA

SISTEMA DE SEGUIMIENTO DE LOS RECURSOS FEDERALES TRANSFERIDOS

MODULO: DESTINO DEL GASTO

ENTIDAD: TABASCO

PERIODO: PRIMER TRIMESTRE 2024

000053



DETALLE\_PROYECTO

CICLO	TRIMESTRE	FOLIO	CATEGORIA	#1_CICLO DE RECURSO	#1_RAMO	#1_PROGRAMA PRESUPUESTARIO	#2_CICLO DE RECURSO	#2_RAMO	#2_PROGRAMA PRESUPUESTARIO	MONTO_GLOBAL_APROBADO	MONTO_GLOBAL_MODIFICADO	FUENTES_FINANCIAMIENTO	NOMBRE	ID_ENTIDAD_RESPONSABLE	ENTIDAD_RESPONSABLE	ID_MUNICIPIO_RESPONSABLE	MUNICIPIO_RESPONSABLE	TIPO_PROGRAMA_PROYECTO	CLASIFICACION	SUBCLASIFICACION	INSTITUCION_EJECUTORA	NUMERO_PROYECTO	POBLACION_BENEFICIADA	MUJERES	HOMBRES	BENEFICIARIOS	METAS
2024	1	TAB23040 2277154	PROYECTO DE INVERSIÓN	2023	33-APORTACIONES FEDERALES PARA ENTIDADES FEDERATIVAS Y MUNICIPIOS	1004-FAIS MUNICIPAL Y DE LAS DEMARCACIONES TERRITORIALES DEL DISTRITO FEDERAL				100,555.30	100,555.30	{FF1: {CICLO_RECURSO:2023, RAMO:33, MODALIDAD:1, PROG_PRES:4, TIPO_RECURSO:FEDERALES (APORTACIONES, SUBSIDIOS Y CONVENIOS), MONTO:100555.3, MODIFICADO:100555.3}}	GC0373. EQUIPAMIENTO A LA VIVIENDA CON ESTUFA ECOLOGICA EN LA LOCALIDAD DE SAN JOSE DEL CARMEN DEL MUNICIPIO DE CENTLA. - 214817	27	TABASCO	3	CENTLA	PROYECTO DE INVERSIÓN DE INFRAESTRUCTURA SOCIAL	VIVIENDA	SIN IDENTIFICAR	MUNICIPIO DE CENTLA	214817	S	30	30	0	{META1: {UNIDAD_MEDIDA:ESTUFA (S), META:15.0, META_MODIFICADA:15.0}}
2024	1	TAB23040 2277155	PROYECTO DE INVERSIÓN	2023	33-APORTACIONES FEDERALES PARA ENTIDADES FEDERATIVAS Y MUNICIPIOS	1004-FAIS MUNICIPAL Y DE LAS DEMARCACIONES TERRITORIALES DEL DISTRITO FEDERAL				335,184.32	335,184.32	{FF1: {CICLO_RECURSO:2023, RAMO:33, MODALIDAD:1, PROG_PRES:4, TIPO_RECURSO:FEDERALES (APORTACIONES, SUBSIDIOS Y CONVENIOS), MONTO:335184.32, MODIFICADO:335184.32}}	GC0374. EQUIPAMIENTO A LA VIVIENDA CON ESTUFA ECOLOGICA EN LA LOCALIDAD DE ALVARO OBREGON DEL MUNICIPIO DE CENTLA. - 214818	27	TABASCO	3	CENTLA	PROYECTO DE INVERSIÓN DE INFRAESTRUCTURA SOCIAL	VIVIENDA	SIN IDENTIFICAR	MUNICIPIO DE CENTLA	214818	S	100	100	0	{META1: {UNIDAD_MEDIDA:ESTUFA (S), META:50.0, META_MODIFICADA:50.0}}
2024	1	TAB23040 2277157	PROYECTO DE INVERSIÓN	2023	33-APORTACIONES FEDERALES PARA ENTIDADES FEDERATIVAS Y MUNICIPIOS	1004-FAIS MUNICIPAL Y DE LAS DEMARCACIONES TERRITORIALES DEL DISTRITO FEDERAL				100,555.30	100,555.30	{FF1: {CICLO_RECURSO:2023, RAMO:33, MODALIDAD:1, PROG_PRES:4, TIPO_RECURSO:FEDERALES (APORTACIONES, SUBSIDIOS Y CONVENIOS), MONTO:100555.3, MODIFICADO:100555.3}}	GC0375. EQUIPAMIENTO A LA VIVIENDA CON ESTUFA ECOLOGICA EN LA LOCALIDAD DE MIGUEL HIDALGO 2DA. SECCION DEL MUNICIPIO DE CENTLA. - 214824	27	TABASCO	3	CENTLA	PROYECTO DE INVERSIÓN DE INFRAESTRUCTURA SOCIAL	VIVIENDA	SIN IDENTIFICAR	MUNICIPIO DE CENTLA	214824	S	30	30	0	{META1: {UNIDAD_MEDIDA:ESTUFA (S), META:15.0, META_MODIFICADA:15.0}}
2024	1	TAB23040 2277158	PROYECTO DE INVERSIÓN	2023	33-APORTACIONES FEDERALES PARA ENTIDADES FEDERATIVAS Y MUNICIPIOS	1004-FAIS MUNICIPAL Y DE LAS DEMARCACIONES TERRITORIALES DEL DISTRITO FEDERAL				100,555.30	100,555.30	{FF1: {CICLO_RECURSO:2023, RAMO:33, MODALIDAD:1, PROG_PRES:4, TIPO_RECURSO:FEDERALES (APORTACIONES, SUBSIDIOS Y CONVENIOS), MONTO:100555.3, MODIFICADO:100555.3}}	GC0376. EQUIPAMIENTO A LA VIVIENDA CON ESTUFA ECOLOGICA EN LA LOCALIDAD DE COLONIA GARCIA DEL MUNICIPIO DE CENTLA. - 214825	27	TABASCO	3	CENTLA	PROYECTO DE INVERSIÓN DE INFRAESTRUCTURA SOCIAL	VIVIENDA	SIN IDENTIFICAR	MUNICIPIO DE CENTLA	214825	S	30	30	0	{META1: {UNIDAD_MEDIDA:ESTUFA (S), META:15.0, META_MODIFICADA:15.0}}

INFORME SOBRE EL EJERCICIO, DESTINO, Y RESULTADOS DE LOS RECURSOS FEDERALES TRANSFERIDOS

MUNICIPIO DE CENTLA

SISTEMA DE SEGUIMIENTO DE LOS RECURSOS FEDERALES TRANSFERIDOS

MODULO: DESTINO DEL GASTO

ENTIDAD: TABASCO

PERIODO: PRIMER TRIMESTRE 2024

00005



**CENTLA**  
ACCIONES QUE TRANSFORMAN  
EL ARRAJAMENTO CONSTITUCIONAL  
2012-2024

DETALLE_PROYECTO				AVANCE_FINANCIERO						AVANCES_FISICOS	FOTOS	ESTATUS	FLUJO	OBSERVACIONES		
FOLIO	TIPO_GEOREFERENCIA	GEOREFERENCIAS	FECHA_INICIO	FECHA_TERMINO	RECAUDADO	COMPROMETIDO	DEVENGADO	EJERCIDO	PAGADO	CONTRATOS	AVANCES_FISICOS	CARPETA_FOTOS	ESTATUS	FLUJO	OBSERVACIONES_CAPTURISTA	OBSERVACIONES_REVISION
TAB23040 2277154	1	{GEO1: {CVE_MUNICIPIO:3, LOCALIDAD:279, DIRECCION:CALLE CALLE UNICA PRINCIPAL DIVERSOS PUNTOS RANCHERIA SAN JOSÉ DEL CARMEN, 86762 SAN JOSÉ DEL CARMEN, CENTLA TABASCO ENTRE Y , LA LOCALIDAD SE ENCUENTRA A UNA DISTANCIA 24 KM DE LA CABECERA MUNICIPAL HACIÉNDOSE UN RECORRID, LON:-92.78849476, LAT:18.42106817}}	23-05-2023	30-05-2023	100,555.30	100,555.30	100,555.30	100,555.30	100,555.30	{CTTO1: {TIPO_OBRA:ADMINISTRACIÓN DIRECTA, NUMERO_CONTRATO:143270, CONTRATISTA, CONVOCANTE:MUNICIPIO DE CENTLA, MONTO:5061283.29, IMPORTE_MODIFICADO:5061283.29}}	{META1: {UNIDAD_MEDIDA:ESTUFA (S), AVANCE:15.0}}	{2277154/PROYECTO_INICIO, 2277154/PROYECTO_PROCESO, 2277154/PROYECTO_FIN, 2277154/PROYECTO_INICIO, 2277154/PROYECTO_PROCESO, 2277154/PROYECTO_FIN}	TERMINADO	VALIDADO AVANCES	SIN OBSERVACIONES	SIN OBSERVACIONES
TAB23040 2277155	1	{GEO1: {CVE_MUNICIPIO:3, LOCALIDAD:2, DIRECCION:CALLE DIVERSAS CALLES COLONIA ÁLVARO OBREGÓN SANTA CRUZ, 86762 ÁLVARO OBREGÓN (SANTA CRUZ), CENTLA TABASCO ENTRE Y , LA LOCALIDAD SE ENCUENTRA A UNA DISTANCIA 27 KM DE LA CABECERA MUNICIPAL HACIÉNDOSE UN RECORRIDO APROX. D, LON:-92.79990429, LAT:18.3948566}}	23-05-2023	30-05-2023	335,184.32	335,184.32	335,184.32	335,184.32	335,184.32	{CTTO1: {TIPO_OBRA:ADMINISTRACIÓN DIRECTA, NUMERO_CONTRATO:143270, CONTRATISTA, CONVOCANTE:MUNICIPIO DE CENTLA, MONTO:5061283.29, IMPORTE_MODIFICADO:5061283.29}}	{META1: {UNIDAD_MEDIDA:ESTUFA (S), AVANCE:50.0}}	{2277155/PROYECTO_INICIO, 2277155/PROYECTO_PROCESO, 2277155/PROYECTO_FIN, 2277155/PROYECTO_PROCESO, 2277155/PROYECTO_FIN}	TERMINADO	VALIDADO AVANCES	SIN OBSERVACIONES	SIN OBSERVACIONES
TAB23040 2277157	1	{GEO1: {CVE_MUNICIPIO:3, LOCALIDAD:91, DIRECCION:CALLE DIVERSAS CALLES RANCHERIA MIGUEL HIDALGO 2DA SECCIÓN, 86760 MIGUEL HIDALGO 2DA. SECCIÓN, CENTLA TABASCO ENTRE Y , LA LOCALIDAD SE ENCUENTRA A UNA DISTANCIA 24 KM DE LA CABECERA MUNICIPAL HACIÉNDOSE UN RECORRIDO APROX, LON:-92.84004899, LAT:18.40301758}}	23-05-2023	30-05-2023	100,555.30	100,555.30	100,555.30	100,555.30	100,555.30	{CTTO1: {TIPO_OBRA:ADMINISTRACIÓN DIRECTA, NUMERO_CONTRATO:143270, CONTRATISTA, CONVOCANTE:MUNICIPIO DE CENTLA, MONTO:5061283.29, IMPORTE_MODIFICADO:5061283.29}}	{META1: {UNIDAD_MEDIDA:ESTUFA (S), AVANCE:15.0}}	{2277157/PROYECTO_INICIO, 2277157/PROYECTO_PROCESO, 2277157/PROYECTO_FIN, 2277157/PROYECTO_INICIO, 2277157/PROYECTO_PROCESO, 2277157/PROYECTO_FIN}	TERMINADO	VALIDADO AVANCES	SIN OBSERVACIONES	SIN OBSERVACIONES
TAB23040 2277158	1	{GEO1: {CVE_MUNICIPIO:3, LOCALIDAD:252, DIRECCION:CALLE DIVERSAS CALLES COLONIA GARCÍA, 86762 GARCÍA, CENTLA TABASCO ENTRE Y , LA LOCALIDAD SE ENCUENTRA A UNA DISTANCIA 25 KM DE LA CABECERA MUNICIPAL HACIÉNDOSE UN RECORRIDO APROX. DE 28 MÍN EN VEHÍCULO EL CAMINO ES PAVIME, LON:-92.82514646, LAT:18.43276893}}	23-05-2023	30-05-2023	100,555.30	100,555.30	100,555.30	100,555.30	100,555.30	{CTTO1: {TIPO_OBRA:ADMINISTRACIÓN DIRECTA, NUMERO_CONTRATO:143270, CONTRATISTA, CONVOCANTE:MUNICIPIO DE CENTLA, MONTO:5061283.29, IMPORTE_MODIFICADO:5061283.29}}	{META1: {UNIDAD_MEDIDA:ESTUFA (S), AVANCE:15.0}}	{2277158/PROYECTO_INICIO, 2277158/PROYECTO_PROCESO, 2277158/PROYECTO_FIN, 2277158/PROYECTO_INICIO, 2277158/PROYECTO_PROCESO, 2277158/PROYECTO_FIN}	TERMINADO	VALIDADO AVANCES	SIN OBSERVACIONES	SIN OBSERVACIONES

INFORME SOBRE EL EJERCICIO, DESTINO, Y RESULTADOS DE LOS RECURSOS FEDERALES TRANSFERIDOS

MUNICIPIO DE CENTLA

SISTEMA DE SEGUIMIENTO DE LOS RECURSOS FEDERALES TRANSFERIDOS

MODULO: DESTINO DEL GASTO

ENTIDAD: TABASCO

PERIODO: PRIMER TRIMESTRE 2024

000055



DETALLE\_PROYECTO

CICLO	TRIMESTRE	FOLIO	CATEGORIA	#1_CICLO DE RECURSO	#1_RAMO	#1_PROGRAMA PRESUPUESTARIO	#2_CICLO DE RECURSO	#2_RAMO	#2_PROGRAMA PRESUPUESTARIO	MONTO_GLOBAL_APROBADO	MONTO_GLOBAL_MODIFICADO	FUENTES_FINANCIAMIENTO	NOMBRE	ID_ENTIDAD_RESPONSABLE	ENTIDAD_RESPONSABLE	ID_MUNICIPIO_RESPONSABLE	MUNICIPIO_RESPONSABLE	TIPO_PROGRAMA_PROYECTO	CLASIFICACION	SUBCLASIFICACION	INSTITUCION_EJECUTORA	NUMERO_PROYECTO	POBLACION_BENEFICIADA	MUJERES	HOMBRES	BENEFICIARIOS	METAS
2024	1	TAB23040 2277159	PROYECTO DE INVERSIÓN	2023	33-APORTACIONES FEDERALES PARA ENTIDADES FEDERATIVAS Y MUNICIPIOS	1004-FAIS MUNICIPAL Y DE LAS DEMARCACIONES TERRITORIALES DEL DISTRITO FEDERAL				100,555.30	100,555.30	{FF1: {CICLO_RECURSO:2023, RAMO:33, MODALIDAD:1, PROG_PRES:4, TIPO_RECURSO:FEDERALES (APORTACIONES, SUBSIDIOS Y CONVENIOS), MONTO:100555.3, MODIFICADO:100555.3}}	GC0377. EQUIPAMIENTO A LA VIVIENDA CON ESTUFA ECOLOGICA EN LA LOCALIDAD DE SECTOR EL VERGEL DE ALLENDE DEL MUNICIPIO DE CENTLA. - 214826	27	TABASCO	3	CENTLA	PROYECTO DE INVERSIÓN DE INFRAESTRUCTURA SOCIAL	VIVIENDA	SIN IDENTIFICAR	MUNICIPIO DE CENTLA	214826	S	30	30	0	{META1: {UNIDAD_MEDIDA:ESTUFA(S), META:15.0, META_MODIFICADA:15.0}}
2024	1	TAB23040 2277160	PROYECTO DE INVERSIÓN	2023	33-APORTACIONES FEDERALES PARA ENTIDADES FEDERATIVAS Y MUNICIPIOS	1004-FAIS MUNICIPAL Y DE LAS DEMARCACIONES TERRITORIALES DEL DISTRITO FEDERAL				100,555.30	100,555.30	{FF1: {CICLO_RECURSO:2023, RAMO:33, MODALIDAD:1, PROG_PRES:4, TIPO_RECURSO:FEDERALES (APORTACIONES, SUBSIDIOS Y CONVENIOS), MONTO:100555.3, MODIFICADO:100555.3}}	GC0378. EQUIPAMIENTO A LA VIVIENDA CON ESTUFA ECOLOGICA EN LA LOCALIDAD DEL SECTOR LUIS DONALDO COLOSI DEL MUNICIPIO DE CENTLA. - 214838	27	TABASCO	3	CENTLA	PROYECTO DE INVERSIÓN DE INFRAESTRUCTURA SOCIAL	VIVIENDA	SIN IDENTIFICAR	MUNICIPIO DE CENTLA	214838	S	30	30	0	{META1: {UNIDAD_MEDIDA:ESTUFA(S), META:15.0, META_MODIFICADA:15.0}}
2024	1	TAB23040 2277161	PROYECTO DE INVERSIÓN	2023	33-APORTACIONES FEDERALES PARA ENTIDADES FEDERATIVAS Y MUNICIPIOS	1004-FAIS MUNICIPAL Y DE LAS DEMARCACIONES TERRITORIALES DEL DISTRITO FEDERAL				335,184.32	335,184.32	{FF1: {CICLO_RECURSO:2023, RAMO:33, MODALIDAD:1, PROG_PRES:4, TIPO_RECURSO:FEDERALES (APORTACIONES, SUBSIDIOS Y CONVENIOS), MONTO:335184.32, MODIFICADO:335184.32}}	GC0379. EQUIPAMIENTO A LA VIVIENDA CON ESTUFA ECOLOGICA EN LA LOCALIDAD DE QUINTIN ARAUZ DEL MUNICIPIO DE CENTLA. - 214842	27	TABASCO	3	CENTLA	PROYECTO DE INVERSIÓN DE INFRAESTRUCTURA SOCIAL	VIVIENDA	SIN IDENTIFICAR	MUNICIPIO DE CENTLA	214842	S	100	100	0	{META1: {UNIDAD_MEDIDA:ESTUFA(S), META:50.0, META_MODIFICADA:50.0}}
2024	1	TAB23040 2277162	PROYECTO DE INVERSIÓN	2023	33-APORTACIONES FEDERALES PARA ENTIDADES FEDERATIVAS Y MUNICIPIOS	1004-FAIS MUNICIPAL Y DE LAS DEMARCACIONES TERRITORIALES DEL DISTRITO FEDERAL				167,592.16	167,592.16	{FF1: {CICLO_RECURSO:2023, RAMO:33, MODALIDAD:1, PROG_PRES:4, TIPO_RECURSO:FEDERALES (APORTACIONES, SUBSIDIOS Y CONVENIOS), MONTO:167592.16, MODIFICADO:167592.16}}	GC0380. EQUIPAMIENTO A LA VIVIENDA CON ESTUFA ECOLOGICA EN LA LOCALIDAD DE NUEVA ESPERANZA DE QUINTIN ARAUZ DEL MUNICIPIO DE CENTLA. - 214844	27	TABASCO	3	CENTLA	PROYECTO DE INVERSIÓN DE INFRAESTRUCTURA SOCIAL	VIVIENDA	SIN IDENTIFICAR	MUNICIPIO DE CENTLA	214844	S	50	50	0	{META1: {UNIDAD_MEDIDA:ESTUFA(S), META:25.0, META_MODIFICADA:25.0}}

INFORME SOBRE EL EJERCICIO, DESTINO, Y RESULTADOS DE LOS RECURSOS FEDERALES TRANSFERIDOS

MUNICIPIO DE CENTLA

SISTEMA DE SEGUIMIENTO DE LOS RECURSOS FEDERALES TRANSFERIDOS

MODULO: DESTINO DEL GASTO

ENTIDAD: TABASCO

PERIODO: PRIMER TRIMESTRE 2024

000056



DETALLE_PROYECTO					AVANCE_FINANCIERO					AVANCES_FISICOS	FOTOS	ESTATUS	FLUJO	OBSERVACIONES		
FOLIO	TIPO_GEOFERENCIA	GEOREFERENCIAS	FECHA_INICIO	FECHA_TERMINO	RECAUDADO	COMPROMETIDO	DEVENGADO	EJERCIDO	PAGADO	CONTRATOS	AVANCES_FISICOS	CARPETA_FOTOS	ESTATUS	FLUJO	OBSERVACIONES_CAPTURISTA	OBSERVACIONES_REVISION
TAB23040 2277159	1	{GEO1: {CVE_MUNICIPIO:3, LOCALIDAD:333, DIRECCION: CALLE DIVERSAS CALLES SECTOR EL VERGEL DE ALLENDE, 86760 EL VERGEL DE ALLENDE, CENTLA TABASCO ENTRE Y , LA LOCALIDAD SE ENCUENTRA A UNA DISTANCIA 24 KM DE LA CABECERA MUNICIPAL HACIÉNDOSE UN RECORRIDO APROX. DE 23 MÍN EN V, LON:-92.81950971, LAT:18.4183804}}	23-05-2023	30-05-2023	100,555.30	100,555.30	100,555.30	100,555.30	100,555.30	{CTTO1: {TIPO_OBRA:ADMINISTRACIÓN DIRECTA, NUMERO_CONTRATO:143270, CONTRATISTA:, CONVOCANTE:MUNICIPIO DE CENTLA, MONTO:5061283.29, IMPORTE_MODIFICADO:5061283.29}}	{META1: {UNIDAD_MEDIDA:ESTUFA(S), AVANCE:15.0}}	{2277159/PROYECTO_FIN, 2277159/PROYECTO_INICIO, 2277159/PROYECTO_PROCESO, 2277159/PROYECTO_FIN, 2277159/PROYECTO_INICIO, 2277159/PROYECTO_PROCESO}	TERMINADO	VALIDADO AVANCES	SIN OBSERVACIONES	SIN OBSERVACIONES
TAB23040 2277160	1	{GEO1: {CVE_MUNICIPIO:3, LOCALIDAD:334, DIRECCION: CALLE DIVERSAS CALLES SECTOR LUIS DONALDO COLOSIO MURRIETA, 86762 LUIS DONALDO COLOSIO MURRIETA, CENTLA TABASCO ENTRE Y , LA LOCALIDAD SE ENCUENTRA A UNA DISTANCIA 25 KM DE LA CABECERA MUNICIPAL HACIÉNDOSE UN RECORRIDO APR, LON:-92.82815304, LAT:18.4254747}}	23-05-2023	30-05-2023	100,555.30	100,555.30	100,555.30	100,555.30	100,555.30	{CTTO1: {TIPO_OBRA:ADMINISTRACIÓN DIRECTA, NUMERO_CONTRATO:143270, CONTRATISTA:, CONVOCANTE:MUNICIPIO DE CENTLA, MONTO:5061283.29, IMPORTE_MODIFICADO:5061283.29}}	{META1: {UNIDAD_MEDIDA:ESTUFA(S), AVANCE:15.0}}	{2277160/PROYECTO_FIN, 2277160/PROYECTO_PROCESO, 2277160/PROYECTO_FIN, 2277160/PROYECTO_INICIO, 2277160/PROYECTO_PROCESO, 2277160/PROYECTO_FIN}	TERMINADO	VALIDADO AVANCES	SIN OBSERVACIONES	SIN OBSERVACIONES
TAB23040 2277161	1	{GEO1: {CVE_MUNICIPIO:3, LOCALIDAD:48, DIRECCION: CALLE DIVERSAS CALLES PUEBLO QUINTÍN ARÁUZ, 86758 QUINTÍN ARÁUZ, CENTLA TABASCO ENTRE Y , LA LOCALIDAD SE ENCUENTRA A UNA DISTANCIA 36 KM DE LA CABECERA MUNICIPAL HACIÉNDOSE UN RECORRIDO APROX. DE 50 MÍN EN VEHÍCULO EL CAM, LON:-92.56159693, LAT:18.3215494}}	23-05-2023	30-05-2023	335,184.32	335,184.32	335,184.32	335,184.32	335,184.32	{CTTO1: {TIPO_OBRA:ADMINISTRACIÓN DIRECTA, NUMERO_CONTRATO:143270, CONTRATISTA:, CONVOCANTE:MUNICIPIO DE CENTLA, MONTO:5061283.29, IMPORTE_MODIFICADO:5061283.29}}	{META1: {UNIDAD_MEDIDA:ESTUFA(S), AVANCE:50.0}}	{2277161/PROYECTO_FIN, 2277161/PROYECTO_INICIO, 2277161/PROYECTO_PROCESO, 2277161/PROYECTO_FIN, 2277161/PROYECTO_PROCESO}	TERMINADO	VALIDADO AVANCES	SIN OBSERVACIONES	SIN OBSERVACIONES
TAB23040 2277162	1	{GEO1: {CVE_MUNICIPIO:3, LOCALIDAD:92, DIRECCION: CALLE DIVERSAS CALLES COLONIA NUEVA ESPERANZA DE QUINTÍN ARÁUZ, 86758 NUEVA ESPERANZA DE QUINTÍN ARÁUZ, CENTLA TABASCO ENTRE Y , LA LOCALIDAD SE ENCUENTRA A UNA DISTANCIA 36 KM DE LA CABECERA MUNICIPAL HACIÉNDOSE UN RECORR, LON:-92.55408039, LAT:18.3263688}}	23-05-2023	30-05-2023	167,592.16	167,592.16	167,592.16	167,592.16	167,592.16	{CTTO1: {TIPO_OBRA:ADMINISTRACIÓN DIRECTA, NUMERO_CONTRATO:143270, CONTRATISTA:, CONVOCANTE:MUNICIPIO DE CENTLA, MONTO:5061283.29, IMPORTE_MODIFICADO:5061283.29}}	{META1: {UNIDAD_MEDIDA:ESTUFA(S), AVANCE:25.0}}	{2277162/PROYECTO_INICIO, 2277162/PROYECTO_FIN, 2277162/PROYECTO_INICIO, 2277162/PROYECTO_PROCESO}	TERMINADO	VALIDADO AVANCES	SIN OBSERVACIONES	SIN OBSERVACIONES



INFORME SOBRE EL EJERCICIO, DESTINO, Y RESULTADOS DE LOS RECURSOS FEDERALES TRANSFERIDOS

MUNICIPIO DE CENTLA

SISTEMA DE SEGUIMIENTO DE LOS RECURSOS FEDERALES TRANSFERIDOS

MODULO: DESTINO DEL GASTO

ENTIDAD: TABASCO

PERIODO: PRIMER TRIMESTRE 2024

000057



DETALLE\_PROYECTO

CICLO	TRIMESTRE	FOLIO	CATEGORIA	#1_CICLO DE RECURSO	#1_RAMO	#1_PROGRAMA PRESUPUESTARIO	#2_CICLO DE RECURSO	#2_RAMO	#2_PROGRAMA PRESUPUESTARIO	MONTO_GLOBAL_APROBADO	MONTO_GLOBAL_MODIFICADO	FUENTES_FINANCIAMIENTO	NOMBRE	ID_ENTIDAD_RESPONSABLE	ENTIDAD_RESPONSABLE	ID_MUNICIPIO_RESPONSABLE	MUNICIPIO_RESPONSABLE	TIPO_PROGRAMA_PROYECTO	CLASIFICACION	SUBCLASIFICACION	INSTITUCION_EJECUTORA	NUMERO_PROYECTO	POBLACION_BENEFICIADA	MUJERES	HOMBRES	BENEFICIARIOS	METAS
2024	1	TAB23040 2279536	PROYECTO DE INVERSIÓN	2023	33-APORTACIONES FEDERALES PARA ENTIDADES FEDERATIVAS Y MUNICIPIOS	1004-FAIS MUNICIPAL Y DE LAS DEMARCACIONES TERRITORIALES DEL DISTRITO FEDERAL				1,752,875.80	1,709,925.13	{FF1: {CICLO_RECORSO:2023, RAMO:33, MODALIDAD:1, PROG_PRES:4, TIPO_RECORSO:FEDERALES (APORTACIONES, SUBSIDIOS Y CONVENIOS), MONTO:1752875.8, MODIFICADO:1709925.13}}	OP0024. CONSTRUCCIÓN DE PAVIMENTO DE CONCRETO HIDRÁULICO EN LA CALLE MARIANO ABASOLO, TRAMO CALLE FRANCISCO I. MADERO A CALLE 5 DE MAYO, EN LA LOCALIDAD DE FRONTERA, MUNICIPIO DE CENTLA, TABASCO. - 254977	27	TABASCO	3	CENTLA	PROYECTO DE INVERSIÓN DE INFRAESTRUCTURA SOCIAL	TRANSPORTES Y VIALIDADES	SIN IDENTIFICAR	MUNICIPIO DE CENTLA	254977	S	11,690	11,105	0	{META1: {UNIDAD_MEDIDA:METROS CUADRADOS, META:1368.5, META_MODIFICADA:1333.96}}
2024	1	TAB23040 2280978	PROYECTO DE INVERSIÓN	2023	33-APORTACIONES FEDERALES PARA ENTIDADES FEDERATIVAS Y MUNICIPIOS	1004-FAIS MUNICIPAL Y DE LAS DEMARCACIONES TERRITORIALES DEL DISTRITO FEDERAL				4,661,198.06	4,544,658.96	{FF1: {CICLO_RECORSO:2023, RAMO:33, MODALIDAD:1, PROG_PRES:4, TIPO_RECORSO:FEDERALES (APORTACIONES, SUBSIDIOS Y CONVENIOS), MONTO:4661198.06, MODIFICADO:4544658.96}}	OP0076. REHABILITACIÓN DE RED DE DRENAJE SANITARIO EN DIVERSAS CALLES Y TRAMOS 2DA. ETAPA, DE LA LOCALIDAD DE FRONTERA, MUNICIPIO DE CENTLA, TABASCO. - 263969	27	TABASCO	3	CENTLA	PROYECTO DE INVERSIÓN DE INFRAESTRUCTURA SOCIAL	AGUA Y SANEAMIENTO	SIN IDENTIFICAR	MUNICIPIO DE CENTLA	263969	S	11,690	11,105	0	{META1: {UNIDAD_MEDIDA:METROS CUADRADOS, META:306.5, META_MODIFICADA:306.5}}
2024	1	TAB23040 2284764	PROYECTO DE INVERSIÓN	2023	33-APORTACIONES FEDERALES PARA ENTIDADES FEDERATIVAS Y MUNICIPIOS	1004-FAIS MUNICIPAL Y DE LAS DEMARCACIONES TERRITORIALES DEL DISTRITO FEDERAL				209,483.82	204,441.30	{FF1: {CICLO_RECORSO:2023, RAMO:33, MODALIDAD:1, PROG_PRES:4, TIPO_RECORSO:FEDERALES (APORTACIONES, SUBSIDIOS Y CONVENIOS), MONTO:209483.82, MODIFICADO:204441.3}}	OP0091. CONSTRUCCIÓN DE PISO FIRME, EN LA LOCALIDAD DE BOCA DE CHILAPA, MUNICIPIO DE CENTLA, TABASCO. - 283568	27	TABASCO	3	CENTLA	PROYECTO DE INVERSIÓN DE INFRAESTRUCTURA SOCIAL	VIVIENDA	SIN IDENTIFICAR	MUNICIPIO DE CENTLA	283568	S	31	29	0	{META1: {UNIDAD_MEDIDA:METROS CUADRADOS, META:450.0, META_MODIFICADA:450.0}}
2024	1	TAB23040 2285885	PROYECTO DE INVERSIÓN	2023	33-APORTACIONES FEDERALES PARA ENTIDADES FEDERATIVAS Y MUNICIPIOS	1004-FAIS MUNICIPAL Y DE LAS DEMARCACIONES TERRITORIALES DEL DISTRITO FEDERAL				421,737.37	411,406.99	{FF1: {CICLO_RECORSO:2023, RAMO:33, MODALIDAD:1, PROG_PRES:4, TIPO_RECORSO:FEDERALES (APORTACIONES, SUBSIDIOS Y CONVENIOS), MONTO:421737.37, MODIFICADO:411406.99}}	OP0092. CONSTRUCCIÓN DE TECHO FIRME, EN LA LOCALIDAD DE BOCA DE CHILAPA, MUNICIPIO DE CENTLA. - 288276	27	TABASCO	3	CENTLA	PROYECTO DE INVERSIÓN DE INFRAESTRUCTURA SOCIAL	VIVIENDA	SIN IDENTIFICAR	MUNICIPIO DE CENTLA	288276	S	35	25	0	{META1: {UNIDAD_MEDIDA:METROS CUADRADOS, META:540.0, META_MODIFICADA:540.0}}

INFORME SOBRE EL EJERCICIO, DESTINO, Y RESULTADOS DE LOS RECURSOS FEDERALES TRANSFERIDOS

MUNICIPIO DE CENTLA

SISTEMA DE SEGUIMIENTO DE LOS RECURSOS FEDERALES TRANSFERIDOS

MODULO: DESTINO DEL GASTO

ENTIDAD: TABASCO

PERIODO: PRIMER TRIMESTRE 2024

000058



DETALLE_PROYECTO					AVANCE_FINANCIERO						AVANCES_FISICOS	FOTOS	ESTATUS	FLUJO	OBSERVACIONES	
FOLIO	TIPO_GEOREFERENCIA	GEOREFERENCIAS	FECHA_INICIO	FECHA_TERMINO	RECAUDADO	COMPROMETIDO	DEVENGADO	EJERCIDO	PAGADO	CONTRATOS	AVANCES_FISICOS	CARPETA_FOTOS	ESTATUS	FLUJO	OBSERVACIONES_CAPTURISTA	OBSERVACIONES_REVISION
TAB23040 2279536	1	{GEO1: {CVE_MUNICIPIO:3, LOCALIDAD:1, DIRECCION:CALLE MARIANO ABASOLO COLONIA FRONTERA CENTRO, 86750 FRONTERA, CENTLA TABASCO ENTRE CALLE FRANCISCO I. MADERO Y CALLE 5 DE MAYO, CALLE JUAN ALDAMA EL AREA DE RODAMIENTO DE LA OBRA SE ENCUENTRA LA CALLE MARIANO ABASOLO TRAMO CAL, LON:-92.65240453, LAT:18.52932045}}	17-04-2023	15-06-2023	1,709,925.13	1,709,925.13	1,709,925.13	1,709,925.13	1,709,925.13	{CTTO1: {TIPO_OBRA:OBRA, NUMERO_CONTRATO:OP0024-2023, CONTRATISTA:ROBERTO VARGAS SANCHEZ, CONVOCANTE:MUNICIPIO DE CENTLA, MONTO:1752875.8, IMPORTE_MODIFICADO:1709925.13}}	{META1: {UNIDAD_MEDIDA:METROS CUADRADOS, AVANCE:1333.96}}	{2279536/PROYECTO_INICIO, 2279536/PROYECTO_FIN, 2279536/PROYECTO_OCESO, 2279536/PROYECTO_INICIO, 2279536/PROYECTO_OCESO}	TERMINADO	VALIDADO AVANCES	SIN OBSERVACIONES	SIN OBSERVACIONES
TAB23040 2280978	1	{GEO1: {CVE_MUNICIPIO:3, LOCALIDAD:1, DIRECCION:CALLE DIVERSAS CALLES CIUDAD PUERTO DE FRONTERA, 86750 FRONTERA, CENTLA TABASCO ENTRE CALLE DIVERSAS CALLES Y CALLE DIVERSAS CALLES, EL AREA DE RODAMIENTO DE LA OBRA SE ENCUENTRA DISPERSA EN DIFERENTES PUNTOS SEÑALADOS EN EL , LON:-92.647715, LAT:18.53513857}}	17-07-2023	29-09-2023	4,544,658.96	4,544,658.96	4,544,658.96	4,544,658.96	4,544,658.96	{CTTO1: {TIPO_OBRA:OBRA, NUMERO_CONTRATO:OP0076/2023, CONTRATISTA:AMINADAD DOMINGUEZ ANGULO, CONVOCANTE:MUNICIPIO DE CENTLA, MONTO:4661198.06, IMPORTE_MODIFICADO:4544658.96}}	{META1: {UNIDAD_MEDIDA:METROS LINEALES, AVANCE:306.5}}	{2280978/PROYECTO_INICIO, 2280978/PROYECTO_OCESO, 2280978/PROYECTO_FIN, 2280978/PROYECTO_INICIO, 2280978/PROYECTO_OCESO}	TERMINADO	VALIDADO AVANCES	SIN OBSERVACIONES	SIN OBSERVACIONES
TAB23040 2284764	1	{GEO1: {CVE_MUNICIPIO:3, LOCALIDAD:5, DIRECCION:CALLE DIVERSAS CALLES RANCHERIA BOCA DE CHILAPA, 86759 BOCA DE CHILAPA, CENTLA TABASCO ENTRE PROLONGACION MARGEN DEL RIO GRIJALVA Y , LA LOCALIDAD SE ENCUENTRA A UNA DISTANCIA 78.3 KM DE LA CABECERA MUNICIPAL HACIÉNDOSE UN RE, LON:-92.66756932, LAT:18.2386359}}	22-08-2023	05-10-2023	204,441.30	204,441.30	204,441.30	204,441.30	204,441.30	{CTTO1: {TIPO_OBRA:OBRA, NUMERO_CONTRATO:OP0091/2023, CONTRATISTA:CONSTRUCCION, COMERCIALIZACIÓN Y SERVICIOS TECNICOS AMBIENTALES S.A. DE C.V., CONVOCANTE:MUNICIPIO DE CENTLA, MONTO:204441.3, IMPORTE_MODIFICADO:209483.82}}	{META1: {UNIDAD_MEDIDA:METROS CUADRADOS, AVANCE:450.0}}	{2284764/PROYECTO_POCESO, 2284764/PROYECTO_FIN, 2284764/PROYECTO_INICIO, 2284764/PROYECTO_FIN, 2284764/PROYECTO_INICIO, 2284764/PROYECTO_OCESO, 2284764/PROYECTO_INICIO}	TERMINADO	VALIDADO AVANCES	SIN OBSERVACIONES	SIN OBSERVACIONES
TAB23040 2285885	1	{GEO1: {CVE_MUNICIPIO:3, LOCALIDAD:5, DIRECCION:CALLE DIVERSAS CALLES RANCHERIA BOCA DE CHILAPA, 86759 BOCA DE CHILAPA, CENTLA TABASCO ENTRE PROLONGACION MARGEN DEL RIO GRIJALVA Y , LA LOCALIDAD SE ENCUENTRA A UNA DISTANCIA 78.3 KM DE LA CABECERA MUNICIPAL HACIÉNDOSE UN R, LON:-92.66784537, LAT:18.23956706}}	16-08-2023	29-09-2023	411,406.99	411,406.99	411,406.99	411,406.99	411,406.99	{CTTO1: {TIPO_OBRA:OBRA, NUMERO_CONTRATO:OP0092/2023, CONTRATISTA:URBANIZADORA Y CONSTRUCTORA IKMA S.A. DE C.V., CONVOCANTE:MUNICIPIO DE CENTLA, MONTO:421737.37, IMPORTE_MODIFICADO:411406.99}}	{META1: {UNIDAD_MEDIDA:METROS CUADRADOS, AVANCE:540.0}}	{2285885/PROYECTO_POCESO, 2285885/PROYECTO_INICIO, 2285885/PROYECTO_OCESO, 2285885/PROYECTO_FIN, 2285885/PROYECTO_INICIO, 2285885/PROYECTO_FIN}	TERMINADO	VALIDADO AVANCES	SIN OBSERVACIONES	SIN OBSERVACIONES

INFORME SOBRE EL EJERCICIO, DESTINO, Y RESULTADOS DE LOS RECURSOS FEDERALES TRANSFERIDOS

MUNICIPIO DE CENTLA

SISTEMA DE SEGUIMIENTO DE LOS RECURSOS FEDERALES TRANSFERIDOS

MODULO: DESTINO DEL GASTO

ENTIDAD: TABASCO

PERIODO: PRIMER TRIMESTRE 2024

000059



DETALLE\_PROYECTO

CICLO	TRIMESTRE	FOLIO	CATEGORIA	#1_CICLO DE RECURSO	#1_RAMO	#1_PROGRAMA PRESUPUESTARIO	#2_CICLO DE RECURSO	#2_RAMO	#2_PROGRAMA PRESUPUESTARIO	MONTO_GLOBAL_APROBADO	MONTO_GLOBAL_MODIFICADO	FUENTES_FINANCIAMIENTO	NOMBRE	ID_ENTIDAD_RESPONSABLE	ENTIDAD_RESPONSABLE	ID_MUNICIPIO_RESPONSABLE	MUNICIPIO_RESPONSABLE	TIPO_PROGRAMA_PROYECTO	CLASIFICACION	SUBCLASIFICACION	INSTITUCION_EJECUTORA	NUMERO_PROYECTO	POBLACION_BENEFICIADA	MUJERES	HOMBRES	BENEFICIARIOS	METAS
2024	1	TAB23040 2285897	PROYECTO DE INVERSIÓN	2023	33-APORTACIONES FEDERALES PARA ENTIDADES FEDERATIVAS Y MUNICIPIOS	I004-FAIS MUNICIPAL Y DE LAS DEMARCACIONES TERRITORIALES DEL DISTRITO FEDERAL				167,871.09	163,484.28	{FF1: {CICLO_RECORSO:2023, RAMO:33, MODALIDAD:1, PROG_PRES:4, TIPO_RECORSO:FEDERALES (APORTACIONES, SUBSIDIOS Y CONVENIOS), MONTO:167871.09, MODIFICADO:163484.28}}	OP0093. CONSTRUCCIÓN DE TECHO FIRME, EN LA LOCALIDAD DE CAÑAVERAL CORCOVADO, MUNICIPIO DE CENTLA, TABASCO. - 288315	27	TABASCO	3	CENTLA	PROYECTO DE INVERSIÓN DE INFRAESTRUCTURA SOCIAL	VIVIENDA	SIN IDENTIFICAR	MUNICIPIO DE CENTLA	288315	S	9	5	0	{META1: {UNIDAD_MEDIDA:METROS CUADRADOS, META:180.0, META_MODIFICADA:180.0}}
2024	1	TAB23040 2285904	PROYECTO DE INVERSIÓN	2023	33-APORTACIONES FEDERALES PARA ENTIDADES FEDERATIVAS Y MUNICIPIOS	I004-FAIS MUNICIPAL Y DE LAS DEMARCACIONES TERRITORIALES DEL DISTRITO FEDERAL				168,599.53	164,408.35	{FF1: {CICLO_RECORSO:2023, RAMO:33, MODALIDAD:1, PROG_PRES:4, TIPO_RECORSO:FEDERALES (APORTACIONES, SUBSIDIOS Y CONVENIOS), MONTO:168599.53, MODIFICADO:164408.35}}	OP0094. CONSTRUCCIÓN DE TECHO FIRME, EN LA LOCALIDAD DE RÓMULO CACHÓN PONCE HORMIGUERO, MUNICIPIO DE CENTLA, TABASCO. - 288345	27	TABASCO	3	CENTLA	PROYECTO DE INVERSIÓN DE INFRAESTRUCTURA SOCIAL	VIVIENDA	SIN IDENTIFICAR	MUNICIPIO DE CENTLA	288345	S	9	5	0	{META1: {UNIDAD_MEDIDA:METROS CUADRADOS, META:180.0, META_MODIFICADA:180.0}}
2024	1	TAB23040 2285941	PROYECTO DE INVERSIÓN	2023	33-APORTACIONES FEDERALES PARA ENTIDADES FEDERATIVAS Y MUNICIPIOS	I004-FAIS MUNICIPAL Y DE LAS DEMARCACIONES TERRITORIALES DEL DISTRITO FEDERAL				185,516.90	180,916.22	{FF1: {CICLO_RECORSO:2023, RAMO:33, MODALIDAD:1, PROG_PRES:4, TIPO_RECORSO:FEDERALES (APORTACIONES, SUBSIDIOS Y CONVENIOS), MONTO:185516.9, MODIFICADO:180916.22}}	OP0095. CONSTRUCCIÓN DE TECHO FIRME, EN LA LOCALIDAD DE RÓMULO CACHÓN PONCE, MUNICIPIO DE CENTLA, TABASCO. - 288468	27	TABASCO	3	CENTLA	PROYECTO DE INVERSIÓN DE INFRAESTRUCTURA SOCIAL	VIVIENDA	SIN IDENTIFICAR	MUNICIPIO DE CENTLA	288468	S	13	11	0	{META1: {UNIDAD_MEDIDA:METROS CUADRADOS, META:216.0, META_MODIFICADA:216.0}}
2024	1	TAB23040 2285995	PROYECTO DE INVERSIÓN	2023	33-APORTACIONES FEDERALES PARA ENTIDADES FEDERATIVAS Y MUNICIPIOS	I004-FAIS MUNICIPAL Y DE LAS DEMARCACIONES TERRITORIALES DEL DISTRITO FEDERAL				217,619.85	211,742.34	{FF1: {CICLO_RECORSO:2023, RAMO:33, MODALIDAD:1, PROG_PRES:4, TIPO_RECORSO:FEDERALES (APORTACIONES, SUBSIDIOS Y CONVENIOS), MONTO:217619.85, MODIFICADO:211742.34}}	OP0096. CONSTRUCCIÓN DE TECHO FIRME, EN LA LOCALIDAD DE MARÍA DEL ROSARIO GUTIÉRREZ ESKILDSEN, MUNICIPIO DE CENTLA, TABASCO. - 288619	27	TABASCO	3	CENTLA	PROYECTO DE INVERSIÓN DE INFRAESTRUCTURA SOCIAL	VIVIENDA	SIN IDENTIFICAR	MUNICIPIO DE CENTLA	288619	S	13	11	0	{META1: {UNIDAD_MEDIDA:METROS CUADRADOS, META:216.0, META_MODIFICADA:216.0}}
2024	1	TAB23040 2286012	PROYECTO DE INVERSIÓN	2023	33-APORTACIONES FEDERALES PARA ENTIDADES FEDERATIVAS Y MUNICIPIOS	I004-FAIS MUNICIPAL Y DE LAS DEMARCACIONES TERRITORIALES DEL DISTRITO FEDERAL				179,714.30	174,085.75	{FF1: {CICLO_RECORSO:2023, RAMO:33, MODALIDAD:1, PROG_PRES:4, TIPO_RECORSO:FEDERALES (APORTACIONES, SUBSIDIOS Y CONVENIOS), MONTO:179714.3, MODIFICADO:174085.75}}	OP0097. CONSTRUCCIÓN DE TECHO FIRME, EN LA LOCALIDAD DE LA MIXTECA 1RA. SECCION, MUNICIPIO DE CENTLA, TABASCO. - 288670	27	TABASCO	3	CENTLA	PROYECTO DE INVERSIÓN DE INFRAESTRUCTURA SOCIAL	VIVIENDA	SIN IDENTIFICAR	MUNICIPIO DE CENTLA	288670	S	11	9	0	{META1: {UNIDAD_MEDIDA:METROS CUADRADOS, META:180.0, META_MODIFICADA:180.0}}

INFORME SOBRE EL EJERCICIO, DESTINO, Y RESULTADOS DE LOS RECURSOS FEDERALES TRANSFERIDOS

MUNICIPIO DE CENTLA

SISTEMA DE SEGUIMIENTO DE LOS RECURSOS FEDERALES TRANSFERIDOS

MODULO: DESTINO DEL GASTO

ENTIDAD: TABASCO

PERIODO: PRIMER TRIMESTRE 2024

000060



DETALLE_PROYECTO					AVANCE_FINANCIERO						AVANCES_FISICOS	FOTOS	ESTATUS	FLUJO	OBSERVACIONES	
FOLIO	TIPO_GEOREFERENCIA	GEOREFERENCIAS	FECHA_INICIO	FECHA_TERMINO	RECAUDADO	COMPROMETIDO	DEVENGADO	EJERCIDO	PAGADO	CONTRATOS	AVANCES_FISICOS	CARPETA_FOTOS	ESTATUS	FLUJO	OBSERVACIONES_CAPTURESTA	OBSERVACIONES_REVISION
TAB23040 2285897	1	{GEO1: {CVE_MUNICIPIO:3, LOCALIDAD:264, DIRECCION:CALLE DIVERSAS CALLES RANCHERIA CAÑAVERAL CORCOVADO, 86755 CAÑAVERAL CORCOVADO, CENTLA TABASCO ENTRE PROLONGACION MARGEN DEL RIO USUMACINTA Y , LA LOCALIDAD SE ENCUENTRA A UNA DISTANCIA 79 KM DE LA CABECERA MUNICIPAL HACIEND, LON:-92.40479591, LAT:18.19378925}}	16-08-2023	29-09-2023	163,484.28	163,484.28	163,484.28	163,484.28	163,484.28	{CTTO1: {TIPO_OBRA:OBRA, NUMERO_CONTRATO:OP0093/2023, CONTRATISTA:URBANIZADORA Y CONSTRUCTORA IKMA S.A. DE C.V., CONVOCANTE:MUNICIPIO DE CENTLA, MONTO:167871.09, IMPORTE_MODIFICADO:163484.28}}	{META1: {UNIDAD_ME DIDA:METRO S CUADRADOS, AVANCE:180. 0}}	{2285897/PROYECTO_INI CIO, 2285897/PROYECTO_FIN CIO, 2285897/PROYECTO_INI CIO, 2285897/PROYECTO_FIN OCESO}	TERMI NADO	VALID ADO AVAN CES	SIN OBSERVACIONES	SIN OBSERVACIONES
TAB23040 2285904	1	{GEO1: {CVE_MUNICIPIO:3, LOCALIDAD:227, DIRECCION:CALLE DIVERSAS CALLES EJIDO RÓMULO CACHÓN PONCE (HORMIGUERO), 86759 RÓMULO CACHÓN PONCE (HORMIGUERO), CENTLA TABASCO ENTRE PROLONGACION LAGUNA TASAJERA Y , LA LOCALIDAD SE ENCUENTRA A UNA DISTANCIA 89 KM DE LA CABECERA MUNICI, LON:- 92.58150841, LAT:18.15831326}}	16-08-2023	29-09-2023	164,408.35	164,408.35	164,408.35	164,408.35	164,408.35	{CTTO1: {TIPO_OBRA:OBRA, NUMERO_CONTRATO:OP0094/2023, CONTRATISTA:URBANIZADORA Y CONSTRUCTORA IKMA S.A. DE C.V., CONVOCANTE:MUNICIPIO DE CENTLA, MONTO:168599.53, IMPORTE_MODIFICADO:164408.35}}	{META1: {UNIDAD_ME DIDA:METRO S CUADRADOS, AVANCE:180. 0}}	{2285904/PROYECTO_INI CIO, 2285904/PROYECTO_PR OCESO, 2285904/PROYECTO_FIN CIO}	TERMI NADO	VALID ADO AVAN CES	SIN OBSERVACIONES	SIN OBSERVACIONES
TAB23040 2285941	1	{GEO1: {CVE_MUNICIPIO:3, LOCALIDAD:326, DIRECCION:CALLE DIVERSAS CALLES EJIDO RÓMULO CACHÓN, 86759 RÓMULO CACHÓN, CENTLA TABASCO ENTRE CALLE PROLONGACIÓN RIO GRIJALVA Y , LA LOCALIDAD SE ENCUENTRA A UNA DISTANCIA 89 KM DE LA CABECERA MUNICIPAL HACIÉNDOSE UN RECORRIDO APROX. , LON:-92.59229859, LAT:18.18548}}	27-07-2023	09-09-2023	180,916.22	180,916.22	180,916.22	180,916.22	180,916.22	{CTTO1: {TIPO_OBRA:OBRA, NUMERO_CONTRATO:OP0095/2023, CONTRATISTA:URBANIZADORA Y CONSTRUCTORA IKMA S.A. DE C.V., CONVOCANTE:MUNICIPIO DE CENTLA, MONTO:185516.9, IMPORTE_MODIFICADO:180916.22}}	{META1: {UNIDAD_ME DIDA:METRO S CUADRADOS, AVANCE:216. 0}}	{2285941/PROYECTO_INI CIO, 2285941/PROYECTO_PR OCESO, 2285941/PROYECTO_FIN OCESO, 2285941/PROYECTO_INI CIO}	TERMI NADO	VALID ADO AVAN CES	SIN OBSERVACIONES	SIN OBSERVACIONES
TAB23040 2285995	1	{GEO1: {CVE_MUNICIPIO:3, LOCALIDAD:330, DIRECCION:CALLE MARGEN DEL RIO EJIDO MARIA DEL ROSARIO GUTIÉRREZ ESKILDSEN, 86759 MARÍA DEL ROSARIO GUTIÉRREZ ESKILDSEN, CENTLA TABASCO ENTRE PROLONGACION AL RIO Y , LA LOCALIDAD SE ENCUENTRA A UNA DISTANCIA 179 KM DE LA CABECERA MUNIC, LON:-92.53506317, LAT:18.06000988}}	16-08-2023	29-09-2023	211,742.34	211,742.34	211,742.34	211,742.34	211,742.34	{CTTO1: {TIPO_OBRA:OBRA, NUMERO_CONTRATO:OP0096/2023, CONTRATISTA:URBANIZADORA Y CONSTRUCTORA IKMA S.A. DE C.V., CONVOCANTE:MUNICIPIO DE CENTLA, MONTO:217619.85, IMPORTE_MODIFICADO:211742.34}}	{META1: {UNIDAD_ME DIDA:METRO S CUADRADOS, AVANCE:216. 0}}	{2285995/PROYECTO_FI N, 2285995/PROYECTO_INI CIO, 2285995/PROYECTO_FIN OCESO, 2285995/PROYECTO_FIN OCESO}	TERMI NADO	VALID ADO AVAN CES	SIN OBSERVACIONES	SIN OBSERVACIONES
TAB23040 2286012	1	{GEO1: {CVE_MUNICIPIO:3, LOCALIDAD:42, DIRECCION:CALLE MARGEN DEL RIO RANCHERIA MIXTECA 1RA. SECCIÓN, 86759 MIXTECA 1RA. SECCIÓN, CENTLA TABASCO ENTRE PROLONGACION AL RIO Y , LA LOCALIDAD SE ENCUENTRA A UNA DISTANCIA 183 KM DE LA CABECERA MUNICIPAL HACIÉNDOSE UN RECORRIDO A, LON:-92.54511949, LAT:18.07538424}}	27-07-2023	09-09-2023	174,085.75	174,085.75	174,085.75	174,085.75	174,085.75	{CTTO1: {TIPO_OBRA:OBRA, NUMERO_CONTRATO:OP0097/2023, CONTRATISTA:URBANIZADORA Y CONSTRUCTORA IKMA S.A. DE C.V., CONVOCANTE:MUNICIPIO DE CENTLA, MONTO:174085.75, IMPORTE_MODIFICADO:179714.3}}	{META1: {UNIDAD_ME DIDA:METRO S CUADRADOS, AVANCE:180. 0}}	{2286012/PROYECTO_INI CIO, 2286012/PROYECTO_FIN OCESO, 2286012/PROYECTO_PR OCESO}	TERMI NADO	VALID ADO AVAN CES	SIN OBSERVACIONES	SIN OBSERVACIONES

INFORME SOBRE EL EJERCICIO, DESTINO, Y RESULTADOS DE LOS RECURSOS FEDERALES TRANSFERIDOS

MUNICIPIO DE CENTLA

SISTEMA DE SEGUIMIENTO DE LOS RECURSOS FEDERALES TRANSFERIDOS

MODULO: DESTINO DEL GASTO

ENTIDAD: TABASCO

PERIODO: PRIMER TRIMESTRE 2024

000061



DETALLE\_PROYECTO

CICLO	TRIMESTRE	FOLIO	CATEGORIA	#1 _ CICLO DE RECURSO	#1 _ RAMO	#1 _ PROGRAMA PRESUPUESTARIO	#2 _ CICLO DE RECURSO	#2 _ RAMO	#2 _ PROGRAMA PRESUPUESTARIO	MONTO_GLOBAL_APROBADO	MONTO_GLOBAL_MODIFICADO	FUENTES_FINANCIAMIENTO	NOMBRE	ID_ENTIDAD_RESPONSABLE	ENTIDAD_RESPONSABLE	ID_MUNICIPIO_RESPONSABLE	MUNICIPIO_RESPONSABLE	TIPO_PROGRAMA_PROYECTO	CLASIFICACION	SUBCLASIFICACION	INSTITUCION_EJECUTORA	NUMERO_PROYECTO	POBLACION_BENEFICIADA	MUJERES	HOMBRES	BENEFICIARIOS	METAS
2024	1	TAB23040 2286026	PROYECTO DE INVERSIÓN	2023	33-APORTACIONES FEDERALES PARA ENTIDADES TERRITORIALES DEL DISTRITO FEDERAL	1004-FAIS MUNICIPAL Y DE LAS DEMARCACIONES TERRITORIALES DEL DISTRITO FEDERAL	.	.	.	303,271.07	295,761.51	{FF1: {CICLO_RECURSO:2023, RAMO:33, MODALIDAD:1, PROG_PRES:4, TIPO_RECURSO:FEDERALES (APORTACIONES, SUBSIDIOS Y CONVENIOS), MONTO:303271.07, MODIFICADO:295761.51}}	OP0098. CONSTRUCCIÓN DE TECHO FIRME, EN LA LOCALIDAD DE LA MIXTECA 2DA. SECCION, MUNICIPIO DE CENTLA, TABASCO. - 288716	27	TABASCO	3	CENTLA	PROYECTO DE INVERSIÓN DE INFRAESTRUCTURA SOCIAL	VIVIENDA	SIN IDENTIFICAR	MUNICIPIO DE CENTLA	288716	S	21	19	0	{META1: (UNIDAD_MEDIDA:METROS CUADRADOS, META:360.0, META_MODIFICADA:360.0)}
2024	1	TAB23040 2286050	PROYECTO DE INVERSIÓN	2023	33-APORTACIONES FEDERALES PARA ENTIDADES TERRITORIALES DEL DISTRITO FEDERAL	1004-FAIS MUNICIPAL Y DE LAS DEMARCACIONES TERRITORIALES DEL DISTRITO FEDERAL	.	.	.	303,271.07	295,761.51	{FF1: {CICLO_RECURSO:2023, RAMO:33, MODALIDAD:1, PROG_PRES:4, TIPO_RECURSO:FEDERALES (APORTACIONES, SUBSIDIOS Y CONVENIOS), MONTO:303271.07, MODIFICADO:295761.51}}	OP0099. CONSTRUCCIÓN DE TECHO FIRME, EN LA LOCALIDAD DE LA MIXTECA 3RA. SECCION, MUNICIPIO DE CENTLA, TABASCO. - 288817	27	TABASCO	3	CENTLA	PROYECTO DE INVERSIÓN DE INFRAESTRUCTURA SOCIAL	VIVIENDA	SIN IDENTIFICAR	MUNICIPIO DE CENTLA	288817	S	21	19	0	{META1: (UNIDAD_MEDIDA:METROS CUADRADOS, META:360.0, META_MODIFICADA:360.0)}
2024	1	TAB23040 2286070	PROYECTO DE INVERSIÓN	2023	33-APORTACIONES FEDERALES PARA ENTIDADES TERRITORIALES DEL DISTRITO FEDERAL	1004-FAIS MUNICIPAL Y DE LAS DEMARCACIONES TERRITORIALES DEL DISTRITO FEDERAL	.	.	.	522,222.79	509,204.74	{FF1: {CICLO_RECURSO:2023, RAMO:33, MODALIDAD:1, PROG_PRES:4, TIPO_RECURSO:FEDERALES (APORTACIONES, SUBSIDIOS Y CONVENIOS), MONTO:522222.79, MODIFICADO:509204.74}}	OP0100. CONSTRUCCIÓN DE TECHO FIRME, EN LA LOCALIDAD DE JOSE MA. MORELOS Y PAVÓN TINTALILLO, MUNICIPIO DE CENTLA, TABASCO. - 288882	27	TABASCO	3	CENTLA	PROYECTO DE INVERSIÓN DE INFRAESTRUCTURA SOCIAL	VIVIENDA	SIN IDENTIFICAR	MUNICIPIO DE CENTLA	288882	S	41	39	0	{META1: (UNIDAD_MEDIDA:METROS CUADRADOS, META:720.0, META_MODIFICADA:720.0)}
2024	1	TAB23040 2286488	PROYECTO DE INVERSIÓN	2023	33-APORTACIONES FEDERALES PARA ENTIDADES TERRITORIALES DEL DISTRITO FEDERAL	1004-FAIS MUNICIPAL Y DE LAS DEMARCACIONES TERRITORIALES DEL DISTRITO FEDERAL	.	.	.	1,583,919.00	1,545,017.19	{FF1: {CICLO_RECURSO:2023, RAMO:33, MODALIDAD:1, PROG_PRES:4, TIPO_RECURSO:FEDERALES (APORTACIONES, SUBSIDIOS Y CONVENIOS), MONTO:1583919.0, MODIFICADO:1545017.19}}	OP0114. CONSTRUCCIÓN DE GUARNICIONES Y BANQUETAS EN LA CALLE JOSE MARIA PINOSUAREZ, TRAMO CALLE QUINTIN ARAUZ A CALLE MARIANO MATAMOROS, EN LA LOCALIDAD DE VILLA VICENTE GUERRERO, MUNICIPIO DE CENTLA, TABASCO. - 290426	27	TABASCO	3	CENTLA	PROYECTO DE INVERSIÓN DE INFRAESTRUCTURA SOCIAL	TRANSPORTES Y VIALIDADES	SIN IDENTIFICAR	MUNICIPIO DE CENTLA	290426	S	4,140	4,048	0	{META1: (UNIDAD_MEDIDA:METROS CUADRADOS, META:1936.62, META_MODIFICADA:1936.62)}

INFORME SOBRE EL EJERCICIO, DESTINO, Y RESULTADOS DE LOS RECURSOS FEDERALES TRANSFERIDOS

MUNICIPIO DE CENTLA

SISTEMA DE SEGUIMIENTO DE LOS RECURSOS FEDERALES TRANSFERIDOS

MODULO: DESTINO DEL GASTO

ENTIDAD: TABASCO

PERIODO: PRIMER TRIMESTRE 2024

000062



DETALLE_PROYECTO			AVANCE_FINANCIERO							AVANCES_FISICOS	FOTOS	ESTATUS	FLUJO	OBSERVACIONES		
FOLIO	TIPO_GEOREFERENCIA	GEOREFERENCIAS	FECHA_INICIO	FECHA_TERMINO	RECAUDADO	COMPROMETIDO	DEVENGADO	EJERCIDO	PAGADO	CONTRATOS	AVANCES_FISICOS	CARPETA_FOTOS	ESTATUS	FLUJO	OBSERVACIONES_CAPTURISTA	OBSERVACIONES_REVISION
TAB23040 2286026	1	{GEO1: {CVE_MUNICIPIO:3, LOCALIDAD:127, DIRECCION:CALLE MARGEN DEL RIO RANCHERIA MIXTECA 2DA SECCIÓN, 86759 MIXTECA 2DA SECCIÓN, CENTLA TABASCO ENTRE PROLONGACION AL RIO Y , LA LOCALIDAD SE ENCUENTRA A UNA DISTANCIA 188 KM DE LA CABECERA MUNICIPAL HACIÉNDOSE UN RECORRIDO AP. LON:-92.58163233, LAT:18.10150308}}	27-07-2023	09-09-2023	295,761.51	295,761.51	295,761.51	295,761.51	295,761.51	{CTTO1: {TIPO_OBRA:OBRA, NUMERO_CONTRATO:OP0098/2023, CONTRATISTA:URBANIZADORA Y CONSTRUCTORA IKMA S.A. DE C.V., CONVOCANTE:MUNICIPIO DE CENTLA, MONTO:295761.51, IMPORTE_MODIFICADO:303271.07}}	{META1: {UNIDAD_MEDIDA:METROS CUADRADOS, AVANCE:360.0}}	{2286026/PROYECTO_INICIO, 2286026/PROYECTO_PROCESO, 2286026/PROYECTO_FIN, 2286026/PROYECTO_INICIO, 2286026/PROYECTO_PROCESO, 2286026/PROYECTO_INICIO}	TERMINADO	VALIDADO AVANCES	SIN OBSERVACIONES	SIN OBSERVACIONES
TAB23040 2286050	1	{GEO1: {CVE_MUNICIPIO:3, LOCALIDAD:128, DIRECCION:CALLE MARGEN DEL RIO RANCHERIA MIXTECA 3RA SECCIÓN, 86759 MIXTECA 3RA SECCIÓN, CENTLA TABASCO ENTRE PROLONGACION AL RIO Y , LA LOCALIDAD SE ENCUENTRA A UNA DISTANCIA 184 KM DE LA CABECERA MUNICIPAL HACIÉNDOSE UN RECORRIDO AP. LON:-92.56552845, LAT:18.09150714}}	27-07-2023	09-09-2023	295,761.51	295,761.51	295,761.51	295,761.51	295,761.51	{CTTO1: {TIPO_OBRA:OBRA, NUMERO_CONTRATO:OP0099/2023, CONTRATISTA:URBANIZADORA Y CONSTRUCTORA IKMA S.A. DE C.V., CONVOCANTE:MUNICIPIO DE CENTLA, MONTO:295761.51, IMPORTE_MODIFICADO:303271.07}}	{META1: {UNIDAD_MEDIDA:METROS CUADRADOS, AVANCE:360.0}}	{2286050/PROYECTO_PROCESO, 2286050/PROYECTO_INICIO, 2286050/PROYECTO_PROCESO, 2286050/PROYECTO_FIN, 2286050/PROYECTO_INICIO, 2286050/PROYECTO_PROCESO}	TERMINADO	VALIDADO AVANCES	SIN OBSERVACIONES	SIN OBSERVACIONES
TAB23040 2286070	1	{GEO1: {CVE_MUNICIPIO:3, LOCALIDAD:164, DIRECCION:CALLE MARGEN DEL RIO RANCHERIA JOSÉ MARÍA MORELOS Y PAVÓN TINTALILLO, 86759 JOSÉ MARÍA MORELOS Y PAVÓN (TINTALILLO), CENTLA TABASCO ENTRE PROLONGACION AL RIO Y , LA LOCALIDAD SE ENCUENTRA A UNA DISTANCIA 89 KM DE LA CABECERA, LON:-92.60683272, LAT:18.14877708}}	27-07-2023	09-09-2023	509,204.74	509,204.74	509,204.74	509,204.74	509,204.74	{CTTO1: {TIPO_OBRA:OBRA, NUMERO_CONTRATO:OP0100/2023, CONTRATISTA:URBANIZADORA Y CONSTRUCTORA IKMA S.A. DE C.V., CONVOCANTE:MUNICIPIO DE CENTLA, MONTO:509204.74, IMPORTE_MODIFICADO:52222.79}}	{META1: {UNIDAD_MEDIDA:METROS CUADRADOS, AVANCE:720.0}}	{2286070/PROYECTO_INICIO, 2286070/PROYECTO_PROCESO, 2286070/PROYECTO_FIN, 2286070/PROYECTO_PROCESO, 2286070/PROYECTO_FIN}	TERMINADO	VALIDADO AVANCES	SIN OBSERVACIONES	SIN OBSERVACIONES
TAB23040 2286488	1	{GEO1: {CVE_MUNICIPIO:3, LOCALIDAD:61, DIRECCION:CALLE JOSÉ MARIA PINO SUÁREZ VILLA VICENTE GUERRERO, 86761 VICENTE GUERRERO, CENTLA TABASCO ENTRE CALLE MARIANO MATAMOROS Y CALLE QUINTÍN ARAUZ, CALLE BENITO JUAREZ LA LOCALIDAD SE ENCUENTRA A UNA DISTANCIA DE 35 KM DE LA CABEC, LON:-92.89170533, LAT:18.39106845}}	18-09-2023	31-10-2023	1,545,017.19	1,545,017.19	1,545,017.19	1,545,017.19	1,545,017.19	{CTTO1: {TIPO_OBRA:OBRA, NUMERO_CONTRATO:OP0114/2023, CONTRATISTA:JOSE LUIS ARCHILA RUIZ, CONVOCANTE:MUNICIPIO DE CENTLA, MONTO:1545017.19, IMPORTE_MODIFICADO:1583919.0}}	{META1: {UNIDAD_MEDIDA:METROS CUADRADOS, AVANCE:1936.62}}	{2286488/PROYECTO_INICIO, 2286488/PROYECTO_PROCESO, 2286488/PROYECTO_FIN, 2286488/PROYECTO_PROCESO}	TERMINADO	VALIDADO AVANCES	SIN OBSERVACIONES	SIN OBSERVACIONES

*Handwritten signature or initials.*



INFORME SOBRE EL EJERCICIO, DESTINO, Y RESULTADOS DE LOS RECURSOS FEDERALES TRANSFERIDOS

MUNICIPIO DE CENTLA

SISTEMA DE SEGUIMIENTO DE LOS RECURSOS FEDERALES TRANSFERIDOS

MODULO: DESTINO DEL GASTO

ENTIDAD: TABASCO

PERIODO: PRIMER TRIMESTRE 2024

000063



DETALLE\_PROYECTO

CICLO	TRIMESTRE	FOLIO	CATEGORIA	#1_CICLO DE RECURSO	#1_RAMO	#1_PROGRAMA PRESUPUESTARIO	#2_CICLO DE RECURSO	#2_RAMO	#2_PROGRAMA PRESUPUESTARIO	MONTO_GLOBAL_APROBADO	MONTO_GLOBAL_MODIFICADO	FUENTES_FINANCIAMIENTO	NOMBRE	ID_ENTIDAD_RESPONSABLE	ENTIDAD_RESPONSABLE	ID_MUNICIPIO_RESPONSABLE	MUNICIPIO_RESPONSABLE	TIPO_PROGRAMA_PROYECTO	CLASIFICACION	SUBCLASIFICACION	INSTITUCION_EJECUTORA	NUMERO_PROYECTO	POBLACION_BENEFICIADA	MUJERES	HOMBRES	BENEFICIARIOS	METAS
2024	1	TAB23040 2286499	PROYECTO DE INVERSIÓN	2023	33-APORTACIONES FEDERALES PARA ENTIDADES FEDERATIVAS Y MUNICIPIOS	1004-FAIS MUNICIPAL Y DE LAS DEMARCACIONES TERRITORIALES DEL DISTRITO FEDERAL				5,809,214.78	6,356,219.59	{FF1: {CICLO_RECURSO:2023, RAMO:33, MODALIDAD:1, PROG_PRES:4, TIPO_RECURSO:FEDERALES (APORTACIONES, SUBSIDIOS Y CONVENIOS), MONTO:5809214.78, MODIFICADO:6356219.59}}	OP0116. REHABILITACION DE CAMINO PRINCIPAL CON PAVIMENTO ASFALTICO EN CALIENTE, EN LA LOCALIDAD DE LA RANCHERIA EL CARMEN 2DA. SECCION, MUNICIPIO DE CENTLA, TABASCO. - 290469	27	TABASCO	3	CENTLA	PROYECTO DE INVERSIÓN DE INFRAESTRUCTURA SOCIAL	TRANSPORTES Y VIALIDADES	SIN IDENTIFICAR	MUNICIPIO DE CENTLA	290469	S	140	168	0	{META1: {UNIDAD_MEDIDA:METROS LINEALES, META:1920.0, META_MODIFICADA:1920.0}}
2024	1	TAB23040 2287532	PROYECTO DE INVERSIÓN	2023	33-APORTACIONES FEDERALES PARA ENTIDADES FEDERATIVAS Y MUNICIPIOS	1004-FAIS MUNICIPAL Y DE LAS DEMARCACIONES TERRITORIALES DEL DISTRITO FEDERAL				388,561.84	378,423.41	{FF1: {CICLO_RECURSO:2023, RAMO:33, MODALIDAD:1, PROG_PRES:4, TIPO_RECURSO:FEDERALES (APORTACIONES, SUBSIDIOS Y CONVENIOS), MONTO:388561.84, MODIFICADO:378423.41}}	OP0134. CONSTRUCCIÓN DE TECHO FIRME, EN LA LOCALIDAD DEL EJ. LUIS ECHEVERRIA ALVAREZ, MUNICIPIO DE CENTLA, TABASCO. - 295533	27	TABASCO	3	CENTLA	PROYECTO DE INVERSIÓN DE INFRAESTRUCTURA SOCIAL	VIVIENDA	SIN IDENTIFICAR	MUNICIPIO DE CENTLA	295533	S	31	29	0	{META1: {UNIDAD_MEDIDA:METROS CUADRADOS, META:540.0, META_MODIFICADA:540.0}}
2024	1	TAB23040 2292722	PROYECTO DE INVERSIÓN	2023	33-APORTACIONES FEDERALES PARA ENTIDADES FEDERATIVAS Y MUNICIPIOS	1004-FAIS MUNICIPAL Y DE LAS DEMARCACIONES TERRITORIALES DEL DISTRITO FEDERAL				16,802,082.55	16,382,169.70	{FF1: {CICLO_RECURSO:2023, RAMO:33, MODALIDAD:1, PROG_PRES:4, TIPO_RECURSO:FEDERALES (APORTACIONES, SUBSIDIOS Y CONVENIOS), MONTO:1680208255E7, MODIFICADO:1.63821697E7}}	OP0087. CONSTRUCCIÓN DE RED SUBTERRÁNEA DE DISTRIBUCIÓN DE ENERGIA ELECTRICA DE BAJA Y MEDIA TENSION, EN CALLES ADYACENTES AL PARQUE CENTRAL QUINTIN ARAUZ CARRILLO, EN LA LOCALIDAD DE FRONTERA, MUNICIPIO DE CENTLA, TABASCO. - 320546	27	TABASCO	3	CENTLA	PROYECTO DE INVERSIÓN DE INFRAESTRUCTURA SOCIAL	URBANIZACIÓN	SIN IDENTIFICAR	MUNICIPIO DE CENTLA	320546	S	11,690	11,105	0	{META1: {UNIDAD_MEDIDA:METROS LINEALES, META:838.0, META_MODIFICADA:838.0}}
2024	1	TAB23040 2292723	PROYECTO DE INVERSIÓN	2023	33-APORTACIONES FEDERALES PARA ENTIDADES FEDERATIVAS Y MUNICIPIOS	1004-FAIS MUNICIPAL Y DE LAS DEMARCACIONES TERRITORIALES DEL DISTRITO FEDERAL				335,811.07	327,587.72	{FF1: {CICLO_RECURSO:2023, RAMO:33, MODALIDAD:1, PROG_PRES:4, TIPO_RECURSO:FEDERALES (APORTACIONES, SUBSIDIOS Y CONVENIOS), MONTO:335811.07, MODIFICADO:327587.72}}	OP0088. REHABILITACIÓN DE PAVIMENTO CON CONCRETO HIDRÁULICO BACHEO EN LA CALLE BENITO JUÁREZ, EN LA LOCALIDAD DE VILLA IGNACIO ALLENDE, MUNICIPIO DE CENTLA, TABASCO. - 320552	27	TABASCO	3	CENTLA	PROYECTO DE INVERSIÓN DE INFRAESTRUCTURA SOCIAL	TRANSPORTES Y VIALIDADES	SIN IDENTIFICAR	MUNICIPIO DE CENTLA	320552	S	1,714	1,694	0	{META1: {UNIDAD_MEDIDA:METROS CUADRADOS, META:224.36, META_MODIFICADA:224.36}}

*Handwritten signature and mark.*

INFORME SOBRE EL EJERCICIO, DESTINO, Y RESULTADOS DE LOS RECURSOS FEDERALES TRANSFERIDOS

MUNICIPIO DE CENTLA

SISTEMA DE SEGUIMIENTO DE LOS RECURSOS FEDERALES TRANSFERIDOS

MODULO: DESTINO DEL GASTO

ENTIDAD: TABASCO

PERIODO: PRIMER TRIMESTRE 2024

000064



DETALLE_PROYECTO					AVANCE_FINANCIERO						AVANCES_FISICOS	FOTOS	ESTATUS	FLUJO	OBSERVACIONES	
FOLIO	TIPO_GEOREFERENCIA	GEOREFERENCIAS	FECHA_INICIO	FECHA_TERMINO	RECAUDADO	COMPROMETIDO	DEVENGADO	EJERCIDO	PAGADO	CONTRATOS	AVANCES_FISICOS	CARPETA_FOTOS	ESTATUS	FLUJO	OBSERVACIONES_CAPTURISTA	OBSERVACIONES_REVISION
TAB23040 2286499	1	{GEO1: {CVE_MUNICIPIO:3, LOCALIDAD:319, DIRECCION:CAMINO TRAMO EL CARMEN 2DA. SECCION - CONSTANCIA Y VENECIA ENTRONQUE MARGEN DERECHO KILOMETRO 1 + 900 RANCHERIA EL CARMEN 2DA SECCION, 86762 EL CARMEN 2DA. SECCION, CENTLA TABASCO ENTRE CAMINO EL CARMEN 2DA. SECCION Y PROLONG, LON:-92.83671459, LAT:18.42332274}}	18-09-2023	31-10-2023	6,356,219.59	6,356,219.59	6,356,219.59	6,356,219.59	6,356,219.59	{CTTO1: {TIPO_OBRA:OBRA, NUMERO_CONTRATO:OP0116/2023, CONTRATISTA:CAMINOS, OBRAS Y SERVICIOS TABASCO, S.A. DE C.V., CONVOCANTE:MUNICIPIO DE CENTLA, MONTO:5663567.18, IMPORTE_MODIFICADO:5809214.78}}	{META1: {UNIDAD_MEDIDA:METROS LINEALES, AVANCE:1920.0}}	{2286499/PROYECTO_FINICIO, 2286499/PROYECTO_INICIO, 2286499/PROYECTO_FINOCESO, 2286499/PROYECTO_INICIO}	TERMINADO	VALIDADO AVANCES	SIN OBSERVACIONES	SIN OBSERVACIONES
TAB23040 2287532	1	{GEO1: {CVE_MUNICIPIO:3, LOCALIDAD:213, DIRECCION:CALLE MARGEN DEL RIO GRIJALVA EJIDO LUIS ECHEVERRIA ALVAREZ, 86753 LUIS ECHEVERRIA ALVAREZ, CENTLA TABASCO ENTRE CARRETERA FRONTERA Y CARRETERA JONUTA, LA LOCALIDAD SE ENCUENTRA A UNA DISTANCIA 14 KM DE LA CABECERA MUNICIPAL, LON:-92.64511354, LAT:18.47884243}}	18-09-2023	31-10-2023	378,423.41	378,423.41	378,423.41	378,423.41	378,423.41	{CTTO1: {TIPO_OBRA:OBRA, NUMERO_CONTRATO:OP0134/2023, CONTRATISTA:WILBERT RAMIREZ DE LA CRUZ, CONVOCANTE:MUNICIPIO DE CENTLA, MONTO:378423.41, IMPORTE_MODIFICADO:388561.84}}	{META1: {UNIDAD_MEDIDA:METROS CUADRADOS, AVANCE:540.0}}	{2287532/PROYECTO_INICIO, 2287532/PROYECTO_PR OCESO, 2287532/PROYECTO_FINICIO, 2287532/PROYECTO_PR OCESO, 2287532/PROYECTO_FINICIO}	TERMINADO	VALIDADO AVANCES	SIN OBSERVACIONES	SIN OBSERVACIONES
TAB23040 2292722	1	{GEO1: {CVE_MUNICIPIO:3, LOCALIDAD:1, DIRECCION:CALLE BENITO JUÁREZ GARCIA PUERTO FRONTERA CENTRO, 86750 FRONTERA, CENTLA TABASCO ENTRE CALLE JUAN ALDAMA Y CALLE FRANCISCO I. MADERO, CALLE 5 DE MAYO EL AREA DE RODAMIENTO DE LA OBRA SE ENCUENTRA SOBRE LAS CAYYES ADYACENTES E L, LON:-92.65303702, LAT:18.53068079}}	17-08-2023	30-11-2023	16,382,169.70	16,382,169.70	16,382,169.70	16,382,169.70	16,382,169.70	{CTTO1: {TIPO_OBRA:OBRA, NUMERO_CONTRATO:OP0087/2023, CONTRATISTA:EXCALIBUR TECHNOLOGIES, S. DE R.L. DE C.V., CONVOCANTE:MUNICIPIO DE CENTLA, MONTO:1.680208255E7, IMPORTE_MODIFICADO:1.63821697E7}}	{META1: {UNIDAD_MEDIDA:METROS LINEALES, AVANCE:838.0}}	{2292722/PROYECTO_INICIO, 2292722/PROYECTO_FINICIO, 2292722/PROYECTO_PR OCESO, 2292722/PROYECTO_FINICIO}	TERMINADO	VALIDADO AVANCES	SIN OBSERVACIONES	SIN OBSERVACIONES
TAB23040 2292723	1	{GEO1: {CVE_MUNICIPIO:3, LOCALIDAD:35, DIRECCION:CALLE BENITO JUÁREZ VILLA IGNACIO ALLENDE, 86760 IGNACIO ALLENDE, CENTLA TABASCO ENTRE CALLE VICENTE GUERRERO Y CALLE QUINTANARRO, CALLE FRANCISCO I. MADERO LA LOCALIDAD SE ENCUENTRA A UNA DISTANCIA DE 34.7 KM DE LA CABECERA MUN, LON:-92.84378543, LAT:18.38315707}}	27-07-2023	25-08-2023	327,587.72	327,587.72	327,587.72	327,587.72	327,587.72	{CTTO1: {TIPO_OBRA:OBRA, NUMERO_CONTRATO:OP0088/2023, CONTRATISTA:WILLIAMS ALEJANDRO PARDO CORNELIO, CONVOCANTE:MUNICIPIO DE CENTLA, MONTO:335811.07, IMPORTE_MODIFICADO:327587.72}}	{META1: {UNIDAD_MEDIDA:METROS CUADRADOS, AVANCE:224.36}}	{2292723/PROYECTO_INICIO, 2292723/PROYECTO_PR OCESO, 2292723/PROYECTO_INICIO, 2292723/PROYECTO_PR OCESO, 2292723/PROYECTO_FINICIO}	TERMINADO	VALIDADO AVANCES	SIN OBSERVACIONES	SIN OBSERVACIONES

INFORME SOBRE EL EJERCICIO, DESTINO, Y RESULTADOS DE LOS RECURSOS FEDERALES TRANSFERIDOS

MUNICIPIO DE CENTLA

SISTEMA DE SEGUIMIENTO DE LOS RECURSOS FEDERALES TRANSFERIDOS

MODULO: DESTINO DEL GASTO

ENTIDAD: TABASCO

PERIODO: PRIMER TRIMESTRE 2024

000065



DETALLE\_PROYECTO

CICLO	TRIMESTRE	FOLIO	CATEGORIA	#1_CICLO DE RECURSO	#1_RAMO	#1_PROGRAMA PRESUPUESTARIO	#2_CICLO DE RECURSO	#2_RAMO	#2_PROGRAMA PRESUPUESTARIO	MONTO_GLOBAL_APROBADO	MONTO_GLOBAL_MODIFICADO	FUENTES_FINANCIAMIENTO	NOMBRE	ID_ENTIDAD_RESPONSABLE	ENTIDAD_RESPONSABLE	ID_MUNICIPIO_RESPONSABLE	MUNICIPIO_RESPONSABLE	TIPO_PROGRAMA_PROYECTO	CLASIFICACION	SUBCLASIFICACION	INSTITUCION_EJECUTORA	NUMERO_PROYECTO	POBLACION_BENEFICIADA	MUJERES	HOMBRES	BENEFICIARIOS	METAS
2024	1	TAB23040 2293055	PROYECTO DE INVERSIÓN	2023	33-APORTACIONES FEDERALES PARA ENTIDADES TERRITORIALES DEL DISTRITO FEDERAL	1004-FAIS MUNICIPAL Y DE LAS DEMARCACIONES TERRITORIALES DEL DISTRITO FEDERAL				513,011.31	467,726.65	{FF1: {CICLO_RECURSO:2023, RAMO:33, MODALIDAD:1, PROG_PRES:4, TIPO_RECURSO:FEDERALES (APORTACIONES, SUBSIDIOS Y CONVENIOS), MONTO:513011.31, MODIFICADO:467726.65}}	OP0141. CONSTRUCCIÓN DE AULA DIDÁCTICA EN LA ESCUELA PRIMARIA FEDERAL BENITO JUÁREZ CLAVE 27DPR1511L, EN LA LOCALIDAD DE LA RA. CHILAPA 1RA. SECCIÓN MARGEN IZQUIERDA, MUNICIPIO DE CENTLA, TABASCO. - 321812	27	TABASCO	3	CENTLA	PROYECTO DE INVERSIÓN DE INFRAESTRUCTURA SOCIAL	EDUCACIÓN	SIN IDENTIFICAR	MUNICIPIO DE CENTLA	321812	S	38	37	0	{META1: {UNIDAD_MEDIDA:AULA, META:1.0, META_MODIFICADA:1.0}}
2024	1	TAB23040 2293419	PROYECTO DE INVERSIÓN	2023	33-APORTACIONES FEDERALES PARA ENTIDADES TERRITORIALES DEL DISTRITO FEDERAL	1004-FAIS MUNICIPAL Y DE LAS DEMARCACIONES TERRITORIALES DEL DISTRITO FEDERAL				509,905.17	458,188.49	{FF1: {CICLO_RECURSO:2023, RAMO:33, MODALIDAD:1, PROG_PRES:4, TIPO_RECURSO:FEDERALES (APORTACIONES, SUBSIDIOS Y CONVENIOS), MONTO:509905.17, MODIFICADO:458188.49}}	OP0142. CONSTRUCCIÓN DE AULA DIDACTICA EN LA ESCUELA PRIMARIA GENERAL EMILIANO ZAPATA, CLAVE 27DPR1036Z, EN LA LOCALIDAD DE VILLA IGNACIO ALLENDE, MUNICIPIO DE CENTLA, TABASCO. - 323152	27	TABASCO	3	CENTLA	PROYECTO DE INVERSIÓN DE INFRAESTRUCTURA SOCIAL	EDUCACIÓN	SIN IDENTIFICAR	MUNICIPIO DE CENTLA	323152	S	186	179	0	{META1: {UNIDAD_MEDIDA:AULA, META:1.0, META_MODIFICADA:1.0}}
2024	1	TAB23040 2293422	PROYECTO DE INVERSIÓN	2023	33-APORTACIONES FEDERALES PARA ENTIDADES TERRITORIALES DEL DISTRITO FEDERAL	1004-FAIS MUNICIPAL Y DE LAS DEMARCACIONES TERRITORIALES DEL DISTRITO FEDERAL				2,311,514.04	2,253,692.60	{FF1: {CICLO_RECURSO:2023, RAMO:33, MODALIDAD:1, PROG_PRES:4, TIPO_RECURSO:FEDERALES (APORTACIONES, SUBSIDIOS Y CONVENIOS), MONTO:2311514.04, MODIFICADO:2253692.6}}	OP0143. CONSTRUCCIÓN DE CANCHA DEPORTIVA DE USOS MÚLTIPLES TECHADA CON SISTEMA DE CUBIERTA AUTOSOPORTANTE EN EL COLEGIO DE BACHILLERES PLANTEL NÚM. 18 CLAVE 27ECB0020L DE LA LOCALIDAD VILLA VICENTE GUERRERO, MUNICIPIO DE CENTLA, TABASCO. - 323157	27	TABASCO	3	CENTLA	PROYECTO DE INVERSIÓN DE INFRAESTRUCTURA SOCIAL	DEPORTE	SIN IDENTIFICAR	MUNICIPIO DE CENTLA	323157	S	600	608	0	{META1: {UNIDAD_MEDIDA:CANCHA(S), META:1.0, META_MODIFICADA:1.0}}
2024	1	TAB23040 2293894	PROYECTO DE INVERSIÓN	2023	33-APORTACIONES FEDERALES PARA ENTIDADES TERRITORIALES DEL DISTRITO FEDERAL	1004-FAIS MUNICIPAL Y DE LAS DEMARCACIONES TERRITORIALES DEL DISTRITO FEDERAL				496,524.93	488,377.71	{FF1: {CICLO_RECURSO:2023, RAMO:33, MODALIDAD:1, PROG_PRES:4, TIPO_RECURSO:FEDERALES (APORTACIONES, SUBSIDIOS Y CONVENIOS), MONTO:496524.93, MODIFICADO:488377.71}}	OP0144. CONSTRUCCIÓN DE BARRA PERIMETRAL EN LA ESCUELA PRIMARIA RURAL FEDERAL FELIPE CARRILLO PUERTO, CLAVE 27DPR1277X, EN LA LOCALIDAD DE LA COL. SAN JUAN, MUNICIPIO DE CENTLA, TABASCO. - 324765	27	TABASCO	3	CENTLA	PROYECTO DE INVERSIÓN DE INFRAESTRUCTURA SOCIAL	EDUCACIÓN	SIN IDENTIFICAR	MUNICIPIO DE CENTLA	324765	S	60	55	0	{META1: {UNIDAD_MEDIDA:METROS LINEALES, META:73.5, META_MODIFICADA:73.5}}

*[Handwritten signature]*

INFORME SOBRE EL EJERCICIO, DESTINO, Y RESULTADOS DE LOS RECURSOS FEDERALES TRANSFERIDOS

MUNICIPIO DE CENTLA

SISTEMA DE SEGUIMIENTO DE LOS RECURSOS FEDERALES TRANSFERIDOS

MODULO: DESTINO DEL GASTO

ENTIDAD: TABASCO

PERIODO: PRIMER TRIMESTRE 2024

000060



DETALLE_PROYECTO					AVANCE_FINANCIERO							AVANCES_FISICOS	FOTOS	ESTATUS	FLUJO	OBSERVACIONES	
FOLIO	TIPO_GEOREFERENCIA	GEOREFERENCIAS	FECHA_INICIO	FECHA_TERMINO	RECAUDADO	COMPROMETIDO	DEVENGADO	EJERCIDO	PAGADO	CONTRATOS	AVANCES_FISICOS	CARPETA_FOTOS	ESTATUS	FLUJO	OBSERVACIONES_CAPTURISTA	OBSERVACIONES_REVISION	
TAB23040 2293055	1	{GEO1: {CVE_MUNICIPIO:3, LOCALIDAD:21, DIRECCION:CALLE MARGEN DEL RIO GRUJALVA RANCHERIA CHILAPA 1RA. SECCIÓN (MARGEN IZQUIERDA), 86759 CHILAPA 1RA. SECCIÓN (MARGEN IZQUIERDA), CENTLA TABASCO ENTRE CAMINO CRUCERO TAMULTE DE LAS SABANAS Y CAMINO LAGUNA EL VIENTO, LA LOCALIDAD, LON:-92.68591469, LAT:18.21801142}}	06-11-2023	20-12-2023	467,726.65	467,726.65	467,726.65	467,726.65	467,726.65	{CTTO1: {TIPO_OBRA:OBRA, NUMERO_CONTRATO:OP0141/2023, CONTRATISTA:CONSTRUDPA, S.A. DE C.V., CONVOCANTE:MUNICIPIO DE CENTLA, MONTO:499761.48, IMPORTE_MODIFICADO:499761.48}}	{META1: {UNIDAD_MEDIDA:AULA, AVANCE:1.0}}	{2293055/PROYECTO_FIN, 2293055/PROYECTO_POCESO, 2293055/PROYECTO_INICIO, 2293055/PROYECTO_POCESO, 2293055/PROYECTO_INICIO}	TERMINADO	VALIDADO AVANCES	SIN OBSERVACIONES	SIN OBSERVACIONES	
TAB23040 2293419	1	{GEO1: {CVE_MUNICIPIO:3, LOCALIDAD:35, DIRECCION:CALLE CONSTITUCIÓN VILLA IGNACIO ALLENDE, 86760 IGNACIO ALLENDE, CENTLA TABASCO ENTRE CALLE TOMAS GARRIDO Y CALLE 5 DE MAYO, CALLE JOSÉ MARIÁ MORELOS Y PAVÓN LA LOCALIDAD SE ENCUENTRA A UNA DISTANCIA DE 34.7 KM DE LA CABECERA MU, LON:-92.84761371, LAT:18.38319112}}	06-11-2023	20-12-2023	458,188.49	458,188.49	458,188.49	458,188.49	458,188.49	{CTTO1: {TIPO_OBRA:OBRA, NUMERO_CONTRATO:OP0142/2023, CONTRATISTA:LUIS FLOTA BARRUETA, CONVOCANTE:MUNICIPIO DE CENTLA, MONTO:497020.68, IMPORTE_MODIFICADO:509905.17}}	{META1: {UNIDAD_MEDIDA:AULA, AVANCE:1.0}}	{2293419/PROYECTO_INICIO, 2293419/PROYECTO_POCESO, 2293419/PROYECTO_FIN, 2293419/PROYECTO_POCESO, 2293419/PROYECTO_INICIO}	TERMINADO	VALIDADO AVANCES	SIN OBSERVACIONES	SIN OBSERVACIONES	
TAB23040 2293422	1	{GEO1: {CVE_MUNICIPIO:3, LOCALIDAD:61, DIRECCION:CALLE BENITO JUÁREZ VILLA VICENTE GUERRERO, 86761 VICENTE GUERRERO, CENTLA TABASCO ENTRE CALLE BENITO JUAREZ Y CALLE 5 DE MAYO, CALLE MARIANO MATAMOROS 18.38943409065731 92.88907132809783 LA LOCALIDAD SE ENCUENTRA A UNA DISTANCI, LON:-92.88884969, LAT:18.38878522}}	06-11-2023	20-12-2023	2,253,692.60	2,253,692.60	2,253,692.60	2,253,692.60	2,253,692.60	{CTTO1: {TIPO_OBRA:OBRA, NUMERO_CONTRATO:OP0143/2023, CONTRATISTA:JESUS DAVID GUERRA CRUZ, CONVOCANTE:MUNICIPIO DE CENTLA, MONTO:2253692.6, IMPORTE_MODIFICADO:2311514.04}}	{META1: {UNIDAD_MEDIDA:CANCHA(S), AVANCE:1.0}}	{2293422/PROYECTO_FIN, 2293422/PROYECTO_POCESO, 2293422/PROYECTO_INICIO, 2293422/PROYECTO_FIN, 2293422/PROYECTO_POCESO}	TERMINADO	VALIDADO AVANCES	SIN OBSERVACIONES	SIN OBSERVACIONES	
TAB23040 2293894	1	{GEO1: {CVE_MUNICIPIO:3, LOCALIDAD:89, DIRECCION:PROLONGACION VICENTE GUERRERO COMALCALCO-PARAISO COLONIA SAN JUAN, 86761 SAN JUAN, CENTLA TABASCO ENTRE CARRETERA COMALCALCO Y CARRETERA PARAISO, LA LOCALIDAD SE ENCUENTRA A UNA DISTANCIA 46 KM DE LA CABECERA MUNICIPAL HACIEND, LON:-92.97224308, LAT:18.40712165}}	06-11-2023	05-12-2023	488,377.71	488,377.71	488,377.71	488,377.71	488,377.71	{CTTO1: {TIPO_OBRA:OBRA, NUMERO_CONTRATO:OP0144/2023, CONTRATISTA:RICHARD MADRIGAL DE DIOS, CONVOCANTE:MUNICIPIO DE CENTLA, MONTO:488377.71, IMPORTE_MODIFICADO:496524.93}}	{META1: {UNIDAD_MEDIDA:METROS LINEALES, AVANCE:73.5}}	{2293894/PROYECTO_POCESO, 2293894/PROYECTO_INICIO, 2293894/PROYECTO_POCESO, 2293894/PROYECTO_FIN, 2293894/PROYECTO_POCESO, 2293894/PROYECTO_FIN}	TERMINADO	VALIDADO AVANCES	SIN OBSERVACIONES	SIN OBSERVACIONES	

INFORME SOBRE EL EJERCICIO, DESTINO, Y RESULTADOS DE LOS RECURSOS FEDERALES TRANSFERIDOS

MUNICIPIO DE CENTLA

SISTEMA DE SEGUIMIENTO DE LOS RECURSOS FEDERALES TRANSFERIDOS

MODULO: DESTINO DEL GASTO

ENTIDAD: TABASCO

PERIODO: PRIMER TRIMESTRE 2024

000067



DETALLE\_PROYECTO

CICLO	TRIMESTRE	FOLIO	CATEGORIA	#1_CICLO DE RECURSO	#1_RAMO	#1_PROGRAMA PRESUPUESTARIO	#2_CICLO DE RECURSO	#2_RAMO	#2_PROGRAMA PRESUPUESTARIO	MONTO_GLOBAL_APROBADO	MONTO_GLOBAL_MODIFICADO	FUENTES_FINANCIAMIENTO	NOMBRE	ID_ENTIDAD_RESPONSABLE	ENTIDAD_RESPONSABLE	ID_MUNICIPIO_RESPONSABLE	MUNICIPIO_RESPONSABLE	TIPO_PROGRAMA_PROYECTO	CLASIFICACION	SUBCLASIFICACION	INSTITUCION_EJECUTORA	NUMERO_PROYECTO	POBLACION_BENEFICIADA	MUJERES	HOMBRES	BENEFICIARIOS	METAS
2024	1	TAB230402294026	PROYECTO DE INVERSIÓN	2023	33-APORTACIONES FEDERALES PARA ENTIDADES FEDERATIVAS Y MUNICIPIOS	1004-FAIS MUNICIPAL Y DE LAS DEMARCACIONES TERRITORIALES DEL DISTRITO FEDERAL				1,385,672.48	1,351,090.83	{FF1: {CICLO_RECURSO:2023, RAMO:33, MODALIDAD:1, PROG_PRES:4, TIPO_RECURSO:FEDERALES (APORTACIONES, SUBSIDIOS Y CONVENIOS), MONTO:1385672.48, MODIFICADO:1351090.83}}	OP0145. CONSTRUCCIÓN DE BARDA PERIMETRAL EN EL INSTITUTO DE DIFUSIÓN TÉCNICA NÚM. 2 CLAVE 27ECT0002L, EN LA LOCALIDAD COL. ADOLFO LÓPEZ MATEOS, MUNICIPIO DE CENTLA, TABASCO. - 325244	27	TABASCO	3	CENTLA	PROYECTO DE INVERSIÓN DE INFRAESTRUCTURA SOCIAL	EDUCACIÓN	SIN IDENTIFICAR	MUNICIPIO DE CENTLA	325244	S	100	101	0	{META1: {UNIDAD_MEDIDA:METROS LINEALES, META:281.8, META_MODIFICADA:281.8}}
2024	1	TAB230402294029	PROYECTO DE INVERSIÓN	2023	33-APORTACIONES FEDERALES PARA ENTIDADES FEDERATIVAS Y MUNICIPIOS	1004-FAIS MUNICIPAL Y DE LAS DEMARCACIONES TERRITORIALES DEL DISTRITO FEDERAL				1,268,067.33	1,235,700.57	{FF1: {CICLO_RECURSO:2023, RAMO:33, MODALIDAD:1, PROG_PRES:4, TIPO_RECURSO:FEDERALES (APORTACIONES, SUBSIDIOS Y CONVENIOS), MONTO:1268067.33, MODIFICADO:1235700.57}}	OP0146. REHABILITACIÓN DE LA BIBLIOTECA PÚBLICA PROFR. JOSÉ EZEQUIEL CORTÁZAR MALDONADO, EN LA LOCALIDAD DE FRONTERA, MUNICIPIO DE CENTLA, TABASCO. - 325261	27	TABASCO	3	CENTLA	PROYECTO DE INVERSIÓN DE INFRAESTRUCTURA SOCIAL	EDUCACIÓN	SIN IDENTIFICAR	MUNICIPIO DE CENTLA	325261	S	12,070	10,954	0	{META1: {UNIDAD_MEDIDA:METROS CUADRADOS, META:1958.11, META_MODIFICADA:1958.11}}
2024	1	TAB230402294053	PROYECTO DE INVERSIÓN	2023	33-APORTACIONES FEDERALES PARA ENTIDADES FEDERATIVAS Y MUNICIPIOS	1004-FAIS MUNICIPAL Y DE LAS DEMARCACIONES TERRITORIALES DEL DISTRITO FEDERAL				2,884,599.72	2,812,457.36	{FF1: {CICLO_RECURSO:2023, RAMO:33, MODALIDAD:1, PROG_PRES:4, TIPO_RECURSO:FEDERALES (APORTACIONES, SUBSIDIOS Y CONVENIOS), MONTO:2884599.72, MODIFICADO:2812457.36}}	OP0147. REHABILITACIÓN DE PAVIMENTO CON MEZCLA ASFÁLTICA EN CALIENTE EN DIVERSAS CALLES Y TRAMOS, DE LA LOCALIDAD COL. GOBERNADOR CRUZ, MUNICIPIO DE CENTLA, TABASCO. - 325336	27	TABASCO	3	CENTLA	PROYECTO DE INVERSIÓN DE INFRAESTRUCTURA SOCIAL	TRANSPORTES Y VIALIDADES	SIN IDENTIFICAR	MUNICIPIO DE CENTLA	325336	S	755	724	0	{META1: {UNIDAD_MEDIDA:METROS LINEALES, META:910.0, META_MODIFICADA:910.0}}
2024	1	TAB230402294063	PROYECTO DE INVERSIÓN	2023	33-APORTACIONES FEDERALES PARA ENTIDADES FEDERATIVAS Y MUNICIPIOS	1004-FAIS MUNICIPAL Y DE LAS DEMARCACIONES TERRITORIALES DEL DISTRITO FEDERAL				2,991,469.61	2,917,804.71	{FF1: {CICLO_RECURSO:2023, RAMO:33, MODALIDAD:1, PROG_PRES:4, TIPO_RECURSO:FEDERALES (APORTACIONES, SUBSIDIOS Y CONVENIOS), MONTO:2991469.61, MODIFICADO:2917804.71}}	OP0148. CONSTRUCCIÓN DE PAVIMENTO CON MEZCLA ASFÁLTICA EN CALIENTE EN CAMINO PRINCIPAL, DE LA LOCALIDAD DE LA COL. GARCÍA, MUNICIPIO DE CENTLA, TABASCO. - 325373	27	TABASCO	3	CENTLA	PROYECTO DE INVERSIÓN DE INFRAESTRUCTURA SOCIAL	TRANSPORTES Y VIALIDADES	SIN IDENTIFICAR	MUNICIPIO DE CENTLA	325373	S	107	100	0	{META1: {UNIDAD_MEDIDA:METROS LINEALES, META:1780.0, META_MODIFICADA:1780.0}}

INFORME SOBRE EL EJERCICIO, DESTINO, Y RESULTADOS DE LOS RECURSOS FEDERALES TRANSFERIDOS

MUNICIPIO DE CENTLA

SISTEMA DE SEGUIMIENTO DE LOS RECURSOS FEDERALES TRANSFERIDOS

MODULO: DESTINO DEL GASTO

ENTIDAD: TABASCO

PERIODO: PRIMER TRIMESTRE 2024

000063



DETALLE_PROYECTO					AVANCE_FINANCIERO					AVANCES_FISICOS	FOTOS	ESTATUS	FLUJO	OBSERVACIONES		
FOLIO	TIPO_GEOREFERENCIA	GEOREFERENCIAS	FECHA_INICIO	FECHA_TERMINO	RECAUDADO	COMPROMETIDO	DEVENGADO	EJERCIDO	PAGADO	CONTRATOS	AVANCES_FISICOS	CARPETA_FOTOS	ESTATUS	FLUJO	OBSERVACIONES_CAPTURISTA	OBSERVACIONES_REVISION
TAB23040 2294026	1	{GEO1: {CVE_MUNICIPIO:3, LOCALIDAD:241, DIRECCION:CALLE CUAUHTEMOC COLONIA ADOLFO LÓPEZ MATEOS, 86768 ADOLFO LÓPEZ MATEOS, CENTLA TABASCO ENTRE CAMINO PLAYA AZUL Y CAMINO CUAUHTEMOC, CARRETERA COMALCALCO PARAISO LA LOCALIDAD SE ENCUENTRA A UNA DISTANCIA 44KM DE LA CABECERA MUN. LON:-92.95223415, LAT:18.41519483}}	06-11-2023	20-12-2023	1,351,090.83	1,351,090.83	1,351,090.83	1,351,090.83	1,351,090.83	{CTTO1: {TIPO_OBRA:OBRA, NUMERO_CONTRATO:OP0145/2023, CONTRATISTA:COOPERATIVO MARK S.A. DE C.V., CONVOCANTE:MUNICIPIO DE CENTLA, MONTO:1351090.84, IMPORTE_MODIFICADO:1385672.48}}	{META1: {UNIDAD_MEDIDA:METROS LINEALES, AVANCE:281.8}}	{2294026/PROYECTO_INICIO, 2294026/PROYECTO_FIN, 2294026/PROYECTO_PROCESO, 2294026/PROYECTO_INICIO}	TERMINADO	VALIDADO AVANCES	SIN OBSERVACIONES	SIN OBSERVACIONES
TAB23040 2294029	1	{GEO1: {CVE_MUNICIPIO:3, LOCALIDAD:1, DIRECCION:CALLE CUAUHTEMOC PUERTO FRONTERA CENTRO, 86750 FRONTERA, CENTLA TABASCO ENTRE CALLE BENITO JUAREZ GARCIA Y CALLE CUAUHTEMOC, CALLE ESTEBA SAMBERINO EL ÁREA DE RODAMIENTO DE LA OBRA SE ENCUENTRA DEL DIF MUNICIPAL DE LA CIUDAD DE, LON:-92.65340904, LAT:18.53593224}}	06-11-2023	20-12-2023	1,235,700.57	1,235,700.57	1,235,700.57	1,235,700.57	1,235,700.57	{CTTO1: {TIPO_OBRA:OBRA, NUMERO_CONTRATO:OP0146/2023, CONTRATISTA:CONSTRUCTORA TABASQUEÑA ALVAREZ S.A. DE C.V., CONVOCANTE:MUNICIPIO DE CENTLA, MONTO:1235700.57, IMPORTE_MODIFICADO:1268067.33}}	{META1: {UNIDAD_MEDIDA:METROS CUADRADOS, AVANCE:1958.11}}	{2294029/PROYECTO_FIN, 2294029/PROYECTO_PROCESO, 2294029/PROYECTO_INICIO, 2294029/PROYECTO_PROCESO, 2294029/PROYECTO_INICIO}	TERMINADO	VALIDADO AVANCES	SIN OBSERVACIONES	SIN OBSERVACIONES
TAB23040 2294053	1	{GEO1: {CVE_MUNICIPIO:3, LOCALIDAD:31, DIRECCION:CALLE DIVERSAS CALLES COLONIA GOBERNADOR CRUZ, 86762 GOBERNADOR CRUZ, CENTLA TABASCO ENTRE CALLE EMILIANO ZAPATA Y CALLE CARLOS ALBERTO MADRAZO, LA LOCALIDAD SE ENCUENTRA A UNA DISTANCIA 33 KM DE LA CABECERA MUNICIPAL HACIENDO, LON:-92.87199727, LAT:18.4330392}}	06-11-2023	20-12-2023	2,812,457.36	2,812,457.36	2,812,457.36	2,812,457.36	2,812,457.36	{CTTO1: {TIPO_OBRA:OBRA, NUMERO_CONTRATO:OP0147/2023, CONTRATISTA:ROBERTO VARGAS SANCHEZ, CONVOCANTE:MUNICIPIO DE CENTLA, MONTO:2812457.36, IMPORTE_MODIFICADO:2884599.72}}	{META1: {UNIDAD_MEDIDA:METROS LINEALES, AVANCE:910.0}}	{2294053/PROYECTO_INICIO, 2294053/PROYECTO_PROCESO, 2294053/PROYECTO_FIN, 2294053/PROYECTO_INICIO}	TERMINADO	VALIDADO AVANCES	SIN OBSERVACIONES	SIN OBSERVACIONES
TAB23040 2294063	1	{GEO1: {CVE_MUNICIPIO:3, LOCALIDAD:252, DIRECCION:CAMINO TRAMO FRONTERITA - GARCIA MARGEN DERECHO KILÓMETRO 1 + 780 COLONIA GARCÍA, 86762 GARCÍA, CENTLA TABASCO ENTRE CAMINO FRONTERITA Y CAMINO GARCIA, LA LOCALIDAD SE ENCUENTRA A UNA DISTANCIA 25 KM DE LA CABECERA MUNICIPAL, LON:-92.82026316, LAT:18.42865381}}	06-11-2023	20-12-2023	2,917,804.71	2,917,804.71	2,917,804.71	2,917,804.71	2,917,804.71	{CTTO1: {TIPO_OBRA:OBRA, NUMERO_CONTRATO:OP0148/2023, CONTRATISTA:ANA IRIS GONZALEZ HERNANDEZ, CONVOCANTE:MUNICIPIO DE CENTLA, MONTO:2917804.71, IMPORTE_MODIFICADO:2991469.61}}	{META1: {UNIDAD_MEDIDA:METROS LINEALES, AVANCE:1780.0}}	{2294063/PROYECTO_INICIO, 2294063/PROYECTO_PROCESO, 2294063/PROYECTO_FIN, 2294063/PROYECTO_PROCESO, 2294063/PROYECTO_FIN}	TERMINADO	VALIDADO AVANCES	SIN OBSERVACIONES	SIN OBSERVACIONES



INFORME SOBRE EL EJERCICIO, DESTINO, Y RESULTADOS DE LOS RECURSOS FEDERALES TRANSFERIDOS

MUNICIPIO DE CENTLA

SISTEMA DE SEGUIMIENTO DE LOS RECURSOS FEDERALES TRANSFERIDOS

MODULO: DESTINO DEL GASTO

ENTIDAD: TABASCO

PERIODO: PRIMER TRIMESTRE 2024

000069



DETALLE\_PROYECTO

CICLO	TRIMESTRE	FOLIO	CATEGORIA	#1_CICLO DE RECURSO	#1_RAMO	#1_PROGRAMA PRESUPUESTARIO	#2_CICLO DE RECURSO	#2_RAMO	#2_PROGRAMA PRESUPUESTARIO	MONTO_GLOBAL_APROBADO	MONTO_GLOBAL_MODIFICADO	FUENTES_FINANCIAMIENTO	NOMBRE	ID_ENTIDAD_RESPONSABLE	ENTIDAD_RESPONSABLE	ID_MUNICIPIO_RESPONSABLE	MUNICIPIO_RESPONSABLE	TIPO_PROGRAMA_PROYECTO	CLASIFICACION	SUBCLASIFICACION	INSTITUCION_EJECUTORA	NUMERO_PROYECTO	POBLACION_BENEFICIADA	MUJERES	HOMBRES	BENEFICIARIOS	METAS
2024	1	TAB230402294073	PROYECTO DE INVERSIÓN	2023	33-APORTACIONES FEDERALES PARA ENTIDADES FEDERATIVAS Y MUNICIPIOS	I004-FAIS MUNICIPAL Y DE LAS DEMARCACIONES TERRITORIALES DEL DISTRITO FEDERAL				1,781,508.36	1,737,299.95	{FF1: {CICLO_RECORSO:2023, RAMO:33, MODALIDAD:I, PROG_PRES:4, TIPO_RECORSO:FEDERALES (APORTACIONES, SUBSIDIOS Y CONVENIOS), MONTO:1781508.36, MODIFICADO:1737299.95}}	OP0149. CONSTRUCCIÓN DE PARQUE PÚBLICO URBANO, EN LA COLONIA SOL ARENA Y MAR, EN LA LOCALIDAD DE FRONTERA, MUNICIPIO DE CENTLA, TABASCO. - 325419	27	TABASCO	3	CEN TLA	PROYECTO DE INVERSIÓN DE INFRAESTRUCTURA SOCIAL	URBANIZACIÓN	SIN IDENTIFICAR	MUNICIPIO DE CENTLA	325419	S	12,070	10,954	0	{META1: {UNIDAD_MEDIDA:METROS CUADRADOS, META:565.71, META_MODIFICADA:565.71}}
2024	1	TAB230402294310	PROYECTO DE INVERSIÓN	2023	33-APORTACIONES FEDERALES PARA ENTIDADES FEDERATIVAS Y MUNICIPIOS	I004-FAIS MUNICIPAL Y DE LAS DEMARCACIONES TERRITORIALES DEL DISTRITO FEDERAL				1,397,149.97	1,362,824.04	{FF1: {CICLO_RECORSO:2023, RAMO:33, MODALIDAD:I, PROG_PRES:4, TIPO_RECORSO:FEDERALES (APORTACIONES, SUBSIDIOS Y CONVENIOS), MONTO:1397149.97, MODIFICADO:1362824.04}}	OP0150. CONSTRUCCIÓN DE GUARNICIONES Y BANQUETAS EN DIVERSAS CALLES ADYACENTES AL PARQUE CENTRAL QUINTÍN ARAUZ CARRILLO DEL PRIMER CUADRO DE LA CIUDAD DE FRONTERA, MUNICIPIO DE CENTLA, TABASCO. - 326372	27	TABASCO	3	CEN TLA	PROYECTO DE INVERSIÓN DE INFRAESTRUCTURA SOCIAL	TRANSPORTES Y VIALIDADES	SIN IDENTIFICAR	MUNICIPIO DE CENTLA	326372	S	12,070	10,954	0	{META1: {UNIDAD_MEDIDA:METROS CUADRADOS, META:714.92, META_MODIFICADA:714.92}}
2024	1	TAB230402294423	PROYECTO DE INVERSIÓN	2023	33-APORTACIONES FEDERALES PARA ENTIDADES FEDERATIVAS Y MUNICIPIOS	I004-FAIS MUNICIPAL Y DE LAS DEMARCACIONES TERRITORIALES DEL DISTRITO FEDERAL				3,038,642.02	2,962,576.69	{FF1: {CICLO_RECORSO:2023, RAMO:33, MODALIDAD:I, PROG_PRES:4, TIPO_RECORSO:FEDERALES (APORTACIONES, SUBSIDIOS Y CONVENIOS), MONTO:3038642.02, MODIFICADO:2962576.69}}	OP0151. REHABILITACIÓN DE RED DE DRENAJE SANITARIO EN DIVERSAS CALLES Y TRAMOS 3ERA. ETAPA, DE LA LOCALIDAD DE FRONTERA, MUNICIPIO DE CENTLA, TABASCO. - 326809	27	TABASCO	3	CEN TLA	PROYECTO DE INVERSIÓN DE INFRAESTRUCTURA SOCIAL	AGUA Y SANEAMIENTO	SIN IDENTIFICAR	MUNICIPIO DE CENTLA	326809	S	12,070	10,954	0	{META1: {UNIDAD_MEDIDA:METROS LINEALES, META:84.0, META_MODIFICADA:84.0}}
2024	1	TAB230402295784	PROYECTO DE INVERSIÓN	2023	33-APORTACIONES FEDERALES PARA ENTIDADES FEDERATIVAS Y MUNICIPIOS	I004-FAIS MUNICIPAL Y DE LAS DEMARCACIONES TERRITORIALES DEL DISTRITO FEDERAL				3,317,309.94	3,207,010.12	{FF1: {CICLO_RECORSO:2023, RAMO:33, MODALIDAD:I, PROG_PRES:4, TIPO_RECORSO:FEDERALES (APORTACIONES, SUBSIDIOS Y CONVENIOS), MONTO:3317309.94, MODIFICADO:3207010.12}}	OP0154. CONSTRUCCIÓN DE GUARNICIONES Y BANQUETAS EN LA CALLE GREGORIO MÉNDEZ MAGAÑA, TRAMO UNO CALLE JOSÉ MARÍA PINO SUAREZ A CALLE CUAUHTÉMOC Y TRAMO DOS CALLE FELIPE J. SERRA A CALLE ANDRÉS SÁNCHEZ MAGALLANES, EN LA LOCALIDAD DE FRONTERA, MUNICIPIO DE CENTLA, TABASCO. - 333354	27	TABASCO	3	CEN TLA	PROYECTO DE INVERSIÓN DE INFRAESTRUCTURA SOCIAL	TRANSPORTES Y VIALIDADES	SIN IDENTIFICAR	MUNICIPIO DE CENTLA	333354	S	12,070	10,954	0	{META1: {UNIDAD_MEDIDA:METROS CUADRADOS, META:2089.24, META_MODIFICADA:2089.24}}

INFORME SOBRE EL EJERCICIO, DESTINO, Y RESULTADOS DE LOS RECURSOS FEDERALES TRANSFERIDOS

MUNICIPIO DE CENTLA

SISTEMA DE SEGUIMIENTO DE LOS RECURSOS FEDERALES TRANSFERIDOS

MODULO: DESTINO DEL GASTO

ENTIDAD: TABASCO

PERIODO: PRIMER TRIMESTRE 2024

000070



DETALLE_PROYECTO					AVANCE_FINANCIERO							AVANCES_FISICOS	FOTOS	ESTATUS	FLUJO	OBSERVACIONES	
FOLIO	TIPO_GEOREFERENCIA	GEOREFERENCIAS	FECHA_INICIO	FECHA_TERMINO	RECAUDADO	COMPROMETIDO	DEVENGADO	EJERCIDO	PAGADO	CONTRATOS	AVANCES_FISICOS	CARPETA_FOTOS	ESTATUS	FLUJO	OBSERVACIONES_CAPTURESTA	OBSERVACIONES_REVISION	
TAB23040 2294073	1	{GEO1: {CVE_MUNICIPIO:3, LOCALIDAD:1, DIRECCION:CALLE SOL SECTOR SOL ARENA Y MAR, 86750 FRONTERA, CENTLA TABASCO ENTRE CALLE IGNACIO MEJIA Y CALLE PRIVADA, EL ÁREA DE RODAMIENTO DE LA OBRA SE ENCUENTRA EN PROLONGACIÓN IGNACIO MEJIA Y PRIVADA EL SOL EN EL SECTOR ARENA Y MAS , LON:-92.6385091, LAT:18.5243067}}	06-11-2023	20-12-2023	1,737,299.95	1,737,299.95	1,737,299.95	1,737,299.95	1,737,299.95	{CTTO1: {TIPO_OBRA:OBRA, NUMERO_CONTRATO:OP0149/2023, CONTRATISTA:MARINO RICARDEZ MADRIGAL, CONVOCANTE:MUNICIPIO DE CENTLA, MONTO:1737299.95, IMPORTE_MODIFICADO:1781508.36}}	{META1: {UNIDAD_MEDIDA:METROS CUADRADOS, AVANCE:565.71}}	{2294073/PROYECTO_INICIO, 2294073/PROYECTO_FIN, 2294073/PROYECTO_OCESO, 2294073/PROYECTO_INICIO, 2294073/PROYECTO_FIN}	TERMINADO	VALIDADO AVANCES	SIN OBSERVACIONES	SIN OBSERVACIONES	
TAB23040 2294310	1	{GEO1: {CVE_MUNICIPIO:3, LOCALIDAD:1, DIRECCION:CORREDOR DEL PARQUE CENTRAL QUITÍN ARAÚZ PUERTO FRONTERA CENTRO, 86750 FRONTERA, CENTLA TABASCO ENTRE CALLE JUAN ALDAMA Y CALLE FRANCISO I. MADERO, CALLE 5 DE MAYO EL AREA DE RODAMIENTO DE LA OBRA SE ENCUENTRA SOBRE LAS CALLES A, LON:-92.65305569, LAT:18.53066342}}	08-11-2023	22-12-2023	1,362,824.04	1,362,824.04	483,812.07	483,812.07	483,812.07	{CTTO1: {TIPO_OBRA:OBRA, NUMERO_CONTRATO:OP0150/2023, CONTRATISTA:JAIRO ENRIQUE PEREZ NANDEZ, CONVOCANTE:MUNICIPIO DE CENTLA, MONTO:1362824.04, IMPORTE_MODIFICADO:1397149.97}}	{META1: {UNIDAD_MEDIDA:METROS CUADRADOS, AVANCE:350.0}}	{2294310/PROYECTO_INICIO, 2294310/PROYECTO_PR OCESO, 2294310/PROYECTO_INICIO, 2294310/PROYECTO_PR OCESO}	EN EJECUCIÓN	VALIDADO AVANCES	SIN OBSERVACIONES	SIN OBSERVACIONES	
TAB23040 2294423	1	{GEO1: {CVE_MUNICIPIO:3, LOCALIDAD:1, DIRECCION:CALLE DIVERSAS CALLES PUERTO FRONTERA CENTRO, 86750 FRONTERA, CENTLA TABASCO ENTRE CALLE VICENTE RIVA PALACIO Y CALLE CONSTITUCIÓN, EL AREA DE RODAMIENTO DE LA OBRA SE ENCUENTRA SOBRE DIVERSAS CALLES Y TRAMOS DENTRO DEL SECTOR, LON:-92.6440723, LAT:18.54029579}}	08-11-2023	22-12-2023	2,962,576.69	2,962,576.69	2,962,576.69	2,962,576.69	2,962,576.69	{CTTO1: {TIPO_OBRA:OBRA, NUMERO_CONTRATO:OP0151/2023, CONTRATISTA:ESCALA CONSTRUMAX, S.A DE C.V., CONVOCANTE:MUNICIPIO DE CENTLA, MONTO:2962576.69, IMPORTE_MODIFICADO:3038642.02}}	{META1: {UNIDAD_MEDIDA:METROS LINEALES, AVANCE:84.0}}	{2294423/PROYECTO_INICIO, 2294423/PROYECTO_FIN, 2294423/PROYECTO_PR OCESO, 2294423/PROYECTO_INICIO, 2294423/PROYECTO_FIN, 2294423/PROYECTO_PR OCESO}	TERMINADO	VALIDADO AVANCES	SIN OBSERVACIONES	SIN OBSERVACIONES	
TAB23040 2295784	1	{GEO1: {CVE_MUNICIPIO:3, LOCALIDAD:1, DIRECCION:CALLE GREGORIO MÉNDEZ MAGAÑA SECTOR ARENAL, 86750 FRONTERA, CENTLA TABASCO ENTRE CALLE ANDRÉS SÁNCHEZ MAGALLANES Y CALLE JOSÉ MARIA PINO SUÁREZ, CALLE MARIANO ESCOBEDO EL ÁREA DE RODAMIENTO DE LA OBRA SE ENCUENTRA SOBRE LA CALL, LON:-92.6443838, LAT:18.5437914}}	08-11-2023	22-12-2023	3,207,010.12	3,207,010.12	3,207,010.12	3,207,010.12	3,207,010.12	{CTTO1: {TIPO_OBRA:OBRA, NUMERO_CONTRATO:OP0154/2023, CONTRATISTA:HERNAN HERNANDEZ HERNANDEZ, CONVOCANTE:MUNICIPIO DE CENTLA, MONTO:3234267.85, IMPORTE_MODIFICADO:3317309.94}}	{META1: {UNIDAD_MEDIDA:METROS CUADRADOS, AVANCE:2089.24}}	{2295784/PROYECTO_INICIO, 2295784/PROYECTO_FIN, 2295784/PROYECTO_PR OCESO, 2295784/PROYECTO_FIN, 2295784/PROYECTO_PR OCESO}	TERMINADO	VALIDADO AVANCES	SIN OBSERVACIONES	SIN OBSERVACIONES	

INFORME SOBRE EL EJERCICIO, DESTINO, Y RESULTADOS DE LOS RECURSOS FEDERALES TRANSFERIDOS

MUNICIPIO DE CENTLA

SISTEMA DE SEGUIMIENTO DE LOS RECURSOS FEDERALES TRANSFERIDOS

MODULO: DESTINO DEL GASTO

ENTIDAD: TABASCO

PERIODO: PRIMER TRIMESTRE 2024

000071



DETALLE\_PROYECTO

CICLO	TRIMESTRE	FOLIO	CATEGORIA	#1 _ CICLO DE RECURSO	#1 _ RAMO	#1 _ PROGRAMA PRESUPUESTARIO	#2 _ CICLO DE RECURSO	#2 _ RAMO	#2 _ PROGRAMA PRESUPUESTARIO	MONTO_GLOBAL_APROBADO	MONTO_GLOBAL_MODIFICADO	FUENTES_FINANCIAMIENTO	NOMBRE	ID_ENTIDAD_RESPONSABLE	ENTIDAD_RESPONSABLE	ID_MUNICIPIO_RESPONSABLE	MUNICIPIO_RESPONSABLE	TIPO_PROGRAMA_PROYECTO	CLASIFICACION	SUBCLASIFICACION	INSTITUCION_EJECUTORA	NUMERO_PROYECTO	POBLACION_BENEFICIADA	MUJERES	HOMBRES	BENEFICIARIOS	METAS
2024	1	TAB23040 2295793	PROYECTO DE INVERSIÓN	2023	33-APORTACIONES FEDERALES PARA ENTIDADES FEDERATIVAS Y MUNICIPIOS	I004-FAIS MUNICIPAL Y DE LAS DEMARCACIONES TERRITORIALES DEL DISTRITO FEDERAL				5,567,554.32	5,511,652.29	{FF1: {CICLO_RECURSO:2023, RAMO:33, MODALIDAD:1, PROG_PRES:4, TIPO_RECURSO:FEDERALES (APORTACIONES, SUBSIDIOS Y CONVENIOS), MONTO:5567554.32, MODIFICADO:5511652.29}}	OP0155. CONSTRUCCIÓN DE PAVIMENTO CON CONCRETO HIDRÁULICO EN LA CALLE GREGORIO MÉNDEZ MAGAÑA, TRAMO UNO CALLE JOSÉ MARÍA PINO SUÁREZ A CALLE CUAUHTÉMOC MAGAÑA Y TRAMO DOS CALLE FELIPE J. SERRA A CALLE ANDRÉS SÁNCHEZ MAGALLANES, EN LA LOCALIDAD DE FRONTERA, MUNICIPIO DE CENTLA, TABASCO. - 333388	27	TABASCO	3	CENTLA	PROYECTO DE INVERSIÓN DE INFRAESTRUCTURA SOCIAL	TRANSPORTES Y VIALIDADES	SIN IDENTIFICAR	MUNICIPIO DE CENTLA	333388	S	12,070	10,954	0	{META1: {UNIDAD_MEDIDA:METROS CUADRADOS, META:4151.33, META_MODIFICADA:4151.33}}
2024	1	TAB23040 2295817	PROYECTO DE INVERSIÓN	2023	33-APORTACIONES FEDERALES PARA ENTIDADES FEDERATIVAS Y MUNICIPIOS	I004-FAIS MUNICIPAL Y DE LAS DEMARCACIONES TERRITORIALES DEL DISTRITO FEDERAL				4,206,564.27	4,101,576.92	{FF1: {CICLO_RECURSO:2023, RAMO:33, MODALIDAD:1, PROG_PRES:4, TIPO_RECURSO:FEDERALES (APORTACIONES, SUBSIDIOS Y CONVENIOS), MONTO:4206564.27, MODIFICADO:4101576.92}}	OP0156. REHABILITACIÓN DE CANCHA PUBLICA DE FÚTBOL SOCCER BRENDA, EN LA LOCALIDAD DE FRONTERA, MUNICIPIO DE CENTLA, TABASCO. - 333472	27	TABASCO	3	CENTLA	PROYECTO DE INVERSIÓN DE INFRAESTRUCTURA SOCIAL	DEPORTE	SIN IDENTIFICAR	MUNICIPIO DE CENTLA	333472	S	12,070	10,954	0	{META1: {UNIDAD_MEDIDA:CANCHA(S), META:1.0, META_MODIFICADA:1.0}}
2024	1	TAB23040 2296358	PROYECTO DE INVERSIÓN	2023	33-APORTACIONES FEDERALES PARA ENTIDADES FEDERATIVAS Y MUNICIPIOS	I004-FAIS MUNICIPAL Y DE LAS DEMARCACIONES TERRITORIALES DEL DISTRITO FEDERAL				746,386.42	734,749.12	{FF1: {CICLO_RECURSO:2023, RAMO:33, MODALIDAD:1, PROG_PRES:4, TIPO_RECURSO:FEDERALES (APORTACIONES, SUBSIDIOS Y CONVENIOS), MONTO:746386.42, MODIFICADO:734749.12}}	OP0159. REHABILITACIÓN DE ALUMBRADO PÚBLICO EN LA CALLE FRANCISCO JAVIER MINA, TRAMO CALLE JUAN ALDAMA A CALLE JOSÉ MARÍA MORELOS Y PAVÓN, EN LA LOCALIDAD DE FRONTERA, MUNICIPIO DE CENTLA, TABASCO. - 335326	27	TABASCO	3	CENTLA	PROYECTO DE INVERSIÓN DE INFRAESTRUCTURA SOCIAL	URBANIZACIÓN	SIN IDENTIFICAR	MUNICIPIO DE CENTLA	335326	S	12,070	10,954	0	{META1: {UNIDAD_MEDIDA:LUMINARIA, META:15.0, META_MODIFICADA:15.0}}
2024	1	TAB23040 2296728	PROYECTO DE INVERSIÓN	2023	33-APORTACIONES FEDERALES PARA ENTIDADES FEDERATIVAS Y MUNICIPIOS	I004-FAIS MUNICIPAL Y DE LAS DEMARCACIONES TERRITORIALES DEL DISTRITO FEDERAL				1,062,408.93	1,053,012.41	{FF1: {CICLO_RECURSO:2023, RAMO:33, MODALIDAD:1, PROG_PRES:4, TIPO_RECURSO:FEDERALES (APORTACIONES, SUBSIDIOS Y CONVENIOS), MONTO:1062408.93, MODIFICADO:1053012.41}}	OP0160. CONSTRUCCIÓN DE GUARNICIONES Y BANQUETAS EN LA CALLE FRANCISCO JAVIER MINA, TRAMO CALLE JUAN ALDAMA A CALLE JOSÉ MARÍA MORELOS Y PAVÓN, EN LA LOCALIDAD DE FRONTERA, MUNICIPIO DE CENTLA, TABASCO. - 336861	27	TABASCO	3	CENTLA	PROYECTO DE INVERSIÓN DE INFRAESTRUCTURA SOCIAL	TRANSPORTES Y VIALIDADES	SIN IDENTIFICAR	MUNICIPIO DE CENTLA	336861	S	12,070	10,954	0	{META1: {UNIDAD_MEDIDA:METROS CUADRADOS, META:805.39, META_MODIFICADA:805.39}}

INFORME SOBRE EL EJERCICIO, DESTINO, Y RESULTADOS DE LOS RECURSOS FEDERALES TRANSFERIDOS

MUNICIPIO DE CENTLA

SISTEMA DE SEGUIMIENTO DE LOS RECURSOS FEDERALES TRANSFERIDOS

MODULO: DESTINO DEL GASTO

ENTIDAD: TABASCO

PERIODO: PRIMER TRIMESTRE 2024

000072



DETALLE_PROYECTO				AVANCE_FINANCIERO						AVANCES_FISICOS	FOTOS	ESTATUS	FLUJO	OBSERVACIONES		
FOLIO	TIPO_GEOREFERENCIA	GEOREFERENCIAS	FECHA_INICIO	FECHA_TERMINO	RECAUDADO	COMPROMETIDO	DEVENGADO	EJERCIDO	PAGADO	CONTRATOS	AVANCES_FISICOS	CARPETA_FOTOS	ESTATUS	FLUJO	OBSERVACIONES_CAPTURISTA	OBSERVACIONES_REVISION
TAB23040 2295793	1	{GEO1: {CVE_MUNICIPIO:3, LOCALIDAD:1, DIRECCION:CALLE GREGORIO MÉNDEZ MAGAÑA SECTOR ARENAL, 86750 FRONTERA, CENTLA TABASCO ENTRE CALLE ANDRÉS SÁNCHEZ MAGALLANES Y CALLE JOSÉ MARIA PINO SUÁREZ, CALLE MARIANO ESCOBEDO EL ÁREA DE RODAMIENTO DE LA OBRA SE ENCUENTRA SOBRE LA CALLE, LON:-92.64436237, LAT:18.54368788}}	08-11-2023	22-12-2023	5,511,652.29	5,511,652.29	5,511,652.29	5,511,652.29	5,511,652.29	{CTTO1: {TIPO_OBRA:OBRA, NUMERO_CONTRATO:OP0155, CONTRATISTA:OVIDIO RUIZ RAMON, CONVOCANTE:MUNICIPIO DE CENTLA, MONTO:5511652.29, IMPORTE_MODIFICADO:5567554.32}}	{META1: {UNIDAD_MEDIDA:METROS CUADRADOS, AVANCE:4151.33}}	{2295793/PROYECTO_PROCESO, 2295793/PROYECTO_FINANCIO, 2295793/PROYECTO_PROCESO, 2295793/PROYECTO_FINANCIO}	TERMINADO	VALIDADO AVANCES	SIN OBSERVACIONES	SIN OBSERVACIONES
TAB23040 2295817	1	{GEO1: {CVE_MUNICIPIO:3, LOCALIDAD:1, DIRECCION:CALLE JOSÉ MARIA PINO SUÁREZ COLONIA INFONAVIT, 86750 FRONTERA, CENTLA TABASCO ENTRE CALLE GREGORIO MÉNDEZ Y CALLE INDEPENDENCIA, CALLE ALVARO OBREGÓN EL ÁREA DE RODAMIENTO DE LA OBRA SE ENCUENTRA SOBRE LA CALLE JOSÉ MARIA PINO, LON:-92.64242816, LAT:18.53585294}}	08-11-2023	22-12-2023	4,101,576.92	4,101,576.92	4,101,576.92	4,101,576.92	4,101,576.92	{CTTO1: {TIPO_OBRA:OBRA, NUMERO_CONTRATO:OP0156/2023, CONTRATISTA:CONSTRUCTORA FUMA, S.A. DE C.V., CONVOCANTE:MUNICIPIO DE CENTLA, MONTO:4101576.92, IMPORTE_MODIFICADO:4206564.27}}	{META1: {UNIDAD_MEDIDA:CANCHAS(A), AVANCE:1.0}}	{2295817/PROYECTO_FINANCIO, 2295817/PROYECTO_PROCESO, 2295817/PROYECTO_FINANCIO}	TERMINADO	VALIDADO AVANCES	SIN OBSERVACIONES	SIN OBSERVACIONES
TAB23040 2296358	1	{GEO1: {CVE_MUNICIPIO:3, LOCALIDAD:1, DIRECCION:CALLE FRANCISCO JAVIER MINA PUERTO FRONTERA CENTRO, 86750 FRONTERA, CENTLA TABASCO ENTRE CALLE JOSÉ MARIA MORELOS Y PAVÓN Y CALLE JUAN ALDAMA, CALLE QUINTANARRO EL ÁREA DE RODAMIENTO DE LA OBRA SE ENCUENTRA SOBRE EN LA CALLE FRA, LON:-92.64989009, LAT:18.53208076}}	13-11-2023	27-12-2023	734,749.12	734,749.12	734,749.12	734,749.12	734,749.12	{CTTO1: {TIPO_OBRA:OBRA, NUMERO_CONTRATO:OP0159/2023, CONTRATISTA:VORTEX COMERCIALIZADORA S.A. DE C.V., CONVOCANTE:MUNICIPIO DE CENTLA, MONTO:734803.86, IMPORTE_MODIFICADO:746386.42}}	{META1: {UNIDAD_MEDIDA:LUMINARIA, AVANCE:15.0}}	{2296358/PROYECTO_FINANCIO, 2296358/PROYECTO_PROCESO, 2296358/PROYECTO_FINANCIO}	TERMINADO	VALIDADO AVANCES	SIN OBSERVACIONES	SIN OBSERVACIONES
TAB23040 2296728	1	{GEO1: {CVE_MUNICIPIO:3, LOCALIDAD:1, DIRECCION:CALLE FRANCISCO JAVIER MINA PUERTO FRONTERA CENTRO, 86750 FRONTERA, CENTLA TABASCO ENTRE CALLE JOSÉ MARIA MORELOS Y PAVÓN Y CALLE JUAN ALDAMA, CALLE QUINTANARRO EL ÁREA DE RODAMIENTO DE LA OBRA SE ENCUENTRA SOBRE EN LA CALLE FRA, LON:-92.6498077, LAT:18.53192459}}	13-11-2023	27-12-2023	1,053,012.41	1,053,012.41	1,053,012.41	1,053,012.41	1,053,012.41	{CTTO1: {TIPO_OBRA:OBRA, NUMERO_CONTRATO:OP0160/2023, CONTRATISTA:GRUPO 4 GIROS S.A. DE C.V., CONVOCANTE:MUNICIPIO DE CENTLA, MONTO:1053012.41, IMPORTE_MODIFICADO:1062408.93}}	{META1: {UNIDAD_MEDIDA:METROS CUADRADOS, AVANCE:805.39}}	{2296728/PROYECTO_FINANCIO, 2296728/PROYECTO_PROCESO, 2296728/PROYECTO_FINANCIO}	TERMINADO	VALIDADO AVANCES	SIN OBSERVACIONES	SIN OBSERVACIONES

**INFORME SOBRE EL EJERCICIO, DESTINO, Y RESULTADOS DE LOS RECURSOS FEDERALES TRANSFERIDOS**  
**MUNICIPIO DE CENTLA**  
**SISTEMA DE SEGUIMIENTO DE LOS RECURSOS FEDERALES TRANSFERIDOS**  
**MODULO: DESTINO DEL GASTO**  
**ENTIDAD: TABASCO**  
**PERIODO: PRIMER TRIMESTRE 2024**

000073



**DETALLE\_PROYECTO**

CICLO	TRIMESTRE	FOLIO	CATEGORIA	#1_CICLO DE RECURSO	#1_RAMO	#1_PROGRAMA PRESUPUESTARIO	#2_CICLO DE RECURSO	#2_RAMO	#2_PROGRAMA PRESUPUESTARIO	MONTO_GLOBAL_APROBADO	MONTO_GLOBAL_MODIFICADO	FUENTES_FINANCIAMIENTO	NOMBRE	ID_ENTIDAD_RESPONSABLE	ENTIDAD_RESPONSABLE	ID_MUNICIPIO_RESPONSABLE	MUNICIPIO_RESPONSABLE	TIPO_PROGRAMA_PROYECTO	CLASIFICACION	SUBCLASIFICACION	INSTITUCION_EJECUTORA	NUMERO_PROYECTO	POBLACION_BENEFICIADA	MUJERES	HOMBRES	BENEFICIARIOS	METAS
2024	1	TAB23040 2297128	PROYECTO DE INVERSIÓN	2023	33-APORTACIONES FEDERALES PARA ENTIDADES FEDERATIVAS Y MUNICIPIOS	I004-FAIS MUNICIPAL Y DE LAS DEMARCACIONES TERRITORIALES DEL DISTRITO FEDERAL	.	.	.	2,552,462.54	2,529,913.62	{FF1: {CICLO_RECURSO:2023, RAMO:33, MODALIDAD:1, PROG_PRES:4, TIPO_RECURSO:FEDERALES (APORTACIONES, SUBSIDIOS Y CONVENIOS), MONTO:2552462.54, MODIFICADO:2529913.62}}	OP0161. CONSTRUCCIÓN DE PAVIMENTO CON CONCRETO HIDRÁULICO EN LA CALLE FRANCISCO JAVIER MINA, TRAMO CALLE JUAN ALDAMA A CALLE JOSÉ MARÍA MORELOS, EN LA LOCALIDAD DE FRONTERA, MUNICIPIO DE CENTLA, TABASCO. - 338456	27	TABASCO	3	CENTLA	PROYECTO DE INVERSIÓN DE INFRAESTRUCTURA SOCIAL	TRANSPORTES Y VIALIDADES	SIN IDENTIFICAR	MUNICIPIO DE CENTLA	338456	S	12,070	10,954	0	{META1: {UNIDAD_MEDIDA:METROS CUADRADOS, META:1874.89, META_MODIFICADA:1874.89}}
2024	1	TAB23040 2297656	PROYECTO DE INVERSIÓN	2023	33-APORTACIONES FEDERALES PARA ENTIDADES FEDERATIVAS Y MUNICIPIOS	I004-FAIS MUNICIPAL Y DE LAS DEMARCACIONES TERRITORIALES DEL DISTRITO FEDERAL	.	.	.	279,999.33	274,514.39	{FF1: {CICLO_RECURSO:2023, RAMO:33, MODALIDAD:1, PROG_PRES:4, TIPO_RECURSO:FEDERALES (APORTACIONES, SUBSIDIOS Y CONVENIOS), MONTO:279999.33, MODIFICADO:274514.39}}	OP0162. REHABILITACIÓN DE RED DE DISTRIBUCIÓN DE AGUA ENTUBADA EN LA CALLE 5 DE MAYO, TRAMO CALLE JOSÉ MARÍA MORELOS Y PAVÓN A CALLE REFORMA, EN LA LOCALIDAD DE FRONTERA, MUNICIPIO DE CENTLA, TABASCO. - 340683	27	TABASCO	3	CENTLA	PROYECTO DE INVERSIÓN DE INFRAESTRUCTURA SOCIAL	AGUA Y SANEAMIENTO	SIN IDENTIFICAR	MUNICIPIO DE CENTLA	340683	S	12,070	10,954	0	{META1: {UNIDAD_MEDIDA:METROS LINEALES, META:379.3, META_MODIFICADA:379.3}}
2024	1	TAB23040 2297673	PROYECTO DE INVERSIÓN	2023	33-APORTACIONES FEDERALES PARA ENTIDADES FEDERATIVAS Y MUNICIPIOS	I004-FAIS MUNICIPAL Y DE LAS DEMARCACIONES TERRITORIALES DEL DISTRITO FEDERAL	.	.	.	2,381,853.33	2,357,601.86	{FF1: {CICLO_RECURSO:2023, RAMO:33, MODALIDAD:1, PROG_PRES:4, TIPO_RECURSO:FEDERALES (APORTACIONES, SUBSIDIOS Y CONVENIOS), MONTO:2381853.33, MODIFICADO:2357601.86}}	OP0163. REHABILITACIÓN DE RED DE DRENAJE SANITARIO EN LA CALLE 5 DE MAYO, TRAMO CALLE JOSÉ MARÍA MORELOS Y PAVÓN A CALLE REFORMA, EN LA LOCALIDAD DE FRONTERA, MUNICIPIO DE CENTLA, TABASCO. - 340736	27	TABASCO	3	CENTLA	PROYECTO DE INVERSIÓN DE INFRAESTRUCTURA SOCIAL	AGUA Y SANEAMIENTO	SIN IDENTIFICAR	MUNICIPIO DE CENTLA	340736	S	12,070	10,954	0	{META1: {UNIDAD_MEDIDA:METROS LINEALES, META:379.3, META_MODIFICADA:379.3}}
2024	1	TAB23040 2297688	PROYECTO DE INVERSIÓN	2023	33-APORTACIONES FEDERALES PARA ENTIDADES FEDERATIVAS Y MUNICIPIOS	I004-FAIS MUNICIPAL Y DE LAS DEMARCACIONES TERRITORIALES DEL DISTRITO FEDERAL	.	.	.	929,305.97	913,739.81	{FF1: {CICLO_RECURSO:2023, RAMO:33, MODALIDAD:1, PROG_PRES:4, TIPO_RECURSO:FEDERALES (APORTACIONES, SUBSIDIOS Y CONVENIOS), MONTO:929305.97, MODIFICADO:913739.81}}	OP0164. REHABILITACIÓN DE ALUMBRADO PÚBLICO EN LA CALLE 5 DE MAYO, TRAMO CALLE JOSÉ MARÍA MORELOS Y PAVÓN A CALLE REFORMA, EN LA LOCALIDAD DE FRONTERA, MUNICIPIO DE CENTLA, TABASCO. - 340794	27	TABASCO	3	CENTLA	PROYECTO DE INVERSIÓN DE INFRAESTRUCTURA SOCIAL	URBANIZACIÓN	SIN IDENTIFICAR	MUNICIPIO DE CENTLA	340794	S	12,070	10,954	0	{META1: {UNIDAD_MEDIDA:LUMINARIA, META:17.0, META_MODIFICADA:17.0}}

INFORME SOBRE EL EJERCICIO, DESTINO, Y RESULTADOS DE LOS RECURSOS FEDERALES TRANSFERIDOS

MUNICIPIO DE CENTLA

SISTEMA DE SEGUIMIENTO DE LOS RECURSOS FEDERALES TRANSFERIDOS

MODULO: DESTINO DEL GASTO

ENTIDAD: TABASCO

PERIODO: PRIMER TRIMESTRE 2024

000074



DETALLE_PROYECTO					AVANCE_FINANCIERO					AVANCES_FISICOS	FOTOS	ESTATUS	FLUJO	OBSERVACIONES		
FOLIO	TIPO_GEOREFERENCIA	GEOREFERENCIAS	FECHA_INICIO	FECHA_TERMINO	RECAUDADO	COMPROMETIDO	DEVENGADO	EJERCIDO	PAGADO	CONTRATOS	AVANCES_FISICOS	CARPETA_FOTOS	ESTATUS	FLUJO	OBSERVACIONES_CAPTURISTA	OBSERVACIONES_REVISION
TAB23040 2297128	1	{GEO1: {CVE_MUNICIPIO:3, LOCALIDAD:1, DIRECCION:CALLE FRANCISCO JAVIER MINA PUERTO FRONTERA CENTRO, 86750 FRONTERA, CENTLA TABASCO ENTRE CALLE JUAN ALDAMA Y CALLE JOSE MARIA MORELOS Y PAVÓN, CALLE QUINTANARRO EL ÁREA DE RODAMIENTO DE LA OBRA SE ENCUENTRA SOBRE EN LA CALLE FR, LON:-92.64980603, LAT:18.53193511}}	13-11-2023	27-12-2023	2,529,913.62	2,529,913.62	2,529,913.62	2,529,913.62	2,529,913.62	{CTTO1: {TIPO_OBRA:OBRA, NUMERO_CONTRATO:OP0161/2023, CONTRATISTA:GRUPO 4 GIROS S.A. DE C.V., CONVOCANTE:MUNICIPIO DE CENTLA, MONTO:2529913.62, IMPORTE_MODIFICADO:2552462.54}}	{META1: {UNIDAD_MEDIDA:METROS CUADRADOS, AVANCE:1874.89}}	{2297128/PROYECTO_INICIO, 2297128/PROYECTO_PROCESO, 2297128/PROYECTO_INICIO, 2297128/PROYECTO_PROCESO, 2297128/PROYECTO_FIN, 2297128/PROYECTO_PROCESO}	TERMINADO	VALIDADO AVANCES	SIN OBSERVACIONES	SIN OBSERVACIONES
TAB23040 2297656	1	{GEO1: {CVE_MUNICIPIO:3, LOCALIDAD:1, DIRECCION:CALLE 5 DE MAYO PUERTO FRONTERA CENTRO, 86750 FRONTERA, CENTLA TABASCO ENTRE CALLE JOSÉ MARÍA MORELOS Y PAVÓN Y CALLE REFORMA, CALLE BENITO JUAREZ GARCÍA EL ÁREA DE RODAMIENTO DE LA OBRA SE ENCUENTRA SOBRE EN LA N LA CALLE 5 DE , LON:-92.6515921, LAT:18.53053054}}	13-11-2023	12-12-2023	274,514.39	274,514.39	274,514.39	274,514.39	274,514.39	{CTTO1: {TIPO_OBRA:OBRA, NUMERO_CONTRATO:OP0162/2023, CONTRATISTA:FERVANY CONSTRUCCIONES, S.A. DE C.V., CONVOCANTE:MUNICIPIO DE CENTLA, MONTO:277032.81, IMPORTE_MODIFICADO:279999.33}}	{META1: {UNIDAD_MEDIDA:METROS LINEALES, AVANCE:379.3}}	{2297656/PROYECTO_FIN, 2297656/PROYECTO_PROCESO, 2297656/PROYECTO_INICIO, 2297656/PROYECTO_PROCESO, 2297656/PROYECTO_INICIO, 2297656/PROYECTO_FIN}	TERMINADO	VALIDADO AVANCES	SIN OBSERVACIONES	SIN OBSERVACIONES
TAB23040 2297673	1	{GEO1: {CVE_MUNICIPIO:3, LOCALIDAD:1, DIRECCION:CALLE 5 DE MAYO PUERTO FRONTERA CENTRO, 86750 FRONTERA, CENTLA TABASCO ENTRE CALLE JOSÉ MARÍA MORELOS Y PAVÓN Y CALLE REFORMA, CALLE BENITO JUAREZ GARCÍA EL ÁREA DE RODAMIENTO DE LA OBRA SE ENCUENTRA SOBRE EN LA N LA CALLE 5 DE , LON:-92.65167675, LAT:18.53099192}}	13-11-2023	27-12-2023	2,357,601.86	2,357,601.86	2,357,601.86	2,357,601.86	2,357,601.86	{CTTO1: {TIPO_OBRA:OBRA, NUMERO_CONTRATO:OP0163/2023, CONTRATISTA:FERVANY CONSTRUCCIONES, S.A. DE C.V., CONVOCANTE:MUNICIPIO DE CENTLA, MONTO:2357929.09, IMPORTE_MODIFICADO:2381853.33}}	{META1: {UNIDAD_MEDIDA:METROS LINEALES, AVANCE:379.3}}	{2297673/PROYECTO_INICIO, 2297673/PROYECTO_FIN, 2297673/PROYECTO_PROCESO, 2297673/PROYECTO_INICIO}	TERMINADO	VALIDADO AVANCES	SIN OBSERVACIONES	SIN OBSERVACIONES
TAB23040 2297688	1	{GEO1: {CVE_MUNICIPIO:3, LOCALIDAD:1, DIRECCION:CALLE 5 DE MAYO PUERTO FRONTERA CENTRO, 86750 FRONTERA, CENTLA TABASCO ENTRE CALLE JOSÉ MARÍA MORELOS Y PAVÓN Y CALLE REFORMA, CALLE BENITO JUAREZ GARCÍA EL ÁREA DE RODAMIENTO DE LA OBRA SE ENCUENTRA SOBRE EN LA N LA CALLE 5 DE , LON:-92.6516646, LAT:18.53090931}}	13-11-2023	27-12-2023	913,739.81	913,739.81	913,739.81	913,739.81	913,739.81	{CTTO1: {TIPO_OBRA:OBRA, NUMERO_CONTRATO:OP0164/2023, CONTRATISTA:JUAN CARLOS GUTIERREZ VELEZ, CONVOCANTE:MUNICIPIO DE CENTLA, MONTO:919933.28, IMPORTE_MODIFICADO:929305.97}}	{META1: {UNIDAD_MEDIDA:LUMINARIA, AVANCE:17.0}}	{2297688/PROYECTO_FIN, 2297688/PROYECTO_PROCESO, 2297688/PROYECTO_INICIO, 2297688/PROYECTO_PROCESO, 2297688/PROYECTO_INICIO}	TERMINADO	VALIDADO AVANCES	SIN OBSERVACIONES	SIN OBSERVACIONES



INFORME SOBRE EL EJERCICIO, DESTINO, Y RESULTADOS DE LOS RECURSOS FEDERALES TRANSFERIDOS

MUNICIPIO DE CENTLA

SISTEMA DE SEGUIMIENTO DE LOS RECURSOS FEDERALES TRANSFERIDOS

MODULO: DESTINO DEL GASTO

ENTIDAD: TABASCO

PERIODO: PRIMER TRIMESTRE 2024

000075



DETALLE\_PROYECTO

CICLO	TRIMESTRE	FOLIO	CATEGORIA	#1_CICLO DE RECURSO	#1_RAMO	#1_PROGRAMA PRESUPUESTARIO	#2_CICLO DE RECURSO	#2_RAMO	#2_PROGRAMA PRESUPUESTARIO	MONTO_GLOBAL_APROBADO	MONTO_GLOBAL_MODIFICADO	FUENTES_FINANCIAMIENTO	NOMBRE	ID_ENTIDAD_RESPONSABLE	ENTIDAD_RESPONSABLE	ID_MUNICIPIO_RESPONSABLE	MUNICIPIO_RESPONSABLE	TIPO_PROGRAMA_PROYECTO	CLASIFICACION	SUBCLASIFICACION	INSTITUCION_EJECUTORA	NUMERO_PROYECTO	POBLACION_BENEFICIADA	MUJERES	HOMBRES	BENEFICIARIOS	METAS
2024	1	TAB23040 2297692	PROYECTO DE INVERSIÓN	2023	33-APORTACIONES FEDERALES PARA ENTIDADES FEDERATIVAS Y MUNICIPIOS	1004-FAIS MUNICIPAL Y DE LAS DEMARCACIONES TERRITORIALES DEL DISTRITO FEDERAL				1,193,186.06	1,180,986.97	{FF1: {CICLO_FE_CURSO:2023, RAMO:33, MODALIDAD:1, PROG_PRES:4, TIPO_RECURSO:FEDERALES (APORTACIONES, SUBSIDIOS Y CONVENIOS), MONTO:1193186.06, MODIFICADO:1180986.97}}	OP0165. CONSTRUCCIÓN DE GUARNICIONES Y BANQUETAS EN LA CALLE 5 DE MAYO, TRAMO CALLE JOSÉ MARÍA MORELOS Y PAVÓN A CALLE REFORMA, EN LA LOCALIDAD DE FRONTERA, MUNICIPIO DE CENTLA, TABASCO. - 340800	27	TABASCO	3	CENTLA	PROYECTO DE INVERSIÓN DE INFRAESTRUCTURA SOCIAL	TRANSPORTES Y VALIDADES	SIN IDENTIFICAR	MUNICIPIO DE CENTLA	340800	S	12,070	10,954	0	{META1: {UNIDAD_MEDIDA:METROS CUADRADOS, META:836.15, META_MODIFICADA:836.15}}
2024	1	TAB23040 2297704	PROYECTO DE INVERSIÓN	2023	33-APORTACIONES FEDERALES PARA ENTIDADES FEDERATIVAS Y MUNICIPIOS	1004-FAIS MUNICIPAL Y DE LAS DEMARCACIONES TERRITORIALES DEL DISTRITO FEDERAL				3,614,968.53	3,578,775.10	{FF1: {CICLO_RECURSO:2023, RAMO:33, MODALIDAD:1, PROG_PRES:4, TIPO_RECURSO:FEDERALES (APORTACIONES, SUBSIDIOS Y CONVENIOS), MONTO:3614968.53, MODIFICADO:3578775.1}}	OP0166. CONSTRUCCIÓN DE PAVIMENTO CON CONCRETO HIDRÁULICO EN LA CALLE 5 DE MAYO, TRAMO CALLE JUAN ALDAMA A CALLE JOSÉ MARÍA MORELOS, EN LA LOCALIDAD DE FRONTERA, MUNICIPIO DE CENTLA, TABASCO. - 340834	27	TABASCO	3	CENTLA	PROYECTO DE INVERSIÓN DE INFRAESTRUCTURA SOCIAL	TRANSPORTES Y VALIDADES	SIN IDENTIFICAR	MUNICIPIO DE CENTLA	340834	S	12,070	10,954	0	{META1: {UNIDAD_MEDIDA:METROS CUADRADOS, META:2614.01, META_MODIFICADA:2614.01}}
2024	1	TAB23040 2306906	PROYECTO DE INVERSIÓN	2023	33-APORTACIONES FEDERALES PARA ENTIDADES FEDERATIVAS Y MUNICIPIOS	1004-FAIS MUNICIPAL Y DE LAS DEMARCACIONES TERRITORIALES DEL DISTRITO FEDERAL				1,232,036.00	1,232,036.00	{FF1: {CICLO_RECURSO:2023, RAMO:33, MODALIDAD:1, PROG_PRES:4, TIPO_RECURSO:FEDERALES (APORTACIONES, SUBSIDIOS Y CONVENIOS), MONTO:1232036.0, MODIFICADO:1232036.0}}	GC0381. EQUIPAMIENTO CON ELECTRIFICACIÓN NO CONVENCIONAL EN VIVIENDAS MEDIANTE EL APROVECHAMIENTO DE LA ENERGÍA SOLAR, EN LA LOCALIDAD EL PORVENIR DE QUINTÍN ARAUZ, DEL MUNICIPIO DE CENTLA, TABASCO. - 379800	27	TABASCO	3	CENTLA	PROYECTO DE INVERSIÓN DE INFRAESTRUCTURA SOCIAL	VIVIENDA	SIN IDENTIFICAR	MUNICIPIO DE CENTLA	379800	S	52	52	0	{META1: {UNIDAD_MEDIDA:PLANTA(S), META:13.0, META_MODIFICADA:13.0}}
2024	1	TAB23040 2306941	PROYECTO DE INVERSIÓN	2023	33-APORTACIONES FEDERALES PARA ENTIDADES FEDERATIVAS Y MUNICIPIOS	1004-FAIS MUNICIPAL Y DE LAS DEMARCACIONES TERRITORIALES DEL DISTRITO FEDERAL				1,421,580.00	1,421,580.00	{FF1: {CICLO_RECURSO:2023, RAMO:33, MODALIDAD:1, PROG_PRES:4, TIPO_RECURSO:FEDERALES (APORTACIONES, SUBSIDIOS Y CONVENIOS), MONTO:1421580.0, MODIFICADO:1421580.0}}	GC0382. EQUIPAMIENTO CON ELECTRIFICACIÓN NO CONVENCIONAL EN VIVIENDAS MEDIANTE EL APROVECHAMIENTO DE LA ENERGÍA SOLAR, EN LA LOCALIDAD BOCA GRANDE 1RA. SECCIÓN, DEL MUNICIPIO DE CENTLA, TABASCO. - 379946	27	TABASCO	3	CENTLA	PROYECTO DE INVERSIÓN DE INFRAESTRUCTURA SOCIAL	VIVIENDA	SIN IDENTIFICAR	MUNICIPIO DE CENTLA	379946	S	60	60	0	{META1: {UNIDAD_MEDIDA:PLANTA(S), META:15.0, META_MODIFICADA:15.0}}

**INFORME SOBRE EL EJERCICIO, DESTINO, Y RESULTADOS DE LOS RECURSOS FEDERALES TRANSFERIDOS**

**MUNICIPIO DE CENTLA**

**SISTEMA DE SEGUIMIENTO DE LOS RECURSOS FEDERALES TRANSFERIDOS**

**MODULO: DESTINO DEL GASTO**

**ENTIDAD: TABASCO**

**PERIODO: PRIMER TRIMESTRE 2024**

000076



DETALLE_PROYECTO					AVANCE_FINANCIERO							AVANCES_FISICOS	FOTOS	ESTATUS	FLUJO	OBSERVACIONES	
FOLIO	TIPO_GEOREFERENCIA	GEOREFERENCIAS	FECHA_INICIO	FECHA_TERMINO	RECAUDADO	COMPROMETIDO	DEVENGADO	EJERCIDO	PAGADO	CONTRATOS	AVANCES_FISICOS	CARPETA_FOTOS	ESTATUS	FLUJO	OBSERVACIONES_CAPTURESTA	OBSERVACIONES_REVISION	
TAB23040 2297692	1	{GEO1: {CVE_MUNICIPIO:3, LOCALIDAD:1, DIRECCION:CALLE 5 DE MAYO PUERTO FRONTERA CENTRO, 86750 FRONTERA, CENTLA TABASCO ENTRE CALLE JOSÉ MARÍA MORELOS Y PAVÓN Y CALLE REFORMA, CALLE BENITO JUAREZ GARCIA EL ÁREA DE RODAMIENTO DE LA OBRA SE ENCUENTRA SOBRE EN LA N LA CALLE 5 DE , LON:-92.65168432, LAT:18.53104698}}	13-11-2023	27-12-2023	1,180,986.97	1,180,986.97	1,180,986.97	1,180,986.97	1,180,986.97	{CTTO1: {TIPO_OBRA:OBRA, NUMERO_CONTRATO:OP0165/2023, CONTRATISTA:INMOBILIARIA Y ARRENDADORA SARIC, S.A. DE C.V., CONVOCANTE:MUNICIPIO DE CENTLA, MONTO:1181187.18, IMPORTE_MODIFICADO:1193186.06}}	{META1: {UNIDAD_MEDIDA:METROS CUADRADOS, AVANCE:836.15}}	{2297692/PROYECTO_INICIO, 2297692/PROYECTO_PROCESO, 2297692/PROYECTO_FINICIO, 2297692/PROYECTO_PROCESO, 2297692/PROYECTO_FINICIO}	TERMINADO	VALIDADO AVANCES	SIN OBSERVACIONES	SIN OBSERVACIONES	
TAB23040 2297704	1	{GEO1: {CVE_MUNICIPIO:3, LOCALIDAD:1, DIRECCION:CALLE 5 DE MAYO PUERTO FRONTERA CENTRO, 86750 FRONTERA, CENTLA TABASCO ENTRE CALLE JOSÉ MARÍA MORELOS Y PAVÓN Y CALLE REFORMA, CALLE BENITO JUAREZ GARCIA EL ÁREA DE RODAMIENTO DE LA OBRA SE ENCUENTRA SOBRE EN LA N LA CALLE 5 DE , LON:-92.65167932, LAT:18.53099915}}	13-11-2023	27-12-2023	3,578,775.10	3,578,775.10	3,578,775.10	3,578,775.10	3,578,775.10	{CTTO1: {TIPO_OBRA:OBRA, NUMERO_CONTRATO:OP0166/2023, CONTRATISTA:INMOBILIARIA Y ARRENDADORA SARIC, S.A. DE C.V., CONVOCANTE:MUNICIPIO DE CENTLA, MONTO:3578775.1, IMPORTE_MODIFICADO:3614968.53}}	{META1: {UNIDAD_MEDIDA:METROS CUADRADOS, AVANCE:2614.01}}	{2297704/PROYECTO_FINICIO, 2297704/PROYECTO_INICIO, 2297704/PROYECTO_PROCESO, 2297704/PROYECTO_FINICIO, 2297704/PROYECTO_PROCESO}	TERMINADO	VALIDADO AVANCES	SIN OBSERVACIONES	SIN OBSERVACIONES	
TAB23040 2306906	1	{GEO1: {CVE_MUNICIPIO:3, LOCALIDAD:230, DIRECCION:PROLONGACION CANAL DEL RIO USUMANCINTA RANCHERIA EL PORVENIR (DE QUINTÍN ARAUZ), 86757 EL PORVENIR (DE QUINTÍN ARAUZ), CENTLA TABASCO ENTRE Y , LA LOCALIDAD SE ENCUENTRA A UNA DISTANCIA DE 65 KM DE LA CABECERA MUNICIPAL HAC, LON:-92.36264771, LAT:18.38709169}}	10-10-2023	24-10-2023	1,232,036.00	1,232,036.00	1,232,036.00	1,232,036.00	1,232,036.00	{CTTO1: {TIPO_OBRA:ADMINISTRACIÓN DIRECTA, NUMERO_CONTRATO:143345, CONTRATISTA:, CONVOCANTE:MUNICIPIO DE CENTLA, MONTO:4264740.0, IMPORTE_MODIFICADO:4264740.0}}	{META1: {UNIDAD_MEDIDA:PLANTA(S), AVANCE:13.0}}	{2306906/PROYECTO_INICIO, 2306906/PROYECTO_PROCESO, 2306906/PROYECTO_FINICIO}	TERMINADO	VALIDADO AVANCES	SIN OBSERVACIONES	SIN OBSERVACIONES	
TAB23040 2306941	1	{GEO1: {CVE_MUNICIPIO:3, LOCALIDAD:64, DIRECCION:PROLONGACION MARGEN DEL RIO RANCHERIA BOCA GRANDE 1RA SECCIÓN, 86759 BOCA GRANDE 1RA SECCIÓN, CENTLA TABASCO ENTRE Y , LA LOCALIDAD SE ENCUENTRA A UNA DISTANCIA DE 180 KM DE LA CABECERA MUNICIPAL HACIÉNDOSE UN RECORRIDO A, LON:-92.53640282, LAT:18.16163082}}	10-10-2023	24-10-2023	1,421,580.00	1,421,580.00	1,421,580.00	1,421,580.00	1,421,580.00	{CTTO1: {TIPO_OBRA:ADMINISTRACIÓN DIRECTA, NUMERO_CONTRATO:143345, CONTRATISTA:, CONVOCANTE:MUNICIPIO DE CENTLA, MONTO:4264740.0, IMPORTE_MODIFICADO:4264740.0}}	{META1: {UNIDAD_MEDIDA:PLANTA(S), AVANCE:15.0}}	{2306941/PROYECTO_INICIO, 2306941/PROYECTO_FINICIO, 2306941/PROYECTO_PROCESO, 2306941/PROYECTO_INICIO, 2306941/PROYECTO_PROCESO}	TERMINADO	VALIDADO AVANCES	SIN OBSERVACIONES	SIN OBSERVACIONES	

INFORME SOBRE EL EJERCICIO, DESTINO, Y RESULTADOS DE LOS RECURSOS FEDERALES TRANSFERIDOS

MUNICIPIO DE CENTLA

SISTEMA DE SEGUIMIENTO DE LOS RECURSOS FEDERALES TRANSFERIDOS

MODULO: DESTINO DEL GASTO

ENTIDAD: TABASCO

PERIODO: PRIMER TRIMESTRE 2024

000077



DETALLE\_PROYECTO

CICLO	TRIMESTRE	FOLIO	CATEGORIA	#1_CICLO DE RECURSO	#1_RAMO	#1_PROGRAMA PRESUPUESTARIO	#2_CICLO DE RECURSO	#2_RAMO	#2_PROGRAMA PRESUPUESTARIO	MONTO_GLOBAL_APROBADO	MONTO_GLOBAL_MODIFICADO	FUENTES_FINANCIAMIENTO	NOMBRE	ID_ENTIDAD_RESPONSABLE	ENTIDAD_RESPONSABLE	ID_MUNICIPIO_RESPONSABLE	MUNICIPIO_RESPONSABLE	TIPO_PROGRAMA_PROYECTO	CLASIFICACION	SUBCLASIFICACION	INSTITUCION_EJECUTORA	NUMERO_PROYECTO	POBLACION_BENEFICIADA	MUJERES	HOMBRES	BENEFICIARIOS	METAS
2024	1	TAB23040 2306965	PROYECTO DE INVERSIÓN	2023	33-APORTACIONES FEDERALES PARA ENTIDADES FEDERATIVAS Y MUNICIPIOS	1004-FAIS MUNICIPAL Y DE LAS DEMARCACIONES TERRITORIALES DEL DISTRITO FEDERAL				947,720.00	947,720.00	{FF1: {CICLO_RECURSO:2023, RAMO:33, MODALIDAD:I, PROG_PRES:4, TIPO_RECURSO:FEDERALES (APORTACIONES, SUBSIDIOS Y CONVENIOS), MONTO:947720.0, MODIFICADO:947720.0}}	GC0383. EQUIPAMIENTO CON ELECTRIFICACIÓN NO CONVENCIONAL EN VIVIENDAS MEDIANTE EL APROVECHAMIENTO DE LA ENERGÍA SOLAR, EN LA LOCALIDAD BOCA GRANDE 2DA. SECCIÓN PAQUILLALITO DEL MUNICIPIO DE CENTLA, TABASCO. - 380032	27	TABASCO	3	CENTLA	PROYECTO DE INVERSIÓN DE INFRAESTRUCTURA SOCIAL	VIVIENDA	SIN IDENTIFICAR	MUNICIPIO DE CENTLA	380032	S	40	40	0	{META1: {UNIDAD_MEDIDA:PLANTA(S), META:10.0, META_MODIFICADA:10.0}}
2024	1	TAB23040 2306995	PROYECTO DE INVERSIÓN	2023	33-APORTACIONES FEDERALES PARA ENTIDADES FEDERATIVAS Y MUNICIPIOS	1004-FAIS MUNICIPAL Y DE LAS DEMARCACIONES TERRITORIALES DEL DISTRITO FEDERAL				663,404.00	663,404.00	{FF1: {CICLO_RECURSO:2023, RAMO:33, MODALIDAD:I, PROG_PRES:4, TIPO_RECURSO:FEDERALES (APORTACIONES, SUBSIDIOS Y CONVENIOS), MONTO:663404.0, MODIFICADO:663404.0}}	GC0384. EQUIPAMIENTO CON ELECTRIFICACIÓN NO CONVENCIONAL EN VIVIENDAS MEDIANTE EL APROVECHAMIENTO DE LA ENERGÍA SOLAR, EN LA LOCALIDAD AUGUSTO GÓMEZ VILLANUEVA DEL MUNICIPIO DE CENTLA, TABASCO. - 380188	27	TABASCO	3	CENTLA	PROYECTO DE INVERSIÓN DE INFRAESTRUCTURA SOCIAL	VIVIENDA	SIN IDENTIFICAR	MUNICIPIO DE CENTLA	380188	S	14	14	0	{META1: {UNIDAD_MEDIDA:TANQUE(S), META:7.0, META_MODIFICADA:7.0}}
2024	1	TAB23040 2307007	PROYECTO DE INVERSIÓN	2023	33-APORTACIONES FEDERALES PARA ENTIDADES FEDERATIVAS Y MUNICIPIOS	1004-FAIS MUNICIPAL Y DE LAS DEMARCACIONES TERRITORIALES DEL DISTRITO FEDERAL				777,622.98	774,044.80	{FF1: {CICLO_RECURSO:2023, RAMO:33, MODALIDAD:I, PROG_PRES:4, TIPO_RECURSO:FEDERALES (APORTACIONES, SUBSIDIOS Y CONVENIOS), MONTO:777622.98, MODIFICADO:774044.8}}	GC0253. REHABILITACIÓN DE ALUMBRADO PÚBLICO 2DA. ETAPA, EN LA LOCALIDAD DE FRONTERA, MUNICIPIO DE CENTLA, TABASCO. - 380277	27	TABASCO	3	CENTLA	PROYECTO DE INVERSIÓN DE INFRAESTRUCTURA SOCIAL	URBANIZACIÓN	SIN IDENTIFICAR	MUNICIPIO DE CENTLA	380277	S	11,690	11,105	0	{META1: {UNIDAD_MEDIDA:LUMINARIA, META:150.0, META_MODIFICADA:150.0}}
2024	1	TAB23040 2307190	PROYECTO DE INVERSIÓN	2023	33-APORTACIONES FEDERALES PARA ENTIDADES FEDERATIVAS Y MUNICIPIOS	1004-FAIS MUNICIPAL Y DE LAS DEMARCACIONES TERRITORIALES DEL DISTRITO FEDERAL				151,817.95	151,159.60	{FF1: {CICLO_RECURSO:2023, RAMO:33, MODALIDAD:I, PROG_PRES:4, TIPO_RECURSO:FEDERALES (APORTACIONES, SUBSIDIOS Y CONVENIOS), MONTO:151817.95, MODIFICADO:151159.6}}	GC0254. REHABILITACIÓN DE ALUMBRADO PÚBLICO, EN LA LOCALIDAD DE CARLOS A. MADRAZO, MUNICIPIO DE CENTLA, TABASCO. - 381382	27	TABASCO	3	CENTLA	PROYECTO DE INVERSIÓN DE INFRAESTRUCTURA SOCIAL	URBANIZACIÓN	SIN IDENTIFICAR	MUNICIPIO DE CENTLA	381382	S	80	80	0	{META1: {UNIDAD_MEDIDA:LUMINARIA, META:30.0, META_MODIFICADA:30.0}}

INFORME SOBRE EL EJERCICIO, DESTINO, Y RESULTADOS DE LOS RECURSOS FEDERALES TRANSFERIDOS

MUNICIPIO DE CENTLA

SISTEMA DE SEGUIMIENTO DE LOS RECURSOS FEDERALES TRANSFERIDOS

MODULO: DESTINO DEL GASTO

ENTIDAD: TABASCO

PERIODO: PRIMER TRIMESTRE 2024

000078



DETALLE_PROYECTO					AVANCE_FINANCIERO							AVANCES_FISICOS	FOTOS	ESTATUS	FLUJO	OBSERVACIONES	
FOLIO	TIPO_GEOREFERENCIA	GEOREFERENCIAS	FECHA_INICIO	FECHA_TERMINO	RECAUDADO	COMPROMETIDO	DEVENGADO	EJERCIDO	PAGADO	CONTRATOS	AVANCES_FISICOS	CARPETA_FOTOS	ESTATUS	FLUJO	OBSERVACIONES_CAPTURISTA	OBSERVACIONES_REVISION	
TAB23040 2306965	1	{GEO1: {CVE_MUNICIPIO:3, LOCALIDAD:136, DIRECCION:PROLONGACION MARGEN DEL RIO RANCHERIA BOCA GRANDE 2DA. SECCIÓN PAQUILLALITO, 86767 BOCA GRANDE 2DA. SECCIÓN (PAQUILLALITO), CENTLA TABASCO ENTRE Y , LA LOCALIDAD SE ENCUENTRA A UNA DISTANCIA DE 160 KM DE LA CABECERA MUNICIP, LON:-92.44460918, LAT:18.160307}}	10-10-2023	24-10-2023	947,720.00	947,720.00	947,720.00	947,720.00	947,720.00	{CTTO1: {TIPO_OBRA:ADMINISTRACIÓN DIRECTA, NUMERO_CONTRATO:143345, CONTRATISTA:, CONVOCANTE:MUNICIPIO DE CENTLA, MONTO:4264740.0, IMPORTE_MODIFICADO:4264740.0}}	{META1: {UNIDAD_MEDIDA:PLANTA(S), AVANCE:10.0}}	{2306965/PROYECTO_INICIO, 2306965/PROYECTO_FIN, 2306965/PROYECTO_PROCESO, 2306965/PROYECTO_INICIO, 2306965/PROYECTO_PROCESO}	TERMINADO	VALIDADO AVANCES	SIN OBSERVACIONES	SIN OBSERVACIONES	
TAB23040 2306995	1	{GEO1: {CVE_MUNICIPIO:3, LOCALIDAD:116, DIRECCION:PROLONGACION MARGEN DEL RIO RANCHERIA AUGUSTO GÓMEZ VILLANUEVA, 86759 AUGUSTO GÓMEZ VILLANUEVA, CENTLA TABASCO ENTRE Y , LA LOCALIDAD SE ENCUENTRA A UNA DISTANCIA DE 80 KM DE LA CABECERA MUNICIPAL HACIÉNDOSE UN RECORRIDO AP, LON:-92.64850816, LAT:18.18874855}}	10-10-2023	24-10-2023	663,404.00	663,404.00	663,404.00	663,404.00	663,404.00	{CTTO1: {TIPO_OBRA:ADMINISTRACIÓN DIRECTA, NUMERO_CONTRATO:143345, CONTRATISTA:, CONVOCANTE:MUNICIPIO DE CENTLA, MONTO:4264740.0, IMPORTE_MODIFICADO:4264740.0}}	{META1: {UNIDAD_MEDIDA:TANQUE(S), AVANCE:7.0}}	{2306995/PROYECTO_PROCESO, 2306995/PROYECTO_INICIO, 2306995/PROYECTO_FIN, 2306995/PROYECTO_PROCESO}	TERMINADO	VALIDADO AVANCES	SIN OBSERVACIONES	SIN OBSERVACIONES	
TAB23040 2307007	1	{GEO1: {CVE_MUNICIPIO:3, LOCALIDAD:1, DIRECCION:CALLE DIVERSAS CALLES PUERTO FRONTERA CENTRO, 86750 FRONTERA, CENTLA TABASCO ENTRE Y , EL ÁREA DE RODAMIENTO DE LAS ACCIONES SE ENCUENTRAN DISPERSAS DENTRO DEL ÁREA GEOGRAFICA DE LA LOCALIDAD DE FRONTERA PUERTO CIUDAD DEL M, LON:-92.64694857, LAT:18.53340188}}	08-08-2023	17-08-2023	774,044.80	774,044.80	774,044.80	774,044.80	774,044.80	{CTTO1: {TIPO_OBRA:ADMINISTRACIÓN DIRECTA, NUMERO_CONTRATO:143103, CONTRATISTA:, CONVOCANTE:MUNICIPIO DE CENTLA, MONTO:4891743.2, IMPORTE_MODIFICADO:4891743.2}, CTTO2: {TIPO_OBRA:ADMINISTRACIÓN DIRECTA, NUMERO_CONTRATO:143101, CONTRATISTA:, CONVOCANTE:MUNICIPIO DE CENTLA, MONTO:576457.36, IMPORTE_MODIFICADO:576457.36}}	{META1: {UNIDAD_MEDIDA:LUMINARIA, AVANCE:150.0}}	{2307007/PROYECTO_INICIO, 2307007/PROYECTO_PROCESO, 2307007/PROYECTO_FIN, 2307007/PROYECTO_INICIO, 2307007/PROYECTO_PROCESO}	TERMINADO	VALIDADO AVANCES	{OBS1: {OBSERVACIÓN:AMBOS CONTRATOS CORRESPONDEN AL PROCESO DE LICITACION DEL PROYECTO, TRIMESTRE:1.0, USUARIO:LUISECONTERRASL, FECHA:2024-04-08}}	SIN OBSERVACIONES	
TAB23040 2307190	1	{GEO1: {CVE_MUNICIPIO:3, LOCALIDAD:7, DIRECCION:CALLE DIVERSAS CALLES COLONIA CARLOS A. MADRAZO, 86768 CARLOS A. MADRAZO, CENTLA TABASCO ENTRE Y , LA LOCALIDAD SE ENCUENTRA A UNA DISTANCIA DE 48 KM DE LA CABECERA MUNICIPAL HACIÉNDOSE UN RECORRIDO APROX. DE 54 MIN EN VEH, LON:-92.97602218, LAT:18.42539835}}	08-08-2023	17-08-2023	151,159.60	151,159.60	151,159.60	151,159.60	151,159.60	{CTTO1: {TIPO_OBRA:ADMINISTRACIÓN DIRECTA, NUMERO_CONTRATO:143101, CONTRATISTA:, CONVOCANTE:MUNICIPIO DE CENTLA, MONTO:576457.36, IMPORTE_MODIFICADO:576457.36}, CTTO2: {TIPO_OBRA:ADMINISTRACIÓN DIRECTA, NUMERO_CONTRATO:143103, CONTRATISTA:, CONVOCANTE:MUNICIPIO DE CENTLA, MONTO:4891743.2, IMPORTE_MODIFICADO:4891743.2}}	{META1: {UNIDAD_MEDIDA:LUMINARIA, AVANCE:30.0}}	{2307190/PROYECTO_INICIO, 2307190/PROYECTO_PROCESO, 2307190/PROYECTO_FIN, 2307190/PROYECTO_INICIO, 2307190/PROYECTO_PROCESO}	TERMINADO	VALIDADO AVANCES	SIN OBSERVACIONES	SIN OBSERVACIONES	

INFORME SOBRE EL EJERCICIO, DESTINO, Y RESULTADOS DE LOS RECURSOS FEDERALES TRANSFERIDOS

MUNICIPIO DE CENTLA

SISTEMA DE SEGUIMIENTO DE LOS RECURSOS FEDERALES TRANSFERIDOS

MODULO: DESTINO DEL GASTO

ENTIDAD: TABASCO

PERIODO: PRIMER TRIMESTRE 2024

000079



DETALLE\_PROYECTO

CICLO	TRIMESTRE	FOLIO	CATEGORIA	#1 _ CICLO DE RECURSO	#1 _ RAMO	#1 _ PROGRAMA PRESUPUESTARIO	#2 _ CICLO DE RECURSO	#2 _ RAMO	#2 _ PROGRAMA PRESUPUESTARIO	MONTO_GLOBAL_APROBADO	MONTO_GLOBAL_MODIFICADO	FUENTES_FINANCIAMIENTO	NOMBRE	ID_ENTIDAD_RESPONSABLE	ENTIDAD_RESPONSABLE	ID_MUNICIPIO_RESPONSABLE	MUNICIPIO_RESPONSABLE	TIPO_PROGRAMA_PROYECTO	CLASIFICACION	SUBCLASIFICACION	INSTITUCION_EJECUTORA	NUMERO_PROYECTO	POBLACION_BENEFICIADA	MUJERES	HOMBRES	BENEFICIARIOS	METAS	
2024	1	TAB23040 2307499	PROYECTO DE INVERSIÓN	2023	33-APORTACIONES FEDERALES PARA ENTIDADES FEDERATIVAS Y MUNICIPIOS	I004-FAIS MUNICIPAL Y DE LAS DEMARCACIONES TERRITORIALES DEL DISTRITO FEDERAL	.	.	.	52,336.85	52,089.80	{FF1: {CICLO_RECURSO:2023, RAMO:33, MODALIDAD:I, PROG_PRES:4, TIPO_RECURSO:FEDERALES (APORTACIONES, SUBSIDIOS Y CONVENIOS), MONTO:52336.85, MODIFICADO:52089.8}}	GC0255. REHABILITACIÓN DE ALUMBRADO PÚBLICO, EN LA LOCALIDAD DE RIBERA ALTA DE CUAUHTÉMOC, MUNICIPIO DE CENTLA, TABASCO. - 382454	27	TABASCO	3	CENTLA	PROYECTO DE INVERSIÓN DE INFRAESTRUCTURA SOCIAL	URBANIZACIÓN	SIN IDENTIFICAR	MUNICIPIO DE CENTLA	382454	S		30	30	0	{META1: {UNIDAD_MEDIDA:LUMINARIA, META:10.0, META_MODIFICADA:10.0}}
2024	1	TAB23040 2307538	PROYECTO DE INVERSIÓN	2023	33-APORTACIONES FEDERALES PARA ENTIDADES FEDERATIVAS Y MUNICIPIOS	I004-FAIS MUNICIPAL Y DE LAS DEMARCACIONES TERRITORIALES DEL DISTRITO FEDERAL	.	.	.	256,210.22	255,014.40	{FF1: {CICLO_RECURSO:2023, RAMO:33, MODALIDAD:I, PROG_PRES:4, TIPO_RECURSO:FEDERALES (APORTACIONES, SUBSIDIOS Y CONVENIOS), MONTO:256210.22, MODIFICADO:255014.4}}	GC0256. REHABILITACIÓN DE ALUMBRADO PÚBLICO, EN LA LOCALIDAD DE CHILAPA 1RA. SECCIÓN MARGEN IZQUIERDA, MUNICIPIO DE CENTLA, TABASCO. - 382562	27	TABASCO	3	CENTLA	PROYECTO DE INVERSIÓN DE INFRAESTRUCTURA SOCIAL	URBANIZACIÓN	SIN IDENTIFICAR	MUNICIPIO DE CENTLA	382562	S		100	101	0	{META1: {UNIDAD_MEDIDA:LUMINARIA, META:50.0, META_MODIFICADA:50.0}}
2024	1	TAB23040 2307588	PROYECTO DE INVERSIÓN	2023	33-APORTACIONES FEDERALES PARA ENTIDADES FEDERATIVAS Y MUNICIPIOS	I004-FAIS MUNICIPAL Y DE LAS DEMARCACIONES TERRITORIALES DEL DISTRITO FEDERAL	.	.	.	73,339.36	73,030.12	{FF1: {CICLO_RECURSO:2023, RAMO:33, MODALIDAD:I, PROG_PRES:4, TIPO_RECURSO:FEDERALES (APORTACIONES, SUBSIDIOS Y CONVENIOS), MONTO:73339.36, MODIFICADO:73030.12}}	GC0257. REHABILITACIÓN DE ALUMBRADO PÚBLICO, EN LA LOCALIDAD DE CHICOZAPOTE 1RA. SECCIÓN, MUNICIPIO DE CENTLA, TABASCO. - 382772	27	TABASCO	3	CENTLA	PROYECTO DE INVERSIÓN DE INFRAESTRUCTURA SOCIAL	URBANIZACIÓN	SIN IDENTIFICAR	MUNICIPIO DE CENTLA	382772	S		40	42	0	{META1: {UNIDAD_MEDIDA:LUMINARIA, META:15.0, META_MODIFICADA:15.0}}

INFORME SOBRE EL EJERCICIO, DESTINO, Y RESULTADOS DE LOS RECURSOS FEDERALES TRANSFERIDOS

MUNICIPIO DE CENTLA

SISTEMA DE SEGUIMIENTO DE LOS RECURSOS FEDERALES TRANSFERIDOS

MODULO: DESTINO DEL GASTO

ENTIDAD: TABASCO

PERIODO: PRIMER TRIMESTRE 2024

000030



DETALLE_PROYECTO					AVANCE_FINANCIERO					AVANCES_FISICOS	FOTOS	ESTATUS	FLUJO	OBSERVACIONES		
FOLIO	TIPO_GEOREFERENCIA	GEOREFERENCIAS	FECHA_INICIO	FECHA_TERMINO	RECAUDADO	COMPROMETIDO	DEVENGADO	EJERCIDO	PAGADO	CONTRATOS	AVANCES_FISICOS	CARPETA_FOTOS	ESTATUS	FLUJO	OBSERVACIONES_CAPTURISTA	OBSERVACIONES_REVISION
TAB23040 2307499	1	{GEO1: {CVE_MUNICIPIO:3, LOCALIDAD:240, DIRECCION: CALLE DIVERSAS CALLES COLONIA RIBERA ALTA DE CUAUHTÉMOC, 86761 RIBERA ALTA DE CUAUHTÉMOC, CENTLA TABASCO ENTRE Y , LA LOCALIDAD SE ENCUENTRA A UNA DISTANCIA DE 41 KM DE LA CABECERA MUNICIPAL HACIÉNDOSE UN RECORRIDO APROX. , LON:-92.94005856, LAT:18.39911466}}	08-08-2023	17-08-2023	52,089.80	52,089.80	52,089.80	52,089.80	52,089.80	{CTTO1: {TIPO_OBRA:ADMINISTRACIÓN DIRECTA, NUMERO_CONTRATO:143103, CONTRATISTA: CONVOCANTE:MUNICIPIO DE CENTLA, MONTO:4891743.2, IMPORTE_MODIFICADO:4891743.2}, CTTO2: {TIPO_OBRA:ADMINISTRACIÓN DIRECTA, NUMERO_CONTRATO:143101, CONTRATISTA: CONVOCANTE:MUNICIPIO DE CENTLA, MONTO:576457.36, IMPORTE_MODIFICADO:576457.36}}	{META1: {UNIDAD_MEDIDA:LUMINARIA, AVANCE:10.0}}	{2307499/PROYECTO_INICIO, 2307499/PROYECTO_PROCESO, 2307499/PROYECTO_INICIO, 2307499/PROYECTO_FIN}	TERMINADO	VALIDADO AVANCES	{OBS1: {OBSERVACIÓN:AMBOS CONTRATOS CORRESPONDEN AL PROCESO DE LICITACION DEL PROYECTO, TRIMESTRE:1.0, USUARIO:LUISECONT RERASL, FECHA:2024-04-11}}	SIN OBSERVACIONES
TAB23040 2307538	1	{GEO1: {CVE_MUNICIPIO:3, LOCALIDAD:21, DIRECCION: CALLE CALL PRINCIPAL DIVERSOS PUNTOS RANCHERIA CHILAPA 1RA. SECCIÓN MARGEN IZQUIERDA, 86759 CHILAPA 1RA. SECCIÓN (MARGEN IZQUIERDA), CENTLA TABASCO ENTRE Y , LA LOCALIDAD SE ENCUENTRA A UNA DISTANCIA DE 75 KM DE LA CABECERA MUNICIPAL HACIÉNDOSE UN RECORRIDO APROX. , LON:-92.68466855, LAT:18.2184047}}	08-08-2023	17-08-2023	255,014.40	255,014.40	255,014.40	255,014.40	255,014.40	{CTTO1: {TIPO_OBRA:ADMINISTRACIÓN DIRECTA, NUMERO_CONTRATO:143101, CONTRATISTA: CONVOCANTE:MUNICIPIO DE CENTLA, MONTO:576457.36, IMPORTE_MODIFICADO:576457.36}, CTTO2: {TIPO_OBRA:ADMINISTRACIÓN DIRECTA, NUMERO_CONTRATO:143103, CONTRATISTA: CONVOCANTE:MUNICIPIO DE CENTLA, MONTO:4891743.2, IMPORTE_MODIFICADO:4891743.2}}	{META1: {UNIDAD_MEDIDA:LUMINARIA, AVANCE:50.0}}	{2307538/PROYECTO_FIN, 2307538/PROYECTO_INICIO, 2307538/PROYECTO_PROCESO, 2307538/PROYECTO_FIN, 2307538/PROYECTO_PROCESO}	TERMINADO	VALIDADO AVANCES	{OBS1: {OBSERVACIÓN:AMBOS CONTRATOS CORRESPONDEN AL PROCESO DE LICITACION DEL PROYECTO, TRIMESTRE:1.0, USUARIO:LUISECONT RERASL, FECHA:2024-04-08}}	SIN OBSERVACIONES
TAB23040 2307588	1	{GEO1: {CVE_MUNICIPIO:3, LOCALIDAD:16, DIRECCION: CALLE CALLE UNICA PRINCIPAL DIVERSOS PUNTOS RANCHERIA CHICOZAPOTE 1RA. SECCIÓN, 86760 CHICOZAPOTE 1RA. SECCIÓN, CENTLA TABASCO ENTRE Y , LA LOCALIDAD SE ENCUENTRA A UNA DISTANCIA DE 30 KM DE LA CABECERA MUNICIPAL HACIÉNDOSE UN RECORRIDO APROX. , LON:-92.83725574, LAT:18.38764162}}	08-08-2023	17-08-2023	73,030.12	73,030.12	73,030.12	73,030.12	73,030.12	{CTTO1: {TIPO_OBRA:ADMINISTRACIÓN DIRECTA, NUMERO_CONTRATO:143101, CONTRATISTA: CONVOCANTE:MUNICIPIO DE CENTLA, MONTO:576457.36, IMPORTE_MODIFICADO:576457.36}, CTTO2: {TIPO_OBRA:ADMINISTRACIÓN DIRECTA, NUMERO_CONTRATO:143103, CONTRATISTA: CONVOCANTE:MUNICIPIO DE CENTLA, MONTO:4891743.2, IMPORTE_MODIFICADO:4891743.2}}	{META1: {UNIDAD_MEDIDA:LUMINARIA, AVANCE:15.0}}	{2307588/PROYECTO_INICIO, 2307588/PROYECTO_PROCESO, 2307588/PROYECTO_INICIO, 2307588/PROYECTO_PROCESO, 2307588/PROYECTO_FIN, 2307588/PROYECTO_PROCESO}	TERMINADO	VALIDADO AVANCES	{OBS1: {OBSERVACIÓN:AMBOS CONTRATOS CORRESPONDEN AL PROCESO DE LICITACION DEL PROYECTO, TRIMESTRE:1.0, USUARIO:LUISECONT RERASL, FECHA:2024-04-08}}	SIN OBSERVACIONES



INFORME SOBRE EL EJERCICIO, DESTINO, Y RESULTADOS DE LOS RECURSOS FEDERALES TRANSFERIDOS  
 MUNICIPIO DE CENTLA  
 SISTEMA DE SEGUIMIENTO DE LOS RECURSOS FEDERALES TRANSFERIDOS  
 MODULO: DESTINO DEL GASTO  
 ENTIDAD: TABASCO  
 PERIODO: PRIMER TRIMESTRE 2024

000081



DETALLE\_PROYECTO

CICLO	TRIMESTRE	FOLIO	CATEGORIA	#1 _ CICLO DE RECURSO	#1 _ RAMO	#1 _ PROGRAMA PRESUPUESTARIO	#2 _ CICLO DE RECURSO	#2 _ RAMO	#2 _ PROGRAMA PRESUPUESTARIO	MONTO_GLOBAL_APROBADO	MONTO_GLOBAL_MODIFICADO	FUENTES_FINANCIAMIENTO	NOMBRE	ID_ENTIDAD_RESPONSABLE	ENTIDAD_RESPONSABLE	ID_MUNICIPIO_RESPONSABLE	MUNICIPIO_RESPONSABLE	TIPO_PROGRAMA_PROYECTO	CLASIFICACION	SUBCLASIFICACION	INSTITUCION_EJECUTORA	NUMERO_PROYECTO	POBLACION_BENEFICIADA	MUJERES	HOMBRES	BENEFICIARIOS	METAS
2024	1	TAB23040 2307624	PROYECTO DE INVERSIÓN	2023	33-APORTACIONES FEDERALES PARA ENTIDADES TERRITORIALES DEL DISTRITO FEDERAL	1004-FAIS MUNICIPAL Y DE LAS DEMARCACIONES TERRITORIALES DEL DISTRITO FEDERAL				211,047.92	209,948.40	{FF1: {CICLO_RECURSO:2023, RAMO:33, MODALIDAD:1, PROG_PRES:4, TIPO_RECURSO:FEDERALES (APORTACIONES, SUBSIDIOS Y CONVENIOS), MONTO:211047.92, MODIFICADO:209948.4}}	GC0258. REHABILITACIÓN DE ALUMBRADO PÚBLICO, EN LA LOCALIDAD DE GOBERNADOR CRUZ, MUNICIPIO DE CENTLA, TABASCO. - 382865	27	TABASCO	3	CENTLA	PROYECTO DE INVERSIÓN DE INFRAESTRUCTURA SOCIAL	URBANIZACIÓN	SIN IDENTIFICAR	MUNICIPIO DE CENTLA	382865	S	92	91	0	{META1: {UNIDAD_MEDIDA:LUMINARIA, META:40.0, META_MODIFICADA:40.0}}
2024	1	TAB23040 2307667	PROYECTO DE INVERSIÓN	2023	33-APORTACIONES FEDERALES PARA ENTIDADES TERRITORIALES DEL DISTRITO FEDERAL	1004-FAIS MUNICIPAL Y DE LAS DEMARCACIONES TERRITORIALES DEL DISTRITO FEDERAL				52,336.85	52,089.80	{FF1: {CICLO_RECURSO:2023, RAMO:33, MODALIDAD:1, PROG_PRES:4, TIPO_RECURSO:FEDERALES (APORTACIONES, SUBSIDIOS Y CONVENIOS), MONTO:52336.85, MODIFICADO:52089.8}}	GC0259. REHABILITACIÓN DE ALUMBRADO PÚBLICO, EN LA LOCALIDAD EL GUAJUCO, MUNICIPIO CENTLA, TABASCO. - 383043	27	TABASCO	3	CENTLA	PROYECTO DE INVERSIÓN DE INFRAESTRUCTURA SOCIAL	URBANIZACIÓN	SIN IDENTIFICAR	MUNICIPIO DE CENTLA	383043	S	32	30	0	{META1: {UNIDAD_MEDIDA:LUMINARIA, META:10.0, META_MODIFICADA:10.0}}

INFORME SOBRE EL EJERCICIO, DESTINO, Y RESULTADOS DE LOS RECURSOS FEDERALES TRANSFERIDOS

MUNICIPIO DE CENTLA

SISTEMA DE SEGUIMIENTO DE LOS RECURSOS FEDERALES TRANSFERIDOS

MODULO: DESTINO DEL GASTO

ENTIDAD: TABASCO

PERIODO: PRIMER TRIMESTRE 2024

000082



DETALLE_PROYECTO					AVANCE_FINANCIERO					AVANCES_FISICOS	FOTOS	ESTATUS	FLUJO	OBSERVACIONES		
FOLIO	TIPO_GEOREFERENCIA	GEOREFERENCIAS	FECHA_INICIO	FECHA_TERMINO	RECAUDADO	COMPROMETIDO	DEVENGADO	EJERCIDO	PAGADO	CONTRATOS	AVANCES_FISICOS	CARPETA_FOTOS	ESTATUS	FLUJO	OBSERVACIONES_CAPTURISTA	OBSERVACIONES_REVISION
TAB23040 2307624	1	{GEO1: {CVE_MUNICIPIO:3, LOCALIDAD:31, DIRECCION:CALLE DIVERSAS CALLES COLONIA GOBERNADOR CRUZ, 86762 GOBERNADOR CRUZ, CENTLA TABASCO ENTRE Y , LA LOCALIDAD SE ENCUENTRA A UNA DISTANCIA DE 32 KM DE LA CABECERA MUNICIPAL HACIÉNDOSE UN RECORRIDO APROX. DE 39 MÍN EN VEHÍCUL, LON-92.87293075, LAT:18.43395577}}	08-08-2023	17-08-2023	209,948.40	209,948.40	209,948.40	209,948.40	209,948.40	{CTTO1: {TIPO_OBRA:ADMINISTRACIÓN DIRECTA, NUMERO_CONTRATO:143103, CONTRATISTA:, CONVOCANTE:MUNICIPIO DE CENTLA, MONTO:4891743.2, IMPORTE_MODIFICADO:4891743.2}, CTT02: {TIPO_OBRA:ADMINISTRACIÓN DIRECTA, NUMERO_CONTRATO:143101, CONTRATISTA:, CONVOCANTE:MUNICIPIO DE CENTLA, MONTO:576457.36, IMPORTE_MODIFICADO:576457.36}}	{META1: {UNIDAD_MEDIDA:LUMINARIA, AVANCE:40.0}}	{2307624/PROYECTO_INICIO, 2307624/PROYECTO_PROCESO, 2307624/PROYECTO_FIN, 2307624/PROYECTO_PROCESO, 2307624/PROYECTO_FIN, 2307624/PROYECTO_PROCESO}	TERMINADO	VALIDADO AVANCES	{OBS1: {OBSERVACIÓN:AMBOS CONTRATOS CORRESPONDEN AL PROCESO DE LICITACION DEL PROYECTO, TRIMESTRE:1.0, USUARIO:LUISECONTRERASL, FECHA:2024-04-09}, OBS2: {OBSERVACIÓN:AMBOS CONTRATOS CORRESPONDEN AL PROCESO DE LICITACION DEL PROYECTO(2), TRIMESTRE:1.0, USUARIO:LUISECONTRERASL, FECHA:2024-04-09}, OBS3: {OBSERVACIÓN:AMBOS CONTRATOS CORRESPONDEN AL PROCESO DE LICITACION DEL PROYECTO(2)(2), TRIMESTRE:1.0, USUARIO:LUISECONTRERASL, FECHA:2024-04-09}}	SIN OBSERVACIONES
TAB23040 2307667	1	{GEO1: {CVE_MUNICIPIO:3, LOCALIDAD:72, DIRECCION:CALLE CALLE UNICA PRINCIPAL DIVERSOS PUNTOS RANCHERIA EL GUAJUCO, 86762 EL GUAJUCO, CENTLA TABASCO ENTRE Y , LA LOCALIDAD SE ENCUENTRA A UNA DISTANCIA DE 33 KM DE LA CABECERA MUNICIPAL HACIÉNDOSE UN RECORRIDO APROX. DE 41 , LON:-92.86526924, LAT:18.43926236}}	08-08-2023	17-08-2023	52,089.80	52,089.80	52,089.80	52,089.80	52,089.80	{CTTO1: {TIPO_OBRA:ADMINISTRACIÓN DIRECTA, NUMERO_CONTRATO:143101, CONTRATISTA:, CONVOCANTE:MUNICIPIO DE CENTLA, MONTO:576457.36, IMPORTE_MODIFICADO:576457.36}, CTT02: {TIPO_OBRA:ADMINISTRACIÓN DIRECTA, NUMERO_CONTRATO:143103, CONTRATISTA:, CONVOCANTE:MUNICIPIO DE CENTLA, MONTO:4891743.2, IMPORTE_MODIFICADO:4891743.2}}	{META1: {UNIDAD_MEDIDA:LUMINARIA, AVANCE:10.0}}	{2307667/PROYECTO_INICIO, 2307667/PROYECTO_FIN, 2307667/PROYECTO_PROCESO, 2307667/PROYECTO_INICIO}	TERMINADO	VALIDADO AVANCES	{OBS1: {OBSERVACIÓN:AMBOS CONTRATOS CORRESPONDEN AL PROCESO DE LICITACION DEL PROYECTO, TRIMESTRE:1.0, USUARIO:LUISECONTRERASL, FECHA:2024-04-09}}	SIN OBSERVACIONES

INFORME SOBRE EL EJERCICIO, DESTINO, Y RESULTADOS DE LOS RECURSOS FEDERALES TRANSFERIDOS

MUNICIPIO DE CENTLA

SISTEMA DE SEGUIMIENTO DE LOS RECURSOS FEDERALES TRANSFERIDOS

MODULO: DESTINO DEL GASTO

ENTIDAD: TABASCO

PERIODO: PRIMER TRIMESTRE 2024

000083



DETALLE\_PROYECTO

CICLO	TRIMESTRE	FOLIO	CATEGORIA	#1 _ CICLO DE RECURSO	#1 _ RAMO	#1 _ PROGRAMA PRESUPUESTARIO	#2 _ CICLO DE RECURSO	#2 _ RAMO	#2 _ PROGRAMA PRESUPUESTARIO	MONTO_GLOBAL_APROBADO	MONTO_GLOBAL_MODIFICADO	FUENTES_FINANCIAMIENTO	NOMBRE	ID_ENTIDAD_RESPONSABLE	ENTIDAD_RESPONSABLE	ID_MUNICIPIO_RESPONSABLE	MUNICIPIO_RESPONSABLE	TIPO_PROGRAMA_PROYECTO	CLASIFICACION	SUBCLASIFICACION	INSTITUCION_EJECUTORA	NUMERO_PROYECTO	POBLACION_BENEFICIADA	MUJERES	HOMBRES	BENEFICIARIOS	METAS
2024	1	TAB23040 2307828	PROYECTO DE INVERSIÓN	2023	33-APORTACIONES FEDERALES PARA ENTIDADES TERRITORIALES DEL DISTRITO FEDERAL	I004-FAIS MUNICIPAL Y DE LAS DEMARCACIONES TERRITORIALES DEL DISTRITO FEDERAL				212,873.08	211,769.60	{FF1: {CICLO_RECURSO:2023, RAMO:33, MODALIDAD:I, PROG_PRES:4, TIPO_RECURSO:FEDERALES (APORTACIONES, SUBSIDIOS Y CONVENIOS), MONTO:212873.08, MODIFICADO:211769.6}}	GC0260. REHABILITACIÓN DE ALUMBRADO PÚBLICO, EN LA LOCALIDAD DE LA SABANA, MUNICIPIO DE CENTLA, TABASCO. - 383653	27	TABASCO	3	CENTLA	PROYECTO DE INVERSIÓN DE INFRAESTRUCTURA SOCIAL	URBANIZACIÓN	SIN IDENTIFICAR	MUNICIPIO DE CENTLA	383653	S	93	91	0	{META1: {UNIDAD_MEDIDA:LUMINARIA, META:40.0, META_MODIFICADA:40.0}}
2024	1	TAB23040 2307879	PROYECTO DE INVERSIÓN	2023	33-APORTACIONES FEDERALES PARA ENTIDADES TERRITORIALES DEL DISTRITO FEDERAL	I004-FAIS MUNICIPAL Y DE LAS DEMARCACIONES TERRITORIALES DEL DISTRITO FEDERAL				151,492.69	150,822.04	{FF1: {CICLO_RECURSO:2023, RAMO:33, MODALIDAD:I, PROG_PRES:4, TIPO_RECURSO:FEDERALES (APORTACIONES, SUBSIDIOS Y CONVENIOS), MONTO:151492.69, MODIFICADO:150822.04}}	GC0261. REHABILITACIÓN DE ALUMBRADO PÚBLICO, EN LA LOCALIDAD DE FRANCISCO VILLA, MUNICIPIO DE CENTLA, TABASCO. - 383957	27	TABASCO	3	CENTLA	PROYECTO DE INVERSIÓN DE INFRAESTRUCTURA SOCIAL	URBANIZACIÓN	SIN IDENTIFICAR	MUNICIPIO DE CENTLA	383957	S	70	72	0	{META1: {UNIDAD_MEDIDA:LUMINARIA, META:30.0, META_MODIFICADA:30.0}}
2024	1	TAB23040 2307939	PROYECTO DE INVERSIÓN	2023	33-APORTACIONES FEDERALES PARA ENTIDADES TERRITORIALES DEL DISTRITO FEDERAL	I004-FAIS MUNICIPAL Y DE LAS DEMARCACIONES TERRITORIALES DEL DISTRITO FEDERAL				204,754.01	203,835.20	{FF1: {CICLO_RECURSO:2023, RAMO:33, MODALIDAD:I, PROG_PRES:4, TIPO_RECURSO:FEDERALES (APORTACIONES, SUBSIDIOS Y CONVENIOS), MONTO:204754.01, MODIFICADO:203835.2}}	GC0262. REHABILITACIÓN DE ALUMBRADO PÚBLICO, EN LA LOCALIDAD DE EL CARMEN 1RA. SECCIÓN, MUNICIPIO DE CENTLA, TABASCO. - 384201	27	TABASCO	3	CENTLA	PROYECTO DE INVERSIÓN DE INFRAESTRUCTURA SOCIAL	URBANIZACIÓN	SIN IDENTIFICAR	MUNICIPIO DE CENTLA	384201	S	93	92	0	{META1: {UNIDAD_MEDIDA:LUMINARIA, META:40.0, META_MODIFICADA:40.0}}
2024	1	TAB23040 2308126	PROYECTO DE INVERSIÓN	2023	33-APORTACIONES FEDERALES PARA ENTIDADES TERRITORIALES DEL DISTRITO FEDERAL	I004-FAIS MUNICIPAL Y DE LAS DEMARCACIONES TERRITORIALES DEL DISTRITO FEDERAL				106,436.54	105,884.80	{FF1: {CICLO_RECURSO:2023, RAMO:33, MODALIDAD:I, PROG_PRES:4, TIPO_RECURSO:FEDERALES (APORTACIONES, SUBSIDIOS Y CONVENIOS), MONTO:106436.54, MODIFICADO:105884.8}}	GC0263. REHABILITACIÓN DE ALUMBRADO PÚBLICO, EN LA LOCALIDAD DE EL CARMEN 2DA. SECCIÓN, MUNICIPIO DE CENTLA, TABASCO - 384692	27	TABASCO	3	CENTLA	PROYECTO DE INVERSIÓN DE INFRAESTRUCTURA SOCIAL	URBANIZACIÓN	SIN IDENTIFICAR	MUNICIPIO DE CENTLA	384692	S	54	53	0	{META1: {UNIDAD_MEDIDA:LUMINARIA, META:20.0, META_MODIFICADA:20.0}}

INFORME SOBRE EL EJERCICIO, DESTINO, Y RESULTADOS DE LOS RECURSOS FEDERALES TRANSFERIDOS

MUNICIPIO DE CENTLA

SISTEMA DE SEGUIMIENTO DE LOS RECURSOS FEDERALES TRANSFERIDOS

MODULO: DESTINO DEL GASTO

ENTIDAD: TABASCO

PERIODO: PRIMER TRIMESTRE 2024

000084



DETALLE_PROYECTO				AVANCE_FINANCIERO						AVANCES_FISICOS	FOTOS	ESTATUS	FLUJO	OBSERVACIONES		
FOLIO	TIPO_GEOREFERENCIA	GEOREFERENCIAS	FECHA_INICIO	FECHA_TERMINO	RECAUDADO	COMPROMETIDO	DEVENGADO	EJERCIDO	PAGADO	CONTRATOS	AVANCES_FISICOS	CARPETA_FOTOS	ESTATUS	FLUJO	OBSERVACIONES_CAPTURESTA	OBSERVACIONES_REVISION
TAB23040 2307828	1	{GEO1: {CVE_MUNICIPIO:3, LOCALIDAD:82, DIRECCION:CALLE DIVERSAS CALLES EJIDO LA SÁBANA, 86768 LA SÁBANA, CENTLA TABASCO ENTRE Y , LA LOCALIDAD SE ENCUENTRA A UNA DISTANCIA DE 35 KM DE LA CABECERA MUNICIPAL HACIÉNDOSE UN RECORRIDO APROX. DE 44 MÍN EN VEHÍCULO EL CAMINO ES, LON:-92.89188326, LAT:18.44245324}}	08-08-2023	17-08-2023	211,769.60	211,769.60	211,769.60	211,769.60	211,769.60	{CTTO1: {TIPO_OBRA:ADMINISTRACIÓN DIRECTA, NUMERO_CONTRATO:143103, CONTRATISTA:, CONVOCANTE:MUNICIPIO DE CENTLA, MONTO:4891743.2, IMPORTE_MODIFICADO:4891743.2}, CTTO2: {TIPO_OBRA:ADMINISTRACIÓN DIRECTA, NUMERO_CONTRATO:143101, CONTRATISTA:, CONVOCANTE:MUNICIPIO DE CENTLA, MONTO:576457.36, IMPORTE_MODIFICADO:576457.36}}	{META1: {UNIDAD_MEDIDA:LUMINARIA, AVANCE:40.0}}	{2307828/PROYECTO_FIN, 2307828/PROYECTO_PROCESO, 2307828/PROYECTO_FIN, 2307828/PROYECTO_PROCESO, 2307828/PROYECTO_INICIO}	TERMINADO	VALIDADO AVANCES	{OBS1: {OBSERVACIÓN:AMBOS CONTRATOS CORRESPONDEN AL PROCESO DE LICITACION DEL PROYECTO, TRIMESTRE:1.0, USUARIO:LUISECONT RERASL, FECHA:2024-04-11}}	SIN OBSERVACIONES
TAB23040 2307879	1	{GEO1: {CVE_MUNICIPIO:3, LOCALIDAD:90, DIRECCION:CALLE DIVERSAS CALLES RANCHERIA FRANCISCO VILLA, 86750 FRANCISCO VILLA, CENTLA TABASCO ENTRE Y , LA LOCALIDAD SE ENCUENTRA A UNA DISTANCIA DE 38 KM DE LA CABECERA MUNICIPAL HACIÉNDOSE UN RECORRIDO APROX. DE 41 MÍN EN VEHÍC, LON:-92.88101699, LAT:18.40531128}}	08-08-2023	17-08-2023	150,822.04	150,822.04	150,822.04	150,822.04	150,822.04	{CTTO1: {TIPO_OBRA:ADMINISTRACIÓN DIRECTA, NUMERO_CONTRATO:143103, CONTRATISTA:, CONVOCANTE:MUNICIPIO DE CENTLA, MONTO:4891743.2, IMPORTE_MODIFICADO:4891743.2}, CTTO2: {TIPO_OBRA:ADMINISTRACIÓN DIRECTA, NUMERO_CONTRATO:143101, CONTRATISTA:, CONVOCANTE:MUNICIPIO DE CENTLA, MONTO:576457.36, IMPORTE_MODIFICADO:576457.36}}	{META1: {UNIDAD_MEDIDA:LUMINARIA, AVANCE:30.0}}	{2307879/PROYECTO_INICIO, 2307879/PROYECTO_PROCESO, 2307879/PROYECTO_INICIO, 2307879/PROYECTO_FIN, 2307879/PROYECTO_INICIO, 2307879/PROYECTO_FIN}	TERMINADO	VALIDADO AVANCES	SIN OBSERVACIONES	SIN OBSERVACIONES
TAB23040 2307939	1	{GEO1: {CVE_MUNICIPIO:3, LOCALIDAD:250, DIRECCION:CALLE CALLE UNICA PRINCIPAL DIVERSOS PUNTOS RANCHERIA EL CARMEN 1RA. SECCIÓN, 86762 EL CARMEN 1RA. SECCIÓN, CENTLA TABASCO ENTRE Y , LA LOCALIDAD SE ENCUENTRA A UNA DISTANCIA DE 27 KM DE LA CABECERA MUNICIPAL HACIÉNDOSE UN, LON:-92.84404542, LAT:18.43396808}}	08-08-2023	17-08-2023	203,835.20	203,835.20	203,835.20	203,835.20	203,835.20	{CTTO1: {TIPO_OBRA:ADMINISTRACIÓN DIRECTA, NUMERO_CONTRATO:143101, CONTRATISTA:, CONVOCANTE:MUNICIPIO DE CENTLA, MONTO:576457.36, IMPORTE_MODIFICADO:576457.36}, CTTO2: {TIPO_OBRA:ADMINISTRACIÓN DIRECTA, NUMERO_CONTRATO:143103, CONTRATISTA:, CONVOCANTE:MUNICIPIO DE CENTLA, MONTO:4891743.2, IMPORTE_MODIFICADO:4891743.2}}	{META1: {UNIDAD_MEDIDA:LUMINARIA, AVANCE:40.0}}	{2307939/PROYECTO_INICIO, 2307939/PROYECTO_FIN, 2307939/PROYECTO_PROCESO}	TERMINADO	VALIDADO AVANCES	SIN OBSERVACIONES	SIN OBSERVACIONES
TAB23040 2308126	1	{GEO1: {CVE_MUNICIPIO:3, LOCALIDAD:319, DIRECCION:CALLE DIVERSAS CALLES RANCHERIA EL CARMEN 2DA SECCIÓN, 86762 EL CARMEN 2DA. SECCIÓN, CENTLA TABASCO ENTRE Y , LA LOCALIDAD SE ENCUENTRA A UNA DISTANCIA DE 32 KM DE LA CABECERA MUNICIPAL HACIÉNDOSE UN RECORRIDO APROX. DE 39, LON:-92.84362889, LAT:18.42783311}}	08-08-2023	17-08-2023	105,884.80	105,884.80	105,884.80	105,884.80	105,884.80	{CTTO1: {TIPO_OBRA:ADMINISTRACIÓN DIRECTA, NUMERO_CONTRATO:143103, CONTRATISTA:, CONVOCANTE:MUNICIPIO DE CENTLA, MONTO:4891743.2, IMPORTE_MODIFICADO:4891743.2}, CTTO2: {TIPO_OBRA:ADMINISTRACIÓN DIRECTA, NUMERO_CONTRATO:143101, CONTRATISTA:, CONVOCANTE:MUNICIPIO DE CENTLA, MONTO:576457.36, IMPORTE_MODIFICADO:576457.36}}	{META1: {UNIDAD_MEDIDA:LUMINARIA, AVANCE:20.0}}	{2308126/PROYECTO_INICIO, 2308126/PROYECTO_PROCESO, 2308126/PROYECTO_FIN, 2308126/PROYECTO_INICIO, 2308126/PROYECTO_FIN}	TERMINADO	VALIDADO AVANCES	{OBS1: {OBSERVACIÓN:AMBOS CONTRATOS CORRESPONDEN AL PROCESO DE LICITACION DEL PROYECTO, TRIMESTRE:1.0, USUARIO:LUISECONT RERASL, FECHA:2024-04-08}}	SIN OBSERVACIONES

INFORME SOBRE EL EJERCICIO, DESTINO, Y RESULTADOS DE LOS RECURSOS FEDERALES TRANSFERIDOS

MUNICIPIO DE CENTLA

SISTEMA DE SEGUIMIENTO DE LOS RECURSOS FEDERALES TRANSFERIDOS

MODULO: DESTINO DEL GASTO

ENTIDAD: TABASCO

PERIODO: PRIMER TRIMESTRE 2024

000085



DETALLE\_PROYECTO

CICLO	TRIMESTRE	FOLIO	CATEGORIA	F1 _ CICLO DE RECURSO	F1 _ RAMO	F1 _ PROGRAMA PRESUPUESTARIO	F2 _ CICLO DE RECURSO	F2 _ RAMO	F2 _ PROGRAMA PRESUPUESTARIO	MONTO_GLOBAL_APROBADO	MONTO_GLOBAL_MODIFICADO	FUENTES_FINANCIAMIENTO	NOMBRE	ID_ENTIDAD_RESPONSABLE	ENTIDAD_RESPONSABLE	ID_MUNICIPIO_RESPONSABLE	MUNICIPIO_RESPONSABLE	TIPO_PROGRAMA_PROYECTO	CLASIFICACION	SUBCLASIFICACION	INSTITUCION_EJECUTORA	NUMERO_PROYECTO	POBLACION_BENEFICIADA	MUJERES	HOMBRES	BENEFICIARIOS	METAS
2024	1	TAB230402308226	PROYECTO DE INVERSIÓN	2023	33-APORTACIONES FEDERALES PARA ENTIDADES FEDERATIVAS Y MUNICIPIOS	I004-FAIS MUNICIPAL Y DE LAS DEMARCACIONES TERRITORIALES DEL DISTRITO FEDERAL				214,698.25	213,590.80	{FF1: {CICLO_RECURSO:2023, RAMO:33, MODALIDAD:I, PROG_PRES:4, TIPO_RECURSO:FEDERALES (APORTACIONES, SUBSIDIOS Y CONVENIOS), MONTO:214698.25, MODIFICADO:213590.8}}	GC0264. REHABILITACIÓN DE ALUMBRADO PÚBLICO, EN LA LOCALIDAD DE BENITO JUÁREZ, MUNICIPIO DE CENTLA, TABASCO. - 385065	27	TABASCO	3	CENTLA	PROYECTO DE INVERSIÓN DE INFRAESTRUCTURA SOCIAL	URBANIZACIÓN	SIN IDENTIFICAR	MUNICIPIO DE CENTLA	385065	S	95	94	0	{META1: {UNIDAD_MEDIDA:LUMINARIA, META:40.0, META_MODIFICADA:40.0}}
2024	1	TAB230402308305	PROYECTO DE INVERSIÓN	2023	33-APORTACIONES FEDERALES PARA ENTIDADES FEDERATIVAS Y MUNICIPIOS	I004-FAIS MUNICIPAL Y DE LAS DEMARCACIONES TERRITORIALES DEL DISTRITO FEDERAL				80,771.54	80,353.20	{FF1: {CICLO_RECURSO:2023, RAMO:33, MODALIDAD:I, PROG_PRES:4, TIPO_RECURSO:FEDERALES (APORTACIONES, SUBSIDIOS Y CONVENIOS), MONTO:80771.54, MODIFICADO:80353.2}}	GC0265. REHABILITACIÓN DE ALUMBRADO PÚBLICO, EN LA LOCALIDAD DE JOSÉ M. MORELOS Y PAVÓN, MUNICIPIO DE CENTLA, TABASCO. - 385324	27	TABASCO	3	CENTLA	PROYECTO DE INVERSIÓN DE INFRAESTRUCTURA SOCIAL	URBANIZACIÓN	SIN IDENTIFICAR	MUNICIPIO DE CENTLA	385324	S	39	38	0	{META1: {UNIDAD_MEDIDA:LUMINARIA, META:15.0, META_MODIFICADA:15.0}}
2024	1	TAB230402309577	PROYECTO DE INVERSIÓN	2023	33-APORTACIONES FEDERALES PARA ENTIDADES FEDERATIVAS Y MUNICIPIOS	I004-FAIS MUNICIPAL Y DE LAS DEMARCACIONES TERRITORIALES DEL DISTRITO FEDERAL				159,591.71	158,769.20	{FF1: {CICLO_RECURSO:2023, RAMO:33, MODALIDAD:I, PROG_PRES:4, TIPO_RECURSO:FEDERALES (APORTACIONES, SUBSIDIOS Y CONVENIOS), MONTO:159591.71, MODIFICADO:158769.2}}	GC0266. REHABILITACIÓN DE ALUMBRADO PÚBLICO, EN LA LOCALIDAD DE MIGUEL HIDALGO 2DA. SECCIÓN, MUNICIPIO DE CENTLA, TABASCO. - 389896	27	TABASCO	3	CENTLA	PROYECTO DE INVERSIÓN DE INFRAESTRUCTURA SOCIAL	URBANIZACIÓN	SIN IDENTIFICAR	MUNICIPIO DE CENTLA	389896	S	67	66	0	{META1: {UNIDAD_MEDIDA:LUMINARIA, META:30.0, META_MODIFICADA:30.0}}
2024	1	TAB230402309620	PROYECTO DE INVERSIÓN	2023	33-APORTACIONES FEDERALES PARA ENTIDADES FEDERATIVAS Y MUNICIPIOS	I004-FAIS MUNICIPAL Y DE LAS DEMARCACIONES TERRITORIALES DEL DISTRITO FEDERAL				80,771.54	80,353.20	{FF1: {CICLO_RECURSO:2023, RAMO:33, MODALIDAD:I, PROG_PRES:4, TIPO_RECURSO:FEDERALES (APORTACIONES, SUBSIDIOS Y CONVENIOS), MONTO:80771.54, MODIFICADO:80353.2}}	GC0267. REHABILITACIÓN DE ALUMBRADO PÚBLICO, EN LA LOCALIDAD DE LIBERTAD DE ALLENDE, MUNICIPIO DE CENTLA, TABASCO. - 390026	27	TABASCO	3	CENTLA	PROYECTO DE INVERSIÓN DE INFRAESTRUCTURA SOCIAL	URBANIZACIÓN	SIN IDENTIFICAR	MUNICIPIO DE CENTLA	390026	S	42	41	0	{META1: {UNIDAD_MEDIDA:LUMINARIA, META:15.0, META_MODIFICADA:15.0}}

INFORME SOBRE EL EJERCICIO, DESTINO, Y RESULTADOS DE LOS RECURSOS FEDERALES TRANSFERIDOS

MUNICIPIO DE CENTLA

SISTEMA DE SEGUIMIENTO DE LOS RECURSOS FEDERALES TRANSFERIDOS

MODULO: DESTINO DEL GASTO

ENTIDAD: TABASCO

PERIODO: PRIMER TRIMESTRE 2024

000080



DETALLE_PROYECTO				AVANCE_FINANCIERO					AVANCES_FISICOS	FOTOS	ESTATUS	FLUJO	OBSERVACIONES			
FOLIO	TIPO_GEOFERENCIA	GEOREFERENCIAS	FECHA_INICIO	FECHA_TERMINO	RECAUDADO	COMPROMETIDO	DEVENGADO	EJERCIDO	PAGADO	CONTRATOS	AVANCES_FISICOS	CARPETA_FOTOS	ESTATUS	FLUJO	OBSERVACIONES_CAPTURISTA	OBSERVACIONES_REVISION
TAB230402308226	1	{GEO1: {CVE_MUNICIPIO:3, LOCALIDAD:3, DIRECCION: CALLE DIVERSAS CALLES EJIDO BENITO JUÁREZ, 86762 BENITO JUÁREZ, CENTLA TABASCO ENTRE Y , LA LOCALIDAD SE ENCUENTRA A UNA DISTANCIA DE 24 KM DE LA CABECERA MUNICIPAL HACIÉNDOSE UN RECORRIDO APROX. DE 28 MÍN EN VEHÍCULO EL C. LON:-92.81901441, LAT:18.45147552}}	08-08-2023	17-08-2023	213,590.80	213,590.80	213,590.80	213,590.80	213,590.80	{CTTO1: {TIPO_OBRA: ADMINISTRACIÓN DIRECTA, NUMERO_CONTRATO:143103, CONTRATISTA:, CONVOCANTE:MUNICIPIO DE CENTLA, MONTO:4891743.2, IMPORTE_MODIFICADO:4891743.2}, CTTO2: {TIPO_OBRA: ADMINISTRACIÓN DIRECTA, NUMERO_CONTRATO:143101, CONTRATISTA:, CONVOCANTE:MUNICIPIO DE CENTLA, MONTO:576457.36, IMPORTE_MODIFICADO:576457.36}}	{META1: {UNIDAD_MEDIDA:LUMINARIA, AVANCE:40.0}}	{2308226/PROYECTO_INICIO, 2308226/PROYECTO_FINOCESO, 2308226/PROYECTO_INICIO}	TERMINADO	VALIDADO AVANCES	{OBS1: {OBSERVACIÓN: AMBOS CONTRATOS CORRESPONDEN AL PROCESO DE LICITACION DEL PROYECTO, TRIMESTRE:1.0, USUARIO:LUISECONT RERASL, FECHA:2024-04-08}}	SIN OBSERVACIONES
TAB230402308305	1	{GEO1: {CVE_MUNICIPIO:3, LOCALIDAD:43, DIRECCION: CALLE DIVERSAS CALLES RANCHERIA JOSÉ MARÍA MORELOS Y PAVÓN, 86760 JOSÉ MARÍA MORELOS Y PAVÓN, CENTLA TABASCO ENTRE Y , LA LOCALIDAD SE ENCUENTRA A UNA DISTANCIA DE 30 KM DE LA CABECERA MUNICIPAL HACIÉNDOSE UN RECORRIDO APR, LON: 92.84497662, LAT:18.41649426}}	08-08-2023	17-08-2023	80,353.20	80,353.20	80,353.20	80,353.20	80,353.20	{CTTO1: {TIPO_OBRA: ADMINISTRACIÓN DIRECTA, NUMERO_CONTRATO:143103, CONTRATISTA:, CONVOCANTE:MUNICIPIO DE CENTLA, MONTO:4891743.2, IMPORTE_MODIFICADO:4891743.2}, CTTO2: {TIPO_OBRA: ADMINISTRACIÓN DIRECTA, NUMERO_CONTRATO:143101, CONTRATISTA:, CONVOCANTE:MUNICIPIO DE CENTLA, MONTO:576457.36, IMPORTE_MODIFICADO:576457.36}}	{META1: {UNIDAD_MEDIDA:LUMINARIA, AVANCE:15.0}}	{2308305/PROYECTO_INICIO, 2308305/PROYECTO_PR OCESO, 2308305/PROYECTO_FINOCESO, 2308305/PROYECTO_FINOCESO, 2308305/PROYECTO_INICIO, 2308305/PROYECTO_FINOCESO}	TERMINADO	VALIDADO AVANCES	{OBS1: {OBSERVACIÓN: AMBOS CONTRATOS PERTENECEN AL PROCESO DE CONTRATACION DEL PROYECTO, TRIMESTRE:1.0, USUARIO:LUISECONT RERASL, FECHA:2024-04-08}}	SIN OBSERVACIONES
TAB230402309577	1	{GEO1: {CVE_MUNICIPIO:3, LOCALIDAD:91, DIRECCION: CALLE DIVERSAS CALLES RANCHERIA MIGUEL HIDALGO 2DA SECCIÓN, 86760 MIGUEL HIDALGO 2DA. SECCIÓN, CENTLA TABASCO ENTRE Y , LA LOCALIDAD SE ENCUENTRA A UNA DISTANCIA DE 29 KM DE LA CABECERA MUNICIPAL HACIÉNDOSE UN RECORRIDO AP, LON:-92.84004288, LAT:18.40321657}}	08-08-2023	17-08-2023	158,769.20	158,769.20	158,769.20	158,769.20	158,769.20	{CTTO1: {TIPO_OBRA: ADMINISTRACIÓN DIRECTA, NUMERO_CONTRATO:143103, CONTRATISTA:, CONVOCANTE:MUNICIPIO DE CENTLA, MONTO:4891743.2, IMPORTE_MODIFICADO:4891743.2}, CTTO2: {TIPO_OBRA: ADMINISTRACIÓN DIRECTA, NUMERO_CONTRATO:143101, CONTRATISTA:, CONVOCANTE:MUNICIPIO DE CENTLA, MONTO:576457.36, IMPORTE_MODIFICADO:576457.36}}	{META1: {UNIDAD_MEDIDA:LUMINARIA, AVANCE:30.0}}	{2309577/PROYECTO_INICIO, 2309577/PROYECTO_FINOCESO, 2309577/PROYECTO_PR OCESO, 2309577/PROYECTO_FINOCESO}	TERMINADO	VALIDADO AVANCES	{OBS1: {OBSERVACIÓN: AMBOS CONTRATOS CORRESPONDEN AL PROCESO DE LICITACION DEL PROYECTO, TRIMESTRE:1.0, USUARIO:LUISECONT RERASL, FECHA:2024-04-08}}	SIN OBSERVACIONES
TAB230402309620	1	{GEO1: {CVE_MUNICIPIO:3, LOCALIDAD:245, DIRECCION: CALLE DIVERSAS CALLES RANCHERIA LIBERTAD DE ALLENDE, 86753 LIBERTAD DE ALLENDE, CENTLA TABASCO ENTRE Y , LA LOCALIDAD SE ENCUENTRA A UNA DISTANCIA DE 10 KM DE LA CABECERA MUNICIPAL HACIÉNDOSE UN RECORRIDO APROX. DE 16 MÍN , LON:-92.69087237, LAT:18.53288892}}	08-08-2023	17-08-2023	80,353.20	80,353.20	80,353.20	80,353.20	80,353.20	{CTTO1: {TIPO_OBRA: ADMINISTRACIÓN DIRECTA, NUMERO_CONTRATO:143103, CONTRATISTA:, CONVOCANTE:MUNICIPIO DE CENTLA, MONTO:4891743.2, IMPORTE_MODIFICADO:4891743.2}, CTTO2: {TIPO_OBRA: ADMINISTRACIÓN DIRECTA, NUMERO_CONTRATO:143101, CONTRATISTA:, CONVOCANTE:MUNICIPIO DE CENTLA, MONTO:576457.36, IMPORTE_MODIFICADO:576457.36}}	{META1: {UNIDAD_MEDIDA:LUMINARIA, AVANCE:15.0}}	{2309620/PROYECTO_INICIO, 2309620/PROYECTO_PR OCESO, 2309620/PROYECTO_INICIO, 2309620/PROYECTO_FINOCESO}	TERMINADO	VALIDADO AVANCES	{OBS1: {OBSERVACIÓN: AMBOS CONTRATOS CORRESPONDEN AL PROCESO DE LICITACION DEL PROYECTO, TRIMESTRE:1.0, USUARIO:LUISECONT RERASL, FECHA:2024-04-08}}	SIN OBSERVACIONES



**INFORME SOBRE EL EJERCICIO, DESTINO, Y RESULTADOS DE LOS RECURSOS FEDERALES TRANSFERIDOS**  
**MUNICIPIO DE CENTLA**  
**SISTEMA DE SEGUIMIENTO DE LOS RECURSOS FEDERALES TRANSFERIDOS**  
**MODULO: DESTINO DEL GASTO**  
**ENTIDAD: TABASCO**  
**PERIODO: PRIMER TRIMESTRE 2024**

000087



**DETALLE\_PROYECTO**

CICLO	TRIMESTRE	FOLIO	CATEGORIA	#1 _ CICLO DE RECURSO	#1 _ RAMO	#1 _ PROGRAMA PRESUPUESTARIO	#2 _ CICLO DE RECURSO	#2 _ RAMO	#2 _ PROGRAMA PRESUPUESTARIO	MONTO_GLOBAL_APROBADO	MONTO_GLOBAL_MODIFICADO	FUENTES_FINANCIAMIENTO	NOMBRE	ID_ENTIDAD_RESPONSABLE	ENTIDAD_RESPONSABLE	ID_MUNICIPIO_RESPONSABLE	MUNICIPIO_RESPONSABLE	TIPO_PROGRAMA_PROYECTO	CLASIFICACION	SUBCLASIFICACION	INSTITUCION_EJECUTORA	NUMERO_PROYECTO	POBLACION_BENEFICIADA	MUJERES	HOMBRES	BENEFICIARIOS	METAS
2024	1	TAB23040 2309653	PROYECTO DE INVERSIÓN	2023	33-APORTACIONES FEDERALES PARA ENTIDADES TERRITORIALES DEL DISTRITO FEDERAL	I004-FAIS MUNICIPAL Y DE LAS DEMARCACIONES TERRITORIALES DEL DISTRITO FEDERAL	.	.	.	211,047.92	209,948.40	{FF1: {CICLO_RECURSO:2023, RAMO:33, MODALIDAD:1, PROG_PRES:4, TIPO_RECURSO:FEDERALES (APORTACIONES, SUBSIDIOS Y CONVENIOS), MONTO:211047.92, MODIFICADO:209948.4}}	GC0268. REHABILITACIÓN DE ALUMBRADO PÚBLICO, EN LA LOCALIDAD DE CONSTANCIA Y VENECIA, MUNICIPIO DE CENTLA, TABASCO. - 390125	27	TABASCO	3	CENTLA	PROYECTO DE INVERSIÓN DE INFRAESTRUCTURA SOCIAL	URBANIZACIÓN	SIN IDENTIFICAR	MUNICIPIO DE CENTLA	390125	S	94	93	0	{META1: {UNIDAD_MEDIDA:LUMINARIA, META:40.0, META_MODIFICADA:40.0}}
2024	1	TAB23040 2309692	PROYECTO DE INVERSIÓN	2023	33-APORTACIONES FEDERALES PARA ENTIDADES TERRITORIALES DEL DISTRITO FEDERAL	I004-FAIS MUNICIPAL Y DE LAS DEMARCACIONES TERRITORIALES DEL DISTRITO FEDERAL	.	.	.	211,047.92	209,948.40	{FF1: {CICLO_RECURSO:2023, RAMO:33, MODALIDAD:1, PROG_PRES:4, TIPO_RECURSO:FEDERALES (APORTACIONES, SUBSIDIOS Y CONVENIOS), MONTO:211047.92, MODIFICADO:209948.4}}	GC0269. REHABILITACIÓN DE ALUMBRADO PÚBLICO, EN LA LOCALIDAD DE MIGUEL HIDALGO 1RA. SECCIÓN, MUNICIPIO DE CENTLA, TABASCO - 390317	27	TABASCO	3	CENTLA	PROYECTO DE INVERSIÓN DE INFRAESTRUCTURA SOCIAL	URBANIZACIÓN	SIN IDENTIFICAR	MUNICIPIO DE CENTLA	390317	S	92	91	0	{META1: {UNIDAD_MEDIDA:LUMINARIA, META:40.0, META_MODIFICADA:40.0}}
2024	1	TAB23040 2309735	PROYECTO DE INVERSIÓN	2023	33-APORTACIONES FEDERALES PARA ENTIDADES TERRITORIALES DEL DISTRITO FEDERAL	I004-FAIS MUNICIPAL Y DE LAS DEMARCACIONES TERRITORIALES DEL DISTRITO FEDERAL	.	.	.	106,436.54	105,884.80	{FF1: {CICLO_RECURSO:2023, RAMO:33, MODALIDAD:1, PROG_PRES:4, TIPO_RECURSO:FEDERALES (APORTACIONES, SUBSIDIOS Y CONVENIOS), MONTO:106436.54, MODIFICADO:105884.8}}	GC0270. REHABILITACIÓN DE ALUMBRADO PÚBLICO, EN LA LOCALIDAD DE BENITO JUÁREZ SECTOR LA YUQUERA, MUNICIPIO DE CENTLA, TABASCO. - 390424	27	TABASCO	3	CENTLA	PROYECTO DE INVERSIÓN DE INFRAESTRUCTURA SOCIAL	URBANIZACIÓN	SIN IDENTIFICAR	MUNICIPIO DE CENTLA	390424	S	42	41	0	{META1: {UNIDAD_MEDIDA:LUMINARIA, META:20.0, META_MODIFICADA:20.0}}
2024	1	TAB23040 2309788	PROYECTO DE INVERSIÓN	2023	33-APORTACIONES FEDERALES PARA ENTIDADES TERRITORIALES DEL DISTRITO FEDERAL	I004-FAIS MUNICIPAL Y DE LAS DEMARCACIONES TERRITORIALES DEL DISTRITO FEDERAL	.	.	.	209,158.86	208,127.20	{FF1: {CICLO_RECURSO:2023, RAMO:33, MODALIDAD:1, PROG_PRES:4, TIPO_RECURSO:FEDERALES (APORTACIONES, SUBSIDIOS Y CONVENIOS), MONTO:209158.86, MODIFICADO:208127.2}}	GC0271. REHABILITACIÓN DE ALUMBRADO PÚBLICO, EN LA LOCALIDAD DE SAN JOSÉ DEL CARMEN, MUNICIPIO DE CENTLA, TABASCO. - 390560	27	TABASCO	3	CENTLA	PROYECTO DE INVERSIÓN DE INFRAESTRUCTURA SOCIAL	URBANIZACIÓN	SIN IDENTIFICAR	MUNICIPIO DE CENTLA	390560	S	92	90	0	{META1: {UNIDAD_MEDIDA:LUMINARIA, META:40.0, META_MODIFICADA:40.0}}

INFORME SOBRE EL EJERCICIO, DESTINO, Y RESULTADOS DE LOS RECURSOS FEDERALES TRANSFERIDOS

MUNICIPIO DE CENTLA

SISTEMA DE SEGUIMIENTO DE LOS RECURSOS FEDERALES TRANSFERIDOS

MODULO: DESTINO DEL GASTO

ENTIDAD: TABASCO

PERIODO: PRIMER TRIMESTRE 2024

000088



DETALLE_PROYECTO					AVANCE_FINANCIERO						AVANCES_FISICOS	FOTOS	ESTATUS	FLUJO	OBSERVACIONES	
FOLIO	TIPO_GEOREFERENCIA	GEOREFERENCIAS	FECHA_INICIO	FECHA_TERMINO	RECAUDADO	COMPROMETIDO	DEVENGADO	EJERCIDO	PAGADO	CONTRATOS	AVANCES_FISICOS	CARPETA_FOTOS	ESTATUS	FLUJO	OBSERVACIONES_CAPTURISTA	OBSERVACIONES_REVISION
TAB23040 2309653	1	{GEO1: {CVE_MUNICIPIO:3, LOCALIDAD:251, DIRECCION:CALLE DIVERSAS CALLES EJIDO CONSTANCIA Y VENECIA, 86762 CONSTANCIA Y VENECIA, CENTLA TABASCO ENTRE Y , LA LOCALIDAD SE ENCUENTRA A UNA DISTANCIA DE 24 KM DE LA CABECERA MUNICIPAL HACIÉNDOSE UN RECORRIDO APROX. DE 27 MÍN EN, LON:-92.82199652, LAT:18.43575477}}	08-08-2023	17-08-2023	209,948.40	209,948.40	209,948.40	209,948.40	209,948.40	{CTTO1: {TIPO_OBRA:ADMINISTRACIÓN DIRECTA, NUMERO_CONTRATO:143103, CONTRATISTA: CONVOCANTE:MUNICIPIO DE CENTLA, MONTO:4891743.2, IMPORTE_MODIFICADO:4891743.2}, CTTO2: {TIPO_OBRA:ADMINISTRACIÓN DIRECTA, NUMERO_CONTRATO:143101, CONTRATISTA: CONVOCANTE:MUNICIPIO DE CENTLA, MONTO:576457.36, IMPORTE_MODIFICADO:576457.36}}	{META1: {UNIDAD_MEDIDA:LUMINARIA, AVANCE:40.0}}	{2309653/PROYECTO_INICIO, 2309653/PROYECTO_PROCESO, 2309653/PROYECTO_INICIO, 2309653/PROYECTO_FIN}	TERMINADO	VALIDADO AVANCES	{OBS1: {OBSERVACIÓN:AMBOS CONTRATOS CORRESPONDEN AL PROCESO DE LICITACION DEL PROYECTO, TRIMESTRE:1.0, USUARIO:LUISECONT RERASL, FECHA:2024-04-08}}	SIN OBSERVACIONES
TAB23040 2309692	1	{GEO1: {CVE_MUNICIPIO:3, LOCALIDAD:255, DIRECCION:CALLE DIVERSAS CALLES RANCHERIA MIGUEL HIDALGO 1RA. SECCIÓN, 86760 MIGUEL HIDALGO 1RA. SECCIÓN, CENTLA TABASCO ENTRE Y , LA LOCALIDAD SE ENCUENTRA A UNA DISTANCIA DE 29.5 KM DE LA CABECERA MUNICIPAL HACIÉNDOSE UN RECORRIDO, LON:-92.848225, LAT:18.39710719}}	08-08-2023	17-08-2023	209,948.40	209,948.40	209,948.40	209,948.40	209,948.40	{CTTO1: {TIPO_OBRA:ADMINISTRACIÓN DIRECTA, NUMERO_CONTRATO:143103, CONTRATISTA: CONVOCANTE:MUNICIPIO DE CENTLA, MONTO:4891743.2, IMPORTE_MODIFICADO:4891743.2}, CTTO2: {TIPO_OBRA:ADMINISTRACIÓN DIRECTA, NUMERO_CONTRATO:143101, CONTRATISTA: CONVOCANTE:MUNICIPIO DE CENTLA, MONTO:576457.36, IMPORTE_MODIFICADO:576457.36}}	{META1: {UNIDAD_MEDIDA:LUMINARIA, AVANCE:40.0}}	{2309692/PROYECTO_INICIO, 2309692/PROYECTO_FIN, 2309692/PROYECTO_PROCESO, 2309692/PROYECTO_INICIO}	TERMINADO	VALIDADO AVANCES	SIN OBSERVACIONES	SIN OBSERVACIONES
TAB23040 2309735	1	{GEO1: {CVE_MUNICIPIO:3, LOCALIDAD:4, DIRECCION:CALLE DIVERSAS CALLES RANCHERIA BENITO JUÁREZ, 86762 BENITO JUÁREZ, CENTLA TABASCO ENTRE Y , LA LOCALIDAD SE ENCUENTRA A UNA DISTANCIA DE 25 KM DE LA CABECERA MUNICIPAL HACIÉNDOSE UN RECORRIDO APROX. DE 24 MÍN EN VEHÍCULO , LON:-92.80605371, LAT:18.41839044}}	08-08-2023	17-08-2023	105,884.80	105,884.80	105,884.80	105,884.80	105,884.80	{CTTO1: {TIPO_OBRA:ADMINISTRACIÓN DIRECTA, NUMERO_CONTRATO:143103, CONTRATISTA: CONVOCANTE:MUNICIPIO DE CENTLA, MONTO:4891743.2, IMPORTE_MODIFICADO:4891743.2}, CTTO2: {TIPO_OBRA:ADMINISTRACIÓN DIRECTA, NUMERO_CONTRATO:143101, CONTRATISTA: CONVOCANTE:MUNICIPIO DE CENTLA, MONTO:576457.36, IMPORTE_MODIFICADO:576457.36}}	{META1: {UNIDAD_MEDIDA:LUMINARIA, AVANCE:20.0}}	{2309735/PROYECTO_PROCESO, 2309735/PROYECTO_INICIO, 2309735/PROYECTO_PROCESO, 2309735/PROYECTO_FIN, 2309735/PROYECTO_INICIO, 2309735/PROYECTO_FIN}	TERMINADO	VALIDADO AVANCES	{OBS1: {OBSERVACIÓN:AMBOS CONTRATOS CORRESPONDEN AL PROCESO DE LICITACION DEL PROYECTO, TRIMESTRE:1.0, USUARIO:LUISECONT RERASL, FECHA:2024-04-08}}	SIN OBSERVACIONES
TAB23040 2309788	1	{GEO1: {CVE_MUNICIPIO:3, LOCALIDAD:279, DIRECCION:CALLE DIVERSAS CALLES RANCHERIA SAN JOSÉ DEL CARMEN, 86762 SAN JOSÉ DEL CARMEN, CENTLA TABASCO ENTRE Y , LA LOCALIDAD SE ENCUENTRA A UNA DISTANCIA DE 25 KM DE LA CABECERA MUNICIPAL HACIÉNDOSE UN RECORRIDO APROX. DE 27 MÍN , LON:-92.78846495, LAT:18.42092814}}	08-08-2023	17-08-2023	208,127.20	208,127.20	208,127.20	208,127.20	208,127.20	{CTTO1: {TIPO_OBRA:ADMINISTRACIÓN DIRECTA, NUMERO_CONTRATO:143101, CONTRATISTA: CONVOCANTE:MUNICIPIO DE CENTLA, MONTO:576457.36, IMPORTE_MODIFICADO:576457.36}, CTTO2: {TIPO_OBRA:ADMINISTRACIÓN DIRECTA, NUMERO_CONTRATO:143103, CONTRATISTA: CONVOCANTE:MUNICIPIO DE CENTLA, MONTO:4891743.2, IMPORTE_MODIFICADO:4891743.2}}	{META1: {UNIDAD_MEDIDA:LUMINARIA, AVANCE:40.0}}	{2309788/PROYECTO_PROCESO, 2309788/PROYECTO_FIN, 2309788/PROYECTO_INICIO, 2309788/PROYECTO_FIN, 2309788/PROYECTO_INICIO}	TERMINADO	VALIDADO AVANCES	{OBS1: {OBSERVACIÓN:AMBOS CONTRATOS CORRESPONDEN AL PROCESO DE LICITACION DEL PROYECTO, TRIMESTRE:1.0, USUARIO:LUISECONT RERASL, FECHA:2024-04-08}}	SIN OBSERVACIONES

**INFORME SOBRE EL EJERCICIO, DESTINO, Y RESULTADOS DE LOS RECURSOS FEDERALES TRANSFERIDOS**  
**MUNICIPIO DE CENTLA**  
**SISTEMA DE SEGUIMIENTO DE LOS RECURSOS FEDERALES TRANSFERIDOS**  
**MODULO: DESTINO DEL GASTO**  
**ENTIDAD: TABASCO**  
**PERIODO: PRIMER TRIMESTRE 2024**

000089



**DETALLE\_PROYECTO**

CICLO	TRIMESTRE	FOLIO	CATEGORIA	#1 _ CICLO DE RECURSO	#1 _ RAMO	#1 _ PROGRAMA PRESUPUESTARIO	#2 _ CICLO DE RECURSO	#2 _ RAMO	#2 _ PROGRAMA PRESUPUESTARIO	MONTO_GLOBAL_APROBADO	MONTO_GLOBAL_MODIFICADO	FUENTES_FINANCIAMIENTO	NOMBRE	ID_ENTIDAD_RESPONSABLE	ENTIDAD_RESPONSABLE	ID_MUNICIPIO_RESPONSABLE	MUNICIPIO_RESPONSABLE	TIPO_PROGRAMA_PROYECTO	CLASIFICACION	SUBCLASIFICACION	INSTITUCION_EJECUTORA	NUMERO_PROYECTO	POBLACION_BENEFICIADA	MUJERES	HOMBRES	BENEFICIARIOS	METAS
2024	1	TAB23040 2309847	PROYECTO DE INVERSIÓN	2023	33-APORTACIONES FEDERALES PARA ENTIDADES FEDERATIVAS Y MUNICIPIOS	1004-FAIS MUNICIPAL Y DE LAS DEMARCACIONES TERRITORIALES DEL DISTRITO FEDERAL				106,436.54	105,884.80	{FF1: {CICLO_RECURSO:2023, RAMO:33, MODALIDAD:1, PROG_PRES:4, TIPO_RECURSO:FEDERALES (APORTACIONES, SUBSIDIOS Y CONVENIOS), MONTO:106436.54, MODIFICADO:105884.8}}	GC0272. REHABILITACIÓN DE ALUMBRADO PÚBLICO, EN LA LOCALIDAD DE BENITO JUÁREZ SECTOR JABONCILLO, MUNICIPIO DE CENTLA, TABASCO. - 390730	27	TABASCO	3	CENTLA	PROYECTO DE INVERSIÓN DE INFRAESTRUCTURA SOCIAL	URBANIZACIÓN	SIN IDENTIFICAR	MUNICIPIO DE CENTLA	390730	S	50	48	0	{META1: {UNIDAD_MEDIDA:LUMINARIA, META:20.0, META_MODIFICADA:20.0}}
2024	1	TAB23040 2309886	PROYECTO DE INVERSIÓN	2023	33-APORTACIONES FEDERALES PARA ENTIDADES FEDERATIVAS Y MUNICIPIOS	1004-FAIS MUNICIPAL Y DE LAS DEMARCACIONES TERRITORIALES DEL DISTRITO FEDERAL				105,492.01	104,974.20	{FF1: {CICLO_RECURSO:2023, RAMO:33, MODALIDAD:1, PROG_PRES:4, TIPO_RECURSO:FEDERALES (APORTACIONES, SUBSIDIOS Y CONVENIOS), MONTO:105492.01, MODIFICADO:104974.2}}	GC0273. REHABILITACIÓN DE ALUMBRADO PÚBLICO, EN LA LOCALIDAD DE TABASQUILLO 2DA SECCIÓN, MUNICIPIO DE CENTLA, TABASCO. - 390883	27	TABASCO	3	CENTLA	PROYECTO DE INVERSIÓN DE INFRAESTRUCTURA SOCIAL	URBANIZACIÓN	SIN IDENTIFICAR	MUNICIPIO DE CENTLA	390883	S	44	42	0	{META1: {UNIDAD_MEDIDA:LUMINARIA, META:20.0, META_MODIFICADA:20.0}}
2024	1	TAB23040 2309924	PROYECTO DE INVERSIÓN	2023	33-APORTACIONES FEDERALES PARA ENTIDADES FEDERATIVAS Y MUNICIPIOS	1004-FAIS MUNICIPAL Y DE LAS DEMARCACIONES TERRITORIALES DEL DISTRITO FEDERAL				78,946.38	78,532.00	{FF1: {CICLO_RECURSO:2023, RAMO:33, MODALIDAD:1, PROG_PRES:4, TIPO_RECURSO:FEDERALES (APORTACIONES, SUBSIDIOS Y CONVENIOS), MONTO:78946.38, MODIFICADO:78532.0}}	GC0274. REHABILITACIÓN DE ALUMBRADO PÚBLICO, EN LA LOCALIDAD DE LAS PORFIAS, MUNICIPIO DE CENTLA, TABASCO. - 391110	27	TABASCO	3	CENTLA	PROYECTO DE INVERSIÓN DE INFRAESTRUCTURA SOCIAL	URBANIZACIÓN	SIN IDENTIFICAR	MUNICIPIO DE CENTLA	391110	S	39	38	0	{META1: {UNIDAD_MEDIDA:LUMINARIA, META:15.0, META_MODIFICADA:15.0}}
2024	1	TAB23040 2310009	PROYECTO DE INVERSIÓN	2023	33-APORTACIONES FEDERALES PARA ENTIDADES FEDERATIVAS Y MUNICIPIOS	1004-FAIS MUNICIPAL Y DE LAS DEMARCACIONES TERRITORIALES DEL DISTRITO FEDERAL				132,101.54	131,416.40	{FF1: {CICLO_RECURSO:2023, RAMO:33, MODALIDAD:1, PROG_PRES:4, TIPO_RECURSO:FEDERALES (APORTACIONES, SUBSIDIOS Y CONVENIOS), MONTO:132101.54, MODIFICADO:131416.4}}	GC0275. REHABILITACIÓN DE ALUMBRADO PÚBLICO, EN LA LOCALIDAD DE EL LIMÓN DE SIMÓN SARLAT, MUNICIPIO DE CENTLA, TABASCO. - 391686	27	TABASCO	3	CENTLA	PROYECTO DE INVERSIÓN DE INFRAESTRUCTURA SOCIAL	URBANIZACIÓN	SIN IDENTIFICAR	MUNICIPIO DE CENTLA	391686	S	57	56	0	{META1: {UNIDAD_MEDIDA:LUMINARIA, META:25.0, META_MODIFICADA:25.0}}

INFORME SOBRE EL EJERCICIO, DESTINO, Y RESULTADOS DE LOS RECURSOS FEDERALES TRANSFERIDOS

MUNICIPIO DE CENTLA

SISTEMA DE SEGUIMIENTO DE LOS RECURSOS FEDERALES TRANSFERIDOS

MODULO: DESTINO DEL GASTO

ENTIDAD: TABASCO

PERIODO: PRIMER TRIMESTRE 2024

000090



DETALLE_PROYECTO					AVANCE_FINANCIERO					AVANCES_FISICOS	FOTOS	ESTATUS	FLUJO	OBSERVACIONES		
FOLIO	TIPO_GEOREFERENCIA	GEOREFERENCIAS	FECHA_INICIO	FECHA_TERMINO	RECAUDADO	COMPROMETIDO	DEVENGADO	EJERCIDO	PAGADO	CONTRATOS	AVANCES_FISICOS	CARPETA_FOTOS	ESTATUS	FLUJO	OBSERVACIONES_CAPTURISTA	OBSERVACIONES_REVISION
TAB23040 2309847	1	{GEO1: {CVE_MUNICIPIO:3, LOCALIDAD:4, DIRECCION:CALLE DIVERSAS CALLES RANCHERIA BENITO JUÁREZ, 86762 BENITO JUÁREZ, CENTLA TABASCO ENTRE Y , LA LOCALIDAD SE ENCUENTRA A UNA DISTANCIA DE 23 KM DE LA CABECERA MUNICIPAL HACIÉNDOSE UN RECORRIDO APROX. DE 22 MÍN EN VEHÍCULO , LON:-92.80355555, LAT:18.43264826}}	08-08-2023	17-08-2023	105,884.80	105,884.80	105,884.80	105,884.80	105,884.80	{CTTO1: {TIPO_OBRA:ADMINISTRACIÓN DIRECTA, NUMERO_CONTRATO:143103, CONTRATISTA: CONVOCANTE:MUNICIPIO DE CENTLA, MONTO:4891743.2, IMPORTE_MODIFICADO:4891743.2}, CTTO2: {TIPO_OBRA:ADMINISTRACIÓN DIRECTA, NUMERO_CONTRATO:143101, CONTRATISTA: CONVOCANTE:MUNICIPIO DE CENTLA, MONTO:576457.36, IMPORTE_MODIFICADO:576457.36}}	{META1: {UNIDAD_MEDIDA:LUMINARIA, AVANCE:20.0}}	{2309847/PROYECTO_INICIO, 2309847/PROYECTO_FIN, 2309847/PROYECTO_PROCESO, 2309847/PROYECTO_INICIO}	TERMINADO	VALIDADO AVANCES	{OBS1: {OBSERVACIÓN:AMBOS CONTRATOS CORRESPONDEN AL PROCESO DE LICITACION DEL PROYECTO, TRIMESTRE:1.0, USUARIO:LUISECONT RERASL, FECHA:2024-04-08}}	SIN OBSERVACIONES
TAB23040 2309886	1	{GEO1: {CVE_MUNICIPIO:3, LOCALIDAD:58, DIRECCION:CALLE CALLE UNICA PRINCIPAL DIVERSOS PUNTOS RANCHERIA TABASQUILLO 2A SECC, 86762 TABASQUILLO 2DA SECCIÓN, CENTLA TABASCO ENTRE Y , LA LOCALIDAD SE ENCUENTRA A UNA DISTANCIA DE 30 KM DE LA CABECERA MUNICIPAL HACIÉNDOSE UN , LON:-92.78753594, LAT:18.37540617}}	08-08-2023	17-08-2023	104,974.20	104,974.20	104,974.20	104,974.20	104,974.20	{CTTO1: {TIPO_OBRA:ADMINISTRACIÓN DIRECTA, NUMERO_CONTRATO:143101, CONTRATISTA: CONVOCANTE:MUNICIPIO DE CENTLA, MONTO:576457.36, IMPORTE_MODIFICADO:576457.36}, CTTO2: {TIPO_OBRA:ADMINISTRACIÓN DIRECTA, NUMERO_CONTRATO:143103, CONTRATISTA: CONVOCANTE:MUNICIPIO DE CENTLA, MONTO:4891743.2, IMPORTE_MODIFICADO:4891743.2}}	{META1: {UNIDAD_MEDIDA:LUMINARIA, AVANCE:20.0}}	{2309886/PROYECTO_PROCESO, 2309886/PROYECTO_INICIO, 2309886/PROYECTO_FIN, 2309886/PROYECTO_INICIO, 2309886/PROYECTO_PROCESO, 2309886/PROYECTO_INICIO}	TERMINADO	VALIDADO AVANCES	SIN OBSERVACIONES	SIN OBSERVACIONES
TAB23040 2309924	1	{GEO1: {CVE_MUNICIPIO:3, LOCALIDAD:87, DIRECCION:CALLE CALLE UNICA PRINCIPAL DIVERSOS PUNTOS RANCHERIA LAS PORFIAS, 86762 LAS PORFIAS, CENTLA TABASCO ENTRE Y , LA LOCALIDAD SE ENCUENTRA A UNA DISTANCIA DE 34 KM DE LA CABECERA MUNICIPAL HACIÉNDOSE UN RECORRIDO APROX. DE 3, LON:-92.78507258, LAT:18.33668453}}	08-08-2023	17-08-2023	78,532.00	78,532.00	78,532.00	78,532.00	78,532.00	{CTTO1: {TIPO_OBRA:ADMINISTRACIÓN DIRECTA, NUMERO_CONTRATO:143101, CONTRATISTA: CONVOCANTE:MUNICIPIO DE CENTLA, MONTO:576457.36, IMPORTE_MODIFICADO:576457.36}, CTTO2: {TIPO_OBRA:ADMINISTRACIÓN DIRECTA, NUMERO_CONTRATO:143103, CONTRATISTA: CONVOCANTE:MUNICIPIO DE CENTLA, MONTO:4891743.2, IMPORTE_MODIFICADO:4891743.2}}	{META1: {UNIDAD_MEDIDA:LUMINARIA, AVANCE:15.0}}	{2309924/PROYECTO_FIN, 2309924/PROYECTO_PROCESO, 2309924/PROYECTO_INICIO, 2309924/PROYECTO_PROCESO, 2309924/PROYECTO_INICIO, 2309924/PROYECTO_FIN, 2309924/PROYECTO_INICIO}	TERMINADO	VALIDADO AVANCES	{OBS1: {OBSERVACIÓN:AMBOS CONTRATOS CORRESPONDEN AL PROCESO DE LICITACION DEL PROYECTO, TRIMESTRE:1.0, USUARIO:LUISECONT RERASL, FECHA:2024-04-11}}	SIN OBSERVACIONES
TAB23040 2310009	1	{GEO1: {CVE_MUNICIPIO:3, LOCALIDAD:185, DIRECCION:CALLE CALLE UNICA PRINCIPAL DIVERSOS PUNTOS RANCHERIA EL LIMÓN DE SIMÓN SARLAT, 86762 EL LIMÓN DE SIMÓN SARLAT, CENTLA TABASCO ENTRE Y , LA LOCALIDAD SE ENCUENTRA A UNA DISTANCIA DE 34 KM DE LA CABECERA MUNICIPAL HACIÉNDOSE UN RECORRIDO APROX. DE 22 MÍN EN VEHÍCULO , LON:-92.78023527, LAT:18.33790832}}	08-08-2023	17-08-2023	131,416.40	131,416.40	131,416.40	131,416.40	131,416.40	{CTTO1: {TIPO_OBRA:ADMINISTRACIÓN DIRECTA, NUMERO_CONTRATO:143103, CONTRATISTA: CONVOCANTE:MUNICIPIO DE CENTLA, MONTO:4891743.2, IMPORTE_MODIFICADO:4891743.2}, CTTO2: {TIPO_OBRA:ADMINISTRACIÓN DIRECTA, NUMERO_CONTRATO:143101, CONTRATISTA: CONVOCANTE:MUNICIPIO DE CENTLA, MONTO:576457.36, IMPORTE_MODIFICADO:576457.36}}	{META1: {UNIDAD_MEDIDA:LUMINARIA, AVANCE:25.0}}	{2310009/PROYECTO_INICIO, 2310009/PROYECTO_FIN, 2310009/PROYECTO_PROCESO}	TERMINADO	VALIDADO AVANCES	{OBS1: {OBSERVACIÓN:AMBOS CONTRATOS CORRESPONDEN AL PROCESO DE LICITACION DEL PROYECTO, TRIMESTRE:1.0, USUARIO:LUISECONT RERASL, FECHA:2024-04-08}}	SIN OBSERVACIONES

INFORME SOBRE EL EJERCICIO, DESTINO, Y RESULTADOS DE LOS RECURSOS FEDERALES TRANSFERIDOS

MUNICIPIO DE CENTLA

SISTEMA DE SEGUIMIENTO DE LOS RECURSOS FEDERALES TRANSFERIDOS

MODULO: DESTINO DEL GASTO

ENTIDAD: TABASCO

PERIODO: PRIMER TRIMESTRE 2024

000091



DETALLE\_PROYECTO

CICLO	TRIMESTRE	FOLIO	CATEGORIA	#1_CICLO DE RECURSO	#1_RAMO	#1_PROGRAMA PRESUPUESTARIO	#2_CICLO DE RECURSO	#2_RAMO	#2_PROGRAMA PRESUPUESTARIO	MONTO_GLOBAL_APROBADO	MONTO_GLOBAL_MODIFICADO	FUENTES_FINANCIAMIENTO	NOMBRE	ID_ENTIDAD_RESPONSABLE	ENTIDAD_RESPONSABLE	ID_MUNICIPIO_RESPONSABLE	MUNICIPIO_RESPONSABLE	TIPO_PROGRAMA_PROYECTO	CLASIFICACION	SUBCLASIFICACION	INSTITUCION_EJECUTORA	NUMERO_PROYECTO	POBLACION_BENEFICIADA	MUJERES	HOMBRES	BENEFICIARIOS	METAS
2024	1	TAB23040 2310268	PROYECTO DE INVERSIÓN	2023	33-APORTACIONES FEDERALES PARA ENTIDADES FEDERATIVAS Y MUNICIPIOS	1004-FAIS MUNICIPAL Y DE LAS DEMARCACIONES TERRITORIALES DEL DISTRITO FEDERAL				106,436.54	105,884.80	{FF1: {CICLO_RECURSO:2023, RAMO:33, MODALIDAD:1, PROG_PRES:4, TIPO_RECURSO:FEDERALES (APORTACIONES, SUBSIDIOS Y CONVENIOS), MONTO:106436.54, MODIFICADO:105884.8}}	GC0276. REHABILITACIÓN DE ALUMBRADO PÚBLICO, EN LA LOCALIDAD DE PASO TABASQUILLO, MUNICIPIO DE CENTLA, TABASCO. - 393089	27	TABASCO	3	CENTLA	PROYECTO DE INVERSIÓN DE INFRAESTRUCTURA SOCIAL	URBANIZACIÓN	SIN IDENTIFICAR	MUNICIPIO DE CENTLA	393089	S	43	42	0	{META1: {UNIDAD_MEDIDA:LUMINARIA, META:20.0, META_MODIFICADA:20.0}}
2024	1	TAB23040 2310353	PROYECTO DE INVERSIÓN	2023	33-APORTACIONES FEDERALES PARA ENTIDADES FEDERATIVAS Y MUNICIPIOS	1004-FAIS MUNICIPAL Y DE LAS DEMARCACIONES TERRITORIALES DEL DISTRITO FEDERAL				208,278.22	207,100.60	{FF1: {CICLO_RECURSO:2023, RAMO:33, MODALIDAD:1, PROG_PRES:4, TIPO_RECURSO:FEDERALES (APORTACIONES, SUBSIDIOS Y CONVENIOS), MONTO:208278.22, MODIFICADO:207100.6}}	GC0277. REHABILITACIÓN DE ALUMBRADO PÚBLICO, EN LA LOCALIDAD DE ADOLFO LÓPEZ MATEOS, MUNICIPIO DE CENTLA, TABASCO. - 393343	27	TABASCO	3	CENTLA	PROYECTO DE INVERSIÓN DE INFRAESTRUCTURA SOCIAL	URBANIZACIÓN	SIN IDENTIFICAR	MUNICIPIO DE CENTLA	393343	S	91	90	0	{META1: {UNIDAD_MEDIDA:LUMINARIA, META:40.0, META_MODIFICADA:40.0}}
2024	1	TAB23040 2310426	PROYECTO DE INVERSIÓN	2023	33-APORTACIONES FEDERALES PARA ENTIDADES FEDERATIVAS Y MUNICIPIOS	1004-FAIS MUNICIPAL Y DE LAS DEMARCACIONES TERRITORIALES DEL DISTRITO FEDERAL				156,822.01	156,037.40	{FF1: {CICLO_RECURSO:2023, RAMO:33, MODALIDAD:1, PROG_PRES:4, TIPO_RECURSO:FEDERALES (APORTACIONES, SUBSIDIOS Y CONVENIOS), MONTO:156822.01, MODIFICADO:156037.4}}	GC0278. REHABILITACIÓN DE ALUMBRADO PÚBLICO, EN LA LOCALIDAD DE EMILIANO ZAPATA, MUNICIPIO DE CENTLA, TABASCO. - 393609	27	TABASCO	3	CENTLA	PROYECTO DE INVERSIÓN DE INFRAESTRUCTURA SOCIAL	URBANIZACIÓN	SIN IDENTIFICAR	MUNICIPIO DE CENTLA	393609	S	65	66	0	{META1: {UNIDAD_MEDIDA:LUMINARIA, META:30.0, META_MODIFICADA:30.0}}
2024	1	TAB23040 2310488	PROYECTO DE INVERSIÓN	2023	33-APORTACIONES FEDERALES PARA ENTIDADES FEDERATIVAS Y MUNICIPIOS	1004-FAIS MUNICIPAL Y DE LAS DEMARCACIONES TERRITORIALES DEL DISTRITO FEDERAL				209,158.86	208,127.20	{FF1: {CICLO_RECURSO:2023, RAMO:33, MODALIDAD:1, PROG_PRES:4, TIPO_RECURSO:FEDERALES (APORTACIONES, SUBSIDIOS Y CONVENIOS), MONTO:209158.86, MODIFICADO:208127.2}}	GC0279. REHABILITACIÓN DE ALUMBRADO PÚBLICO, EN LA LOCALIDAD DE LÁZARO CÁRDENAS, MUNICIPIO DE CENTLA, TABASCO. - 393815	27	TABASCO	3	CENTLA	PROYECTO DE INVERSIÓN DE INFRAESTRUCTURA SOCIAL	URBANIZACIÓN	SIN IDENTIFICAR	MUNICIPIO DE CENTLA	393815	S	90	90	0	{META1: {UNIDAD_MEDIDA:LUMINARIA, META:40.0, META_MODIFICADA:40.0}}

INFORME SOBRE EL EJERCICIO, DESTINO, Y RESULTADOS DE LOS RECURSOS FEDERALES TRANSFERIDOS

MUNICIPIO DE CENTLA

SISTEMA DE SEGUIMIENTO DE LOS RECURSOS FEDERALES TRANSFERIDOS

MODULO: DESTINO DEL GASTO

ENTIDAD: TABASCO

PERIODO: PRIMER TRIMESTRE 2024

000092



DETALLE_PROYECTO					AVANCE_FINANCIERO					AVANCES_FISICOS	FOTOS	ESTATUS	FLUJO	OBSERVACIONES		
FOLIO	TIPO_GEOREFERENCIA	GEOREFERENCIAS	FECHA_INICIO	FECHA_TERMINO	RECAUDADO	COMPROMETIDO	DEVENGADO	EJERCIDO	PAGADO	CONTRATOS	AVANCES_FISICOS	CARPETA_FOTOS	ESTATUS	FLUJO	OBSERVACIONES_CAPTURISTA	OBSERVACIONES_REVISION
TAB23040 2310268	1	{GEO1: {CVE_MUNICIPIO:3, LOCALIDAD:324, DIRECCION:CALLE CALLE UNICA PRINCIPAL DIVERSOS PUNTOS RANCHERIA PASO DE TABASQUILLO, 86762 PASO DE TABASQUILLO, CENTLA TABASCO ENTRE Y , LA LOCALIDAD SE ENCUENTRA A UNA DISTANCIA DE 44 KM DE LA CABECERA MUNICIPAL HACIÉNDOSE UN RECOR, LON- 92.6989121, LAT:18.36767737}}	08-08-2023	17-08-2023	105,884.80	105,884.80	105,884.80	105,884.80	105,884.80	{CTTO1: {TIPO_OBRA:ADMINISTRACIÓN DIRECTA, NUMERO_CONTRATO:143103, CONTRATISTA: CONVOCANTE:MUNICIPIO DE CENTLA, MONTO:4891743.2, IMPORTE_MODIFICADO:4891743.2}, CTTO2: {TIPO_OBRA:ADMINISTRACIÓN DIRECTA, NUMERO_CONTRATO:143101, CONTRATISTA: CONVOCANTE:MUNICIPIO DE CENTLA, MONTO:576457.36, IMPORTE_MODIFICADO:576457.36}}	{META1: {UNIDAD_ME DIDA:LUMINA RIA, AVANCE:20.0} }	{2310268/PROYECTO_INI CIO, 2310268/PROYECTO_PR OCESO, 2310268/PROYECTO_FIN }, 2310268/PROYECTO_INI CIO, 2310268/PROYECTO_PR OCESO, 2310268/PROYECTO_FIN }	TERMI NADO	VALID ADO AVAN CES	{OBS1: {OBSERVACION:AMBO S CONTRATOS CORRESPONDEN AL PROCESO DE LICITACION DEL PROYECTO, TRIMESTRE:1.0, USUARIO:LUISECONT RERASL, FECHA:2024- 04-09}}	SIN OBSERVACIONES
TAB23040 2310353	1	{GEO1: {CVE_MUNICIPIO:3, LOCALIDAD:241, DIRECCION:CALLE DIVERSAS CALLES RANCHERIA ADOLFO LÓPEZ MATEOS, 86768 ADOLFO LÓPEZ MATEOS, CENTLA TABASCO ENTRE Y , LA LOCALIDAD SE ENCUENTRA A UNA DISTANCIA DE 47 KM DE LA CABECERA MUNICIPAL HACIÉNDOSE UN RECORRIDO APROX. DE 50 MÍN , LON- 92.9523334, LAT:18.41292894}}	08-08-2023	17-08-2023	207,100.60	207,100.60	207,100.60	207,100.60	207,100.60	{CTTO1: {TIPO_OBRA:ADMINISTRACIÓN DIRECTA, NUMERO_CONTRATO:143101, CONTRATISTA: CONVOCANTE:MUNICIPIO DE CENTLA, MONTO:576457.36, IMPORTE_MODIFICADO:576457.36}, CTTO2: {TIPO_OBRA:ADMINISTRACIÓN DIRECTA, NUMERO_CONTRATO:143103, CONTRATISTA: CONVOCANTE:MUNICIPIO DE CENTLA, MONTO:4891743.2, IMPORTE_MODIFICADO:4891743.2}}	{META1: {UNIDAD_ME DIDA:LUMINA RIA, AVANCE:40.0} }	{2310353/PROYECTO_INI CIO, 2310353/PROYECTO_FIN }, 2310353/PROYECTO_PR OCESO, 2310353/PROYECTO_FIN }, 2310353/PROYECTO_PR OCESO}	TERMI NADO	VALID ADO AVAN CES	{OBS1: {OBSERVACION:AMBO S CONTRATOS CORRESPONDEN AL PROCESO DE LICITACION DEL PROYECTO, TRIMESTRE:1.0, USUARIO:LUISECONT RERASL, FECHA:2024- 04-09}}	SIN OBSERVACIONES
TAB23040 2310426	1	{GEO1: {CVE_MUNICIPIO:3, LOCALIDAD:22, DIRECCION:CALLE DIVERSAS CALLES COLONIA EMILIANO ZAPATA, 86768 EMILIANO ZAPATA, CENTLA TABASCO ENTRE Y , LA LOCALIDAD SE ENCUENTRA A UNA DISTANCIA DE 45 KM DE LA CABECERA MUNICIPAL HACIÉNDOSE UN RECORRIDO APROX. DE 50 MÍN EN VEHICUL, LON:-92.94959002, LAT:18.43262739}}	08-08-2023	17-08-2023	156,037.40	156,037.40	156,037.40	156,037.40	156,037.40	{CTTO1: {TIPO_OBRA:ADMINISTRACIÓN DIRECTA, NUMERO_CONTRATO:143103, CONTRATISTA: CONVOCANTE:MUNICIPIO DE CENTLA, MONTO:4891743.2, IMPORTE_MODIFICADO:4891743.2}, CTTO2: {TIPO_OBRA:ADMINISTRACIÓN DIRECTA, NUMERO_CONTRATO:143101, CONTRATISTA: CONVOCANTE:MUNICIPIO DE CENTLA, MONTO:576457.36, IMPORTE_MODIFICADO:576457.36}}	{META1: {UNIDAD_ME DIDA:LUMINA RIA, AVANCE:30.0} }	{2310426/PROYECTO_INI CIO, 2310426/PROYECTO_PR OCESO, 2310426/PROYECTO_FIN }, 2310426/PROYECTO_PR OCESO, 2310426/PROYECTO_INI CIO, 2310426/PROYECTO_FIN }	TERMI NADO	VALID ADO AVAN CES	{OBS1: {OBSERVACION:AMBO S CONTRATOS CORRESPONDEN AL PROCESO DE LICITACION DEL PROYECTO, TRIMESTRE:1.0, USUARIO:LUISECONT RERASL, FECHA:2024- 04-11}}	SIN OBSERVACIONES
TAB23040 2310488	1	{GEO1: {CVE_MUNICIPIO:3, LOCALIDAD:242, DIRECCION:CALLE DIVERSAS CALLES COLONIA LÁZARO CÁRDENAS, 86768 LÁZARO CÁRDENAS, CENTLA TABASCO ENTRE Y , LA LOCALIDAD SE ENCUENTRA A UNA DISTANCIA DE 44 KM DE LA CABECERA MUNICIPAL HACIÉNDOSE UN RECORRIDO APROX. DE 48 MÍN EN VEHICUL, LON:-92.96154774, LAT:18.41231576}}	08-08-2023	17-08-2023	208,127.20	208,127.20	208,127.20	208,127.20	208,127.20	{CTTO1: {TIPO_OBRA:ADMINISTRACIÓN DIRECTA, NUMERO_CONTRATO:143101, CONTRATISTA: CONVOCANTE:MUNICIPIO DE CENTLA, MONTO:576457.36, IMPORTE_MODIFICADO:576457.36}, CTTO2: {TIPO_OBRA:ADMINISTRACIÓN DIRECTA, NUMERO_CONTRATO:143103, CONTRATISTA: CONVOCANTE:MUNICIPIO DE CENTLA, MONTO:4891743.2, IMPORTE_MODIFICADO:4891743.2}}	{META1: {UNIDAD_ME DIDA:LUMINA RIA, AVANCE:40.0} }	{2310488/PROYECTO_P ROCESO, 2310488/PROYECTO_FIN }, 2310488/PROYECTO_INI CIO, 2310488/PROYECTO_FIN }, 2310488/PROYECTO_INI CIO, 2310488/PROYECTO_PR OCESO}	TERMI NADO	VALID ADO AVAN CES	{OBS1: {OBSERVACION:AMBO S CONTRATOS CORRESPONDEN AL PROCESO DE LICITACION DEL PROYECTO, TRIMESTRE:1.0, USUARIO:LUISECONT RERASL, FECHA:2024- 04-11}}	SIN OBSERVACIONES



**INFORME SOBRE EL EJERCICIO, DESTINO, Y RESULTADOS DE LOS RECURSOS FEDERALES TRANSFERIDOS**  
**MUNICIPIO DE CENTLA**  
**SISTEMA DE SEGUIMIENTO DE LOS RECURSOS FEDERALES TRANSFERIDOS**  
**MODULO: DESTINO DEL GASTO**  
**ENTIDAD: TABASCO**  
**PERIODO: PRIMER TRIMESTRE 2024**

000093



**DETALLE\_PROYECTO**

CICLO	TRIMESTRE	FOLIO	CATEGORIA	#1_CICLO DE RECURSO	#1_RAMO	#1_PROGRAMA PRESUPUESTARIO	#2_CICLO DE RECURSO	#2_RAMO	#2_PROGRAMA PRESUPUESTARIO	MONTO_GLOBAL_APROBADO	MONTO_GLOBAL_MODIFICADO	FUENTES_FINANCIAMIENTO	NOMBRE	ID_ENTIDAD_RESPONSABLE	ENTIDAD_RESPONSABLE	ID_MUNICIPIO_RESPONSABLE	MUNICIPIO_RESPONSABLE	TIPO_PROGRAMA_PROYECTO	CLASIFICACION	SUBCLASIFICACION	INSTITUCION_EJECUTORA	NUMERO_PROYECTO	POBLACION_BENEFICIADA	MUJERES	HOMBRES	BENEFICIARIOS	METAS
2024	1	TAB23040 2310538	PROYECTO DE INVERSIÓN	2023	33-APORTACIONES FEDERALES PARA ENTIDADES FEDERATIVAS Y MUNICIPIOS	1004-FAIS MUNICIPAL Y DE LAS DEMARCACIONES TERRITORIALES DEL DISTRITO FEDERAL				210,670.11	209,584.16	{FF1: {CICLO_RECURSO:2023, RAMO:33, MODALIDAD:1, PROG_PRES:4, TIPO_RECURSO:FEDERALES (APORTACIONES, SUBSIDIOS Y CONVENIOS), MONTO:210670.11, MODIFICADO:209584.16}}	GC0280. REHABILITACIÓN DE ALUMBRADO PÚBLICO, EN LA LOCALIDAD DE EL BELLOTE, MUNICIPIO DE CENTLA, TABASCO. - 394056	27	TABASCO	3	CENTLA	PROYECTO DE INVERSIÓN DE INFRAESTRUCTURA SOCIAL	URBANIZACIÓN	SIN IDENTIFICAR	MUNICIPIO DE CENTLA	394056	90	90	90	{META1: {UNIDAD_MEDIDA:LUMINARIA, META:40.0, META_MODIFICADA:40.0}}	
2024	1	TAB23040 2311693	PROYECTO DE INVERSIÓN	2023	33-APORTACIONES FEDERALES PARA ENTIDADES FEDERATIVAS Y MUNICIPIOS	1004-FAIS MUNICIPAL Y DE LAS DEMARCACIONES TERRITORIALES DEL DISTRITO FEDERAL				151,817.95	151,159.60	{FF1: {CICLO_RECURSO:2023, RAMO:33, MODALIDAD:1, PROG_PRES:4, TIPO_RECURSO:FEDERALES (APORTACIONES, SUBSIDIOS Y CONVENIOS), MONTO:151817.95, MODIFICADO:151159.6}}	GC0281. REHABILITACIÓN DE ALUMBRADO PÚBLICO, EN LA LOCALIDAD DE LA MONTAÑA, MUNICIPIO DE CENTLA, TABASCO. - 398963	27	TABASCO	3	CENTLA	PROYECTO DE INVERSIÓN DE INFRAESTRUCTURA SOCIAL	URBANIZACIÓN	SIN IDENTIFICAR	MUNICIPIO DE CENTLA	398963	50	50	50	{META1: {UNIDAD_MEDIDA:LUMINARIA, META:30.0, META_MODIFICADA:30.0}}	
2024	1	TAB23040 2311708	PROYECTO DE INVERSIÓN	2023	33-APORTACIONES FEDERALES PARA ENTIDADES FEDERATIVAS Y MUNICIPIOS	1004-FAIS MUNICIPAL Y DE LAS DEMARCACIONES TERRITORIALES DEL DISTRITO FEDERAL				159,717.92	158,885.20	{FF1: {CICLO_RECURSO:2023, RAMO:33, MODALIDAD:1, PROG_PRES:4, TIPO_RECURSO:FEDERALES (APORTACIONES, SUBSIDIOS Y CONVENIOS), MONTO:159717.92, MODIFICADO:158885.2}}	GC0282. REHABILITACIÓN DE ALUMBRADO PÚBLICO, EN LA LOCALIDAD DE CAÑAVERAL, MUNICIPIO DE CENTLA, TABASCO. - 399007	27	TABASCO	3	CENTLA	PROYECTO DE INVERSIÓN DE INFRAESTRUCTURA SOCIAL	URBANIZACIÓN	SIN IDENTIFICAR	MUNICIPIO DE CENTLA	399007	64	64	64	{META1: {UNIDAD_MEDIDA:LUMINARIA, META:30.0, META_MODIFICADA:30.0}}	
2024	1	TAB23040 2311744	PROYECTO DE INVERSIÓN	2023	33-APORTACIONES FEDERALES PARA ENTIDADES FEDERATIVAS Y MUNICIPIOS	1004-FAIS MUNICIPAL Y DE LAS DEMARCACIONES TERRITORIALES DEL DISTRITO FEDERAL				80,204.82	79,806.84	{FF1: {CICLO_RECURSO:2023, RAMO:33, MODALIDAD:1, PROG_PRES:4, TIPO_RECURSO:FEDERALES (APORTACIONES, SUBSIDIOS Y CONVENIOS), MONTO:80204.82, MODIFICADO:79806.84}}	GC0283. REHABILITACIÓN DE ALUMBRADO PÚBLICO, EN LA LOCALIDAD DE FRANCISCO VILLA GUANO SOLO, MUNICIPIO DE CENTLA, TABASCO. - 399152	27	TABASCO	3	CENTLA	PROYECTO DE INVERSIÓN DE INFRAESTRUCTURA SOCIAL	URBANIZACIÓN	SIN IDENTIFICAR	MUNICIPIO DE CENTLA	399152	60	60	60	{META1: {UNIDAD_MEDIDA:LUMINARIA, META:15.0, META_MODIFICADA:15.0}}	

INFORME SOBRE EL EJERCICIO, DESTINO, Y RESULTADOS DE LOS RECURSOS FEDERALES TRANSFERIDOS

MUNICIPIO DE CENTLA

SISTEMA DE SEGUIMIENTO DE LOS RECURSOS FEDERALES TRANSFERIDOS

MODULO: DESTINO DEL GASTO

ENTIDAD: TABASCO

PERIODO: PRIMER TRIMESTRE 2024

000094



DETALLE_PROYECTO				AVANCE_FINANCIERO						CONTRATOS	AVANCES_FISICOS	FOTOS	ESTATUS	FLUJO	OBSERVACIONES	
FOLIO	TIPO_GEOFERENCIA	GEOREFERENCIAS	FECHA_INICIO	FECHA_TERMINO	RECAUDADO	COMPROMETIDO	DEVENGADO	EJERCIDO	PAGADO		AVANCES_FISICOS	CARPETA_FOTOS	ESTATUS	FLUJO	OBSERVACIONES_CAPTURISTA	OBSERVACIONES_REVISION
TAB23040 2310538	1	{GEO1: {CVE_MUNICIPIO:3, LOCALIDAD:70, DIRECCION:CALLE DIVERSAS CALLES COLONIA EL BELLOTE, 86768 EL BELLOTE, CENTLA TABASCO ENTRE Y, LA LOCALIDAD SE ENCUENTRA A UNA DISTANCIA DE 46 KM DE LA CABECERA MUNICIPAL HACIÉNDOSE UN RECORRIDO APROX. DE 50 MÍN EN VEHÍCULO EL CAMIN, LON:-92.97119735, LAT:18.41453438}}	08-08-2023	17-08-2023	209,584.16	209,584.16	209,584.16	209,584.16	209,584.16	{CTTO1: {TIPO_OBRA:ADMINISTRACIÓN DIRECTA, NUMERO_CONTRATO:143103, CONTRATISTA:, CONVOCANTE:MUNICIPIO DE CENTLA, MONTO:4891743.2, IMPORTE_MODIFICADO:4891743.2}, CTTO2: {TIPO_OBRA:ADMINISTRACIÓN DIRECTA, NUMERO_CONTRATO:143101, CONTRATISTA:, CONVOCANTE:MUNICIPIO DE CENTLA, MONTO:576457.36, IMPORTE_MODIFICADO:576457.36}}	{META1: {UNIDAD_MEDIDA:LUMINARIA, AVANCE:40.0}}	{2310538/PROYECTO_INICIO, 2310538/PROYECTO_PROCESO, 2310538/PROYECTO_FIN, 2310538/PROYECTO_INICIO, 2310538/PROYECTO_FIN}	TERMINADO	VALIDADO AVANCES	{OBS1: {OBSERVACIÓN:AMBOS CONTRATOS CORRESPONDEN AL PROCESO DE LICITACION DEL PROYECTO, TRIMESTRE:1.0, USUARIO:LUISECONTRERASL, FECHA:2024-04-11}}	SIN OBSERVACIONES
TAB23040 2311693	1	{GEO1: {CVE_MUNICIPIO:3, LOCALIDAD:74, DIRECCION:CALLE CALLE UNICA PRINCIPAL DIVERSOS PUNTOS RANCHERIA LA MONTAÑA, 86768 LA MONTAÑA, CENTLA TABASCO ENTRE Y, LA LOCALIDAD SE ENCUENTRA A UNA DISTANCIA DE 45 KM DE LA CABECERA MUNICIPAL HACIÉNDOSE UN RECORRIDO APROX. DE 52, LON:-92.93793174, LAT:18.42079038}}	08-08-2023	17-08-2023	151,159.60	151,159.60	151,159.60	151,159.60	151,159.60	{CTTO1: {TIPO_OBRA:ADMINISTRACIÓN DIRECTA, NUMERO_CONTRATO:143101, CONTRATISTA:, CONVOCANTE:MUNICIPIO DE CENTLA, MONTO:576457.36, IMPORTE_MODIFICADO:576457.36}, CTTO2: {TIPO_OBRA:ADMINISTRACIÓN DIRECTA, NUMERO_CONTRATO:143103, CONTRATISTA:, CONVOCANTE:MUNICIPIO DE CENTLA, MONTO:4891743.2, IMPORTE_MODIFICADO:4891743.2}}	{META1: {UNIDAD_MEDIDA:LUMINARIA, AVANCE:30.0}}	{2311693/PROYECTO_FIN, 2311693/PROYECTO_INICIO, 2311693/PROYECTO_PROCESO, 2311693/PROYECTO_FIN, 2311693/PROYECTO_PROCESO}	TERMINADO	VALIDADO AVANCES	SIN OBSERVACIONES	SIN OBSERVACIONES
TAB23040 2311708	1	{GEO1: {CVE_MUNICIPIO:3, LOCALIDAD:71, DIRECCION:CALLE DIVERSAS CALLES RANCHERIA CAÑAVERAL, 86768 CAÑAVERAL, CENTLA TABASCO ENTRE Y, LA LOCALIDAD SE ENCUENTRA A UNA DISTANCIA DE 46 KM DE LA CABECERA MUNICIPAL HACIÉNDOSE UN RECORRIDO APROX. DE 51 MÍN EN VEHÍCULO EL CAMIN, LON:-92.93721454, LAT:18.42653166}}	08-08-2023	17-08-2023	158,885.20	158,885.20	158,885.20	158,885.20	158,885.20	{CTTO1: {TIPO_OBRA:ADMINISTRACIÓN DIRECTA, NUMERO_CONTRATO:143103, CONTRATISTA:, CONVOCANTE:MUNICIPIO DE CENTLA, MONTO:4891743.2, IMPORTE_MODIFICADO:4891743.2}, CTTO2: {TIPO_OBRA:ADMINISTRACIÓN DIRECTA, NUMERO_CONTRATO:143101, CONTRATISTA:, CONVOCANTE:MUNICIPIO DE CENTLA, MONTO:576457.36, IMPORTE_MODIFICADO:576457.36}}	{META1: {UNIDAD_MEDIDA:LUMINARIA, AVANCE:30.0}}	{2311708/PROYECTO_INICIO, 2311708/PROYECTO_FIN, 2311708/PROYECTO_PROCESO, 2311708/PROYECTO_FIN, 2311708/PROYECTO_PROCESO}	TERMINADO	VALIDADO AVANCES	{OBS1: {OBSERVACIÓN:AMBOS CONTRATOS CORRESPONDEN AL PROCESO DE LICITACION DEL PROYECTO, TRIMESTRE:1.0, USUARIO:LUISECONTRERASL, FECHA:2024-04-09}}	SIN OBSERVACIONES
TAB23040 2311744	1	{GEO1: {CVE_MUNICIPIO:3, LOCALIDAD:280, DIRECCION:CALLE CALLE UNICA PRINCIPAL DIVERSOS PUNTOS EJIDO FRANCISCO VILLA (GUANO SOLO), 86768 FRANCISCO VILLA (GUANO SOLO), CENTLA TABASCO ENTRE Y, LA LOCALIDAD SE ENCUENTRA A UNA DISTANCIA DE 47 KM DE LA CABECERA MUNICIPAL HACIÉN, LON:-92.92888474, LAT:18.42755736}}	08-08-2023	17-08-2023	79,806.84	79,806.84	79,806.84	79,806.84	79,806.84	{CTTO1: {TIPO_OBRA:ADMINISTRACIÓN DIRECTA, NUMERO_CONTRATO:143101, CONTRATISTA:, CONVOCANTE:MUNICIPIO DE CENTLA, MONTO:576457.36, IMPORTE_MODIFICADO:576457.36}, CTTO2: {TIPO_OBRA:ADMINISTRACIÓN DIRECTA, NUMERO_CONTRATO:143103, CONTRATISTA:, CONVOCANTE:MUNICIPIO DE CENTLA, MONTO:4891743.2, IMPORTE_MODIFICADO:4891743.2}}	{META1: {UNIDAD_MEDIDA:LUMINARIA, AVANCE:15.0}}	{2311744/PROYECTO_PROCESO, 2311744/PROYECTO_INICIO, 2311744/PROYECTO_FIN, 2311744/PROYECTO_PROCESO}	TERMINADO	VALIDADO AVANCES	{OBS1: {OBSERVACIÓN:AMBOS CONTRATOS CORRESPONDEN AL PROCESO DE LICITACION DEL PROYECTO, TRIMESTRE:1.0, USUARIO:LUISECONTRERASL, FECHA:2024-04-09}}	SIN OBSERVACIONES

INFORME SOBRE EL EJERCICIO, DESTINO, Y RESULTADOS DE LOS RECURSOS FEDERALES TRANSFERIDOS

MUNICIPIO DE CENTLA

SISTEMA DE SEGUIMIENTO DE LOS RECURSOS FEDERALES TRANSFERIDOS

MODULO: DESTINO DEL GASTO

ENTIDAD: TABASCO

PERIODO: PRIMER TRIMESTRE 2024

000095



DETALLE\_PROYECTO

CICLO	TRIMESTRE	FOLIO	CATEGORIA	#1_CICLO DE RECURSO	#1_RAMO	#1_PROGRAMA PRESUPUESTARIO	#2_CICLO DE RECURSO	#2_RAMO	#2_PROGRAMA PRESUPUESTARIO	MONTO_GLOBAL_APROBADO	MONTO_GLOBAL_MODIFICADO	FUENTES_FINANCIAMIENTO	NOMBRE	ID_ENTIDAD_RESPONSABLE	ENTIDAD_RESPONSABLE	ID_MUNICIPIO_RESPONSABLE	MUNICIPIO_RESPONSABLE	TIPO_PROGRAMA_PROYECTO	CLASIFICACION	SUBCLASIFICACION	INSTITUCION_LEJECUTORA	NUMERO_PROYECTO	POBLACION_BENEFICIADA	MUJERES	HOMBRES	BENEFICIARIOS	METAS
2024	1	TAB23040 2313599	PROYECTO DE INVERSIÓN	2023	33-APORTACIONES FEDERALES PARA ENTIDADES TERRITORIALES DEL DISTRITO FEDERAL	1004-FAIS MUNICIPAL Y DE LAS DEMARCACIONES TERRITORIALES DEL DISTRITO FEDERAL				79,903.35	79,494.80	{FF1: {CICLO_RECURSO:2023, RAMO:33, MODALIDAD:1, PROG_PRES:4, TIPO_RECURSO:FEDERALES (APORTACIONES, SUBSIDIOS Y CONVENIOS), MONTO:79903.35, MODIFICADO:79494.8}}	GC0284. REHABILITACIÓN DE ALUMBRADO PÚBLICO, EN LA LOCALIDAD DE SAN JUAN, MUNICIPIO DE CENTLA, TABASCO. - 409182	27	TABASCO	3	CENTLA	PROYECTO DE INVERSIÓN DE INFRAESTRUCTURA SOCIAL	URBANIZACIÓN	SIN IDENTIFICAR	MUNICIPIO DE CENTLA	409182	S	40	40	0	{META1: {UNIDAD_MEDIDA:LUMINARIA, META:15.0, META_MODIFICADA:15.0}}
2024	1	TAB23040 2316105	PROYECTO DE INVERSIÓN	2023	33-APORTACIONES FEDERALES PARA ENTIDADES TERRITORIALES DEL DISTRITO FEDERAL	1004-FAIS MUNICIPAL Y DE LAS DEMARCACIONES TERRITORIALES DEL DISTRITO FEDERAL				79,903.35	78,648.00	{FF1: {CICLO_RECURSO:2023, RAMO:33, MODALIDAD:1, PROG_PRES:4, TIPO_RECURSO:FEDERALES (APORTACIONES, SUBSIDIOS Y CONVENIOS), MONTO:79903.35, MODIFICADO:78648.0}}	GC0285. REHABILITACIÓN DE ALUMBRADO PÚBLICO, EN LA LOCALIDAD DE EL PALMAR, MUNICIPIO DE CENTLA, TABASCO. - 418762	27	TABASCO	3	CENTLA	PROYECTO DE INVERSIÓN DE INFRAESTRUCTURA SOCIAL	URBANIZACIÓN	SIN IDENTIFICAR	MUNICIPIO DE CENTLA	418762	S	40	40	0	{META1: {UNIDAD_MEDIDA:LUMINARIA, META:15.0, META_MODIFICADA:15.0}}
2024	1	TAB23040 2316157	PROYECTO DE INVERSIÓN	2023	33-APORTACIONES FEDERALES PARA ENTIDADES TERRITORIALES DEL DISTRITO FEDERAL	1004-FAIS MUNICIPAL Y DE LAS DEMARCACIONES TERRITORIALES DEL DISTRITO FEDERAL				106,562.75	106,000.80	{FF1: {CICLO_RECURSO:2023, RAMO:33, MODALIDAD:1, PROG_PRES:4, TIPO_RECURSO:FEDERALES (APORTACIONES, SUBSIDIOS Y CONVENIOS), MONTO:106562.75, MODIFICADO:106000.8}}	GC0286. REHABILITACIÓN DE ALUMBRADO PÚBLICO, EN LA LOCALIDAD DE TRES BRAZOS, CENTLA, MUNICIPIO DE CENTLA, TABASCO. - 418983	27	TABASCO	3	CENTLA	PROYECTO DE INVERSIÓN DE INFRAESTRUCTURA SOCIAL	URBANIZACIÓN	SIN IDENTIFICAR	MUNICIPIO DE CENTLA	418983	S	59	58	0	{META1: {UNIDAD_MEDIDA:LUMINARIA, META:20.0, META_MODIFICADA:20.0}}
2024	1	TAB23040 2316235	ACCIÓN	2023	33-APORTACIONES FEDERALES PARA ENTIDADES TERRITORIALES DEL DISTRITO FEDERAL	1004-FAIS MUNICIPAL Y DE LAS DEMARCACIONES TERRITORIALES DEL DISTRITO FEDERAL				1,625,856.00	1,625,856.00	{FF1: {CICLO_RECURSO:2023, RAMO:33, MODALIDAD:1, PROG_PRES:4, TIPO_RECURSO:FEDERALES (APORTACIONES, SUBSIDIOS Y CONVENIOS), MONTO:1625856.0, MODIFICADO:1625856.0}}	325 ARRENDAMIENTO DE EQUIPO DE TRANSPORTE - 419263	27	TABASCO	3	CENTLA		OTROS PROYECTOS	SIN IDENTIFICAR	MUNICIPIO DE CENTLA	419263	N	0	0	0	{META1: {UNIDAD_MEDIDA:VEHICULOS, META:1.0, META_MODIFICADA:4.0}}

INFORME SOBRE EL EJERCICIO, DESTINO, Y RESULTADOS DE LOS RECURSOS FEDERALES TRANSFERIDOS

MUNICIPIO DE CENTLA

SISTEMA DE SEGUIMIENTO DE LOS RECURSOS FEDERALES TRANSFERIDOS

MODULO: DESTINO DEL GASTO

ENTIDAD: TABASCO

PERIODO: PRIMER TRIMESTRE 2024

000096



DETALLE_PROYECTO					AVANCE_FINANCIERO					AVANCES_FISICOS	FOTOS	ESTATUS	FLUJO	OBSERVACIONES		
FOLIO	TIPO_GEOREFERENCIA	GEOREFERENCIAS	FECHA_INICIO	FECHA_TERMINO	RECAUDADO	COMPROMETIDO	DEVENGADO	EJERCIDO	PAGADO	CONTRATOS	AVANCES_FISICOS	CARPETA_FOTOS	ESTATUS	FLUJO	OBSERVACIONES_CAPTURISTA	OBSERVACIONES_REVISION
TAB23040 2313599	1	{GEO1: {CVE_MUNICIPIO:3, LOCALIDAD:89, DIRECCION:CALLE DIVERSAS CALLES COLONIA SAN JUAN, 86761 SAN JUAN, CENTLA TABASCO ENTRE Y , LA LOCALIDAD SE ENCUENTRA A UNA DISTANCIA DE 46 KM DE LA CABECERA MUNICIPAL HACIÉNDOSE UN RECORRIDO APROX. DE 53 MÍN EN VEHÍCULO EL CAMINO ES , LON:-92.97850574, LAT:18.40899544}}	08-08-2023	17-08-2023	79,494.80	79,494.80	79,494.80	79,494.80	79,494.80	{CTTO1: {TIPO_OBRA:ADMINISTRACIÓN DIRECTA, NUMERO_CONTRATO:143101, CONTRATISTA: CONVOCANTE:MUNICIPIO DE CENTLA, MONTO:576457.36, IMPORTE_MODIFICADO:576457.36}, CTTO2: {TIPO_OBRA:ADMINISTRACIÓN DIRECTA, NUMERO_CONTRATO:143103, CONTRATISTA: CONVOCANTE:MUNICIPIO DE CENTLA, MONTO:4891743.2, IMPORTE_MODIFICADO:4891743.2}}	{META1: {UNIDAD_MEDIDA:LUMINARIA, AVANCE:15.0}}	{2313599/PROYECTO_PROCESO, 2313599/PROYECTO_FINANCIA, 2313599/PROYECTO_INICIO, 2313599/PROYECTO_PROCESO}	TERMINADO	VALIDADO AVANCES	{OBS1: {OBSERVACIÓN:AMBOS CONTRATOS CORRESPONDEN AL PROCESO DE LICITACION DEL PROYECTO TRIMESTRE:1.0, USUARIO:LUISECONT RERASL, FECHA:2024-04-11}}	SIN OBSERVACIONES
TAB23040 2316105	1	{GEO1: {CVE_MUNICIPIO:3, LOCALIDAD:214, DIRECCION:CALLE CALLE UNICA PRINCIPAL DIVERSOS PUNTOS EJIDO EL PALMAR, 86753 EL PALMAR, CENTLA TABASCO ENTRE Y , LA LOCALIDAD SE ENCUENTRA A UNA DISTANCIA DE 7 KM DE LA CABECERA MUNICIPAL HACIÉNDOSE UN RECORRIDO APROX. DE 14 MÍN EN V, LON:-92.64930752, LAT:18.47376133}}	08-08-2023	17-08-2023	78,648.00	78,648.00	78,648.00	78,648.00	78,648.00	{CTTO1: {TIPO_OBRA:ADMINISTRACIÓN DIRECTA, NUMERO_CONTRATO:143103, CONTRATISTA: CONVOCANTE:MUNICIPIO DE CENTLA, MONTO:4891743.2, IMPORTE_MODIFICADO:4891743.2}, CTTO2: {TIPO_OBRA:ADMINISTRACIÓN DIRECTA, NUMERO_CONTRATO:143101, CONTRATISTA: CONVOCANTE:MUNICIPIO DE CENTLA, MONTO:576457.36, IMPORTE_MODIFICADO:576457.36}}	{META1: {UNIDAD_MEDIDA:LUMINARIA, AVANCE:15.0}}	{2316105/PROYECTO_INICIO, 2316105/PROYECTO_FINANCIA, 2316105/PROYECTO_PROCESO, 2316105/PROYECTO_FINANCIA, 2316105/PROYECTO_PROCESO}	TERMINADO	VALIDADO AVANCES	{OBS1: {OBSERVACIÓN:AMBOS CONTRATOS CORRESPONDEN AL PROCESO DE LICITACION DEL PROYECTO, TRIMESTRE:1.0, USUARIO:LUISECONT RERASL, FECHA:2024-04-09}}	SIN OBSERVACIONES
TAB23040 2316157	1	{GEO1: {CVE_MUNICIPIO:3, LOCALIDAD:59, DIRECCION:CALLE DIVERSAS CALLES EJIDO TRES BRAZOS, 86756 TRES BRAZOS, CENTLA TABASCO ENTRE Y , LA LOCALIDAD SE ENCUENTRA A UNA DISTANCIA DE 20 KM DE LA CABECERA MUNICIPAL HACIÉNDOSE UN RECORRIDO APROX. DE 28 MÍN EN VEHÍCULO EL CAMINO, LON:-92.61216953, LAT:18.38984431}}	08-08-2023	17-08-2023	106,000.80	106,000.80	106,000.80	106,000.80	106,000.80	{CTTO1: {TIPO_OBRA:ADMINISTRACIÓN DIRECTA, NUMERO_CONTRATO:143101, CONTRATISTA: CONVOCANTE:MUNICIPIO DE CENTLA, MONTO:576457.36, IMPORTE_MODIFICADO:576457.36}, CTTO2: {TIPO_OBRA:ADMINISTRACIÓN DIRECTA, NUMERO_CONTRATO:143103, CONTRATISTA: CONVOCANTE:MUNICIPIO DE CENTLA, MONTO:4891743.2, IMPORTE_MODIFICADO:4891743.2}}	{META1: {UNIDAD_MEDIDA:LUMINARIA, AVANCE:20.0}}	{2316157/PROYECTO_INICIO, 2316157/PROYECTO_PROCESO, 2316157/PROYECTO_FINANCIA, 2316157/PROYECTO_PROCESO, 2316157/PROYECTO_FINANCIA}	TERMINADO	VALIDADO AVANCES	{OBS1: {OBSERVACIÓN:AMBOS CONTRATOS CORRESPONDEN AL PROCESO DE LICITACION DEL PROYECTO, TRIMESTRE:1.0, USUARIO:LUISECONT RERASL, FECHA:2024-04-09}}	SIN OBSERVACIONES
TAB23040 2316235	1	{GEO1: {CVE_MUNICIPIO:3, LOCALIDAD:1, DIRECCION:DADO QUE ES GASTO INDIRECTO EL PROYECTO SE UBICA EN LA CABECERA MUNICIPAL, LON:-92.652187, LAT:18.530111}}	03-01-2023	31-12-2023	1,625,856.00	1,625,856.00	1,625,856.00	1,625,856.00	1,625,856.00	{CTTO1: {TIPO_OBRA:ADMINISTRACIÓN DIRECTA, NUMERO_CONTRATO:143067, CONTRATISTA: CONVOCANTE:MUNICIPIO DE CENTLA, MONTO:1625856.0, IMPORTE_MODIFICADO:1625856.0}}	{META1: {UNIDAD_MEDIDA:VEHICULOS, AVANCE:4.0}}	{2316235/PROYECTO_INICIO, 2316235/PROYECTO_FINANCIA, 2316235/PROYECTO_PROCESO}	TERMINADO	VALIDADO AVANCES	SIN OBSERVACIONES	SIN OBSERVACIONES

000097



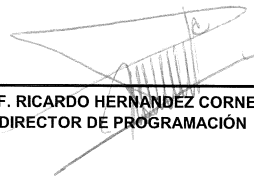
DETALLE\_PROYECTO

CICLO	TRIMESTRE	FOLIO	CATEGORIA	#1 _ CICLO DE RECURSO	#1 _ RAMO	#1 _ PROGRAMA PRESUPUESTARIO	#2 _ CICLO DE RECURSO	#2 _ RAMO	#2 _ PROGRAMA PRESUPUESTARIO	MONTO_GLOBAL_APROBADO	MONTO_GLOBAL_MODIFICADO	FUENTES_FINANCIAMIENTO	NOMBRE	ID_ENTIDAD_RESPONSABLE	ENTIDAD_RESPONSABLE	ID_MUNICIPIO_RESPONSABLE	MUNICIPIO_RESPONSABLE	TIPO_PROGRAMA_PROYECTO	CLASIFICACION	SUBCLASIFICACION	INSTITUCION_EJECUTORA	NUMERO_PROYECTO	POBLACION_BENEFICIADA	MUJERES	HOMBRES	BENEFICIARIOS	METAS
2024	1	TAB23040 2316263	ACCIÓN	2023	33- APORTACIONES FEDERALES PARA ENTIDADES FEDERATIVAS Y MUNICIPIOS	1004-FAIS MUNICIPAL Y DE LAS DEMARCA IONES TERRITORI ALES DEL DISTRITO FEDERAL	.	.	.	1,125,264.96	1,125,264.96	{FF1: {CICLO_RECURSO:2023, RAMO:33, MODALIDAD:I, PROG_PRES:4, TIPO_RECURSO:FEDERALES (APORTACIONES, SUBSIDIOS Y CONVENIOS), MONTO:1125264.96, MODIFICADO:1125264.96}}	325 ARRENDAMIENTO DE EQUIPO DE TRANSPORTE -419381	27	TABA SCO	0	CEN TLA		OTROS PROYECTOS	SIN IDENTIFICAR	MUNICIPIO DE CENTLA	419381	N	0	0	0	{META1: (UNIDAD_ME DIDA:VEHICU LOS, META:1.0, META_MODIFI CADA:4.0)}

000098



DETALLE_PROYECTO					AVANCE_FINANCIERO					AVANCES_FISICOS	FOTOS	ESTATUS	FLUJO	OBSERVACIONES		
FOLIO	TIPO_GEOREFERENCIA	GEOREFERENCIAS	FECHA_INICIO	FECHA_TERMINO	RECAUDADO	COMPROMETIDO	DEVENGADO	EJERCIDO	PAGADO	CONTRATOS	AVANCES_FISICOS	CARPETA_FOTOS	ESTATUS	FLUJO	OBSERVACIONES_CAPTURISTA	OBSERVACIONES_REVISION
TAB23040 2316263	1	{GEO1: {CVE_MUNICIPIO:3, LOCALIDAD:1, DIRECCION:DADO QUE ES GASTO INDIRECTO EL PROYECTO SE UBICA EN LA CABECERA MUNICIPAL, LON:-92.652187, LAT:18.530111}}	03-01-2023	31-12-2023	1,125,264.96	1,125,264.96	1,125,264.96	1,125,264.96	1,125,264.96	{CTTO1: {TIPO_OBRA:ADMINISTRACIÓN DIRECTA, NUMERO_CONTRATO:143086, CONTRATISTA; CONVOCANTE:MUNICIPIO DE CENTLA, MONTO:1223456.64, IMPORTE_MODIFICADO:1223456.64}}	{META1: {UNIDAD_MEDIDA:VEHICULOS, AVANCE:4.0}}	{2316263/PROYECTO_INICIO, 2316263/PROYECTO_FINAL, 2316263/PROYECTO_PROCESO}	TERMINADO	VALIDADO AVANCES	SIN OBSERVACIONES	SIN OBSERVACIONES

  
 PROF. RICARDO HERNÁNDEZ CORNELIO  
 DIRECTOR DE PROGRAMACIÓN



  
 LIC. LLUVIA SALAS LOPEZ  
 PRESIDENTE MUNICIPAL

